Roland Dusik

Australien

Entdeckungsreisen auf dem Fünften Kontinent:
exotisch wilde Landschaften und weltoffene Metropolen,
üppige Natur und die Kultur der Aborigines …

DUMONT
REISE-HANDBUCH

aktiv erleben

INDONESIA
PAPUA NEW GUINEA
Indian Ocean
Pacific Ocean
Coral Sea
Tasman Sea
Timor Sea
Arafura Sea
Torres Strait
Gulf of Carpentaria
Great Australian Bight
Bass Strait
Melville Island
Bathurst Island
Darwin
Kakadu National Park
Jabiru
Gove Peninsula
Arnhem Land
Nhulunbuy
Thursday Island
Cape York
Moreton Telegraph Station
Weipa
Groote Eylandt
Sir Edward Pellew Group
Wellesley Island
Kalumburu
Pine Creek
Katherine
Mataranka
Kimberleys
Wyndham
Kununurra
Timber Creek
Lake Argyle
Victoria R.
Booroloola
Wollogorang Roadhouse
Cooktown
Laura
Cape Tribulation
Kuranda
Cairns
Green I.
Fitzroy I.
Great Barrier Reef
Innisfail
Ingham
Townsville
Airlie Beach
Daydream I.
Whitsunday I.
Proserpine
Bowen
Charters Towers
Mackay
Hughenden
Cloncurry
Mt. Isa
Burketown
Normanton
Gilbert River
Atherton Tableland
Saxby River
Barkly Tableland
Newcastle Waters
Halls Creek
Fitzroy Crossing
Fitzroy River
King Leopold Range
Derby
Broome
Three Ways Roadhouse
Tennant Creek
Rabbit Flat Roadhouse
Tanami Desert
Great Sandy Desert
De Grey River
Port Hedland
Dampier
Barrow Island
Marble Bar
Exmouth
Ningaloo Reef
Pilbara
Wittenoom
Hamersley Range
Ashburton River
Tom Price
Newman
Coral Bay
Lyndon R.
Karijini National Park
Mt. Augustus 1106 m
Carnarvon
Monkey Mia
Wooramel River
Murchison River
Meekatharra
Cue
Kalbarri
Mt. Magnet
Greenough River
Geraldton
Leonora
Laverton
Lake Barlee
Lake Carey
Lake Moore
New Norcia
Cervantes
Kalgoorlie
Merredin
Coolgardie
Perth
Fremantle
Lake Johnston
Norseman
Bunbury
Narrogin
Katanning
Esperance
Hopetoun
Augusta
Walpole
Albany
Lake Disappointment
Lake Carnegie
Jubilee Lake
Lake Rebecca
Nullarbor Plain
Eucla Roadhouse
Ceduna
Lake Mackay
Gibson Desert
Docker River
Kings Canyon
MacDonnell Ranges
Alice Springs
Yulara
Lake Amadeus
Kata Tjuta
Uluru
Uluru-Kata Tjuta National Park
Great Victoria Desert
Marla
Oodnadatta
Simpson Desert
Macumba River
NORTHERN TERRITORY
WESTERN AUSTRALIA
SOUTH AUSTRALIA
Boulia
Channel Country
Diamantina River
Birdsville
Cooper Creek
Longreach
Winton
Great Dividing Range
Belyando River
Emerald
Rockhampton
Gladstone
Fraser Island
Bundaberg
Hervey Bay
Maryborough
Noosa
Windorah
Blackall
QUEENSLAND
Quilpie
Charleville
Roma
Toowoomba
Brisbane
Warwick
Ballina
Lismore
Goondiwindi
Moree
Grafton
Walgett
Bourke
Armidale
Cobar
Tamworth
Taree
Dubbo
Blue Mountains
Newcastle
Orange
Bathurst
Sydney
Wollongong
Goulburn
Canberra
Wagga Wagga
Griffith
Swan Hill
Albury
Cooma
Wangaratta
Mt. Kosciuszko 2230 m
Mildura
Murray R.
Darling River
Culgoa River
NEW SOUTH WALES
Lake Eyre
Mungerannie Roadhouse
Lake Frome
Broken Hill
Lake Torrens
Marree
William Creek
Coober Pedy
Lake Maurice
Woomera
Port Augusta
Lake Gairdner
Whyalla
Port Pirie
Eyre Peninsula
Port Lincoln
Adelaide
Victor Harbor
Murray Bridge
Kangaroo Island
VICTORIA
Bordertown
Grampians National Park
Melbourne
Great Dividing Range
Hamilton
Halls Gap
Geelong
Mt. Gambier
Portland
Warrnambool
Apollo Bay
Morwell
Bairnsdale
Orbost
Wonthaggi
Phillip Island
King Island
Flinders Island
Cape Barren Island
TASMANIA
Cradle Mountain-Lake St. Clair Nat. Park
Devonport
Launceston
Bicheno
Queenstown
Hobart
Kulturerlebnis
Naturerlebnis
N
0
250
500
750
1000 km

Roland Dusik

Australien

Inhalt

Rotes Land am anderen Ende der Welt 10
Australien als Reiseland 12
Planungshilfe für Ihre Reise 15
Vorschläge für Rundreisen 19

Wissenswertes über Australien

Steckbrief Australien 24
Natur und Umwelt 26
Wirtschaft und aktuelle Politik 36
Geschichte 39
Zeittafel 46
Gesellschaft und Alltagskultur 48
Architektur und Kunst 61

Wissenswertes für die Reise

Anreise und Verkehr 70
Übernachten 79
Essen und Trinken 82
Outdoor 86
Feste und Veranstaltungen 90
Reiseinfos von A bis Z 92

Unterwegs in Australien

Kapitel 1 – Der Südosten

Auf einen Blick: Der Südosten 114
Sydney 116
Die Wiege der Nation 116
The Rocks – die Altstadt 117
Aktiv: Spaziergang zu Sydneys grandiosesten Aussichtspunkten 120
Downtown und Royal Botanic Gardens 123
Darling Harbour 131
Stadtviertel östlich der Downtown 133

Aktiv: Zu Fuß von Bondi Beach nach Clovelly 136
Die Nordseite des Port Jackson 137
Westlich des Zentrums 138

Blue Mountains 153
Blue Mountains National Park 153
Aktiv: Klippenwanderung zu den Wentworth Falls 154
Jenolan Caves 160
Lithgow 160
Bells Line of Road 162
Am Hawkesbury River 162

Capital Territory und Great Dividing Range 163
Southern Highlands 163
Canberra 164
Snowy Mountains 174
Albury und Umgebung 177
Beechworth 178
Victorian Alps 179
Weiterfahrt nach Melbourne 180

Die Küste zwischen Sydney und Melbourne 183
Illawarra Coast 183
Sapphire Coast 187
Gippsland 190
Aktiv: Rundwanderung im Wilsons Promontory 194

Melbourne und Umgebung 200
Melbourne 200
Rund um Melbourne 217

Die Küste zwischen Melbourne und Adelaide 222
Von Melbourne zur Great Ocean Road 222
Great Ocean Road 225
Von Port Campbell nach Mount Gambier 228
Naracoorte 232
Von Mount Gambier bis Adelaide 233

Goldenes Dreieck und Grampians National Park 235
Ballarat 235
Ararat 237
Aktiv: Wanderung zum Pinnacle Lookout 238
Grampians National Park 239
Weiter nach Adelaide 242

Goldfields und Murray River **243**
Goldfields 243
Am Murray River 245
Aktiv: Hausboottouren auf dem Murray River 250

Das Outback von New South Wales **252**
Von Sydney nach Dubbo 252
Abstecher von Dubbo 254
Aktiv: Touren im Warrumbungle National Park 256
Zwischen Dubbo und Broken Hill 258
Broken Hill 259
Burra 262

Adelaide und Umgebung **263**
Adelaide 263
Rund um Adelaide 272

Mid North und Flinders Ranges **285**
Yorke Peninsula 285
Port Augusta · Flinders Ranges 286
Aktiv: Wanderungen im Wilpena Pound 288
Aktiv: Pistentour in die Gammon Ranges 290

Kapitel 2 – Der Westen

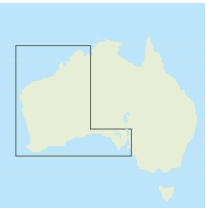

Auf einen Blick: Der Westen **294**
Eyre Highway **296**
Eyre Peninsula 296
Nullarbor Plain 299

Goldfields **302**
Kalgoorlie-Boulder 302
Coolgardie · Great Eastern Highway nach Perth 305

Southern District **306**
Esperance und Umgebung 306
Von Esperance nach Albany 307
Albany 308
Von Albany nach Perth 309

Perth und Umgebung **314**
Perth 314
Rund um Perth 322

Von Perth nach Darwin **328**
Batavia Coast 328
Shark Bay 333

Gascoyne 335
Coral Coast 336
Aktiv: Schwimmen mit Walhaien 337
Pilbara 338
Von Port Headland bis Broome 342
Kimberleys 343
Aktiv: Flugsafaris über die Kimberleys 347
Aktiv: Geländewagentour zum Mitchell Plateau 352
Ins Northern Territory 359

Kapitel 3 – Das Zentrum und Top End

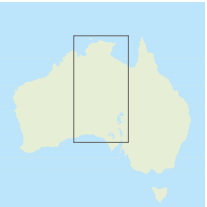

Auf einen Blick: Das Zentrum und Top End 362
Von der Südküste ins Landesinnere 364
Stuart Highway 364
Outback Tracks 368
Uluru-Kata Tjuta National Park 371
Aktiv: Zu Fuß um den Uluru 374
Kings Canyon 377
Weiter nach Alice Springs 379

Alice Springs und MacDonell Ranges 380
Alice Springs 380
MacDonnell Ranges 389
Aktiv: Mit dem Geländewagen ins Palm Valley 390

Von Alice Springs nach Darwin 393
Zwischen Alice Springs und Mataranka 393
Katherine 395
Nitmiluk National Park 397
Von Katherine nach Darwin 399

Top End 400
Darwin 400
Die nähere Umgebung von Darwin 407
Arnhem Highway 408
Kakadu National Park 410
Vom Top End zur Ostküste 415

Kapitel 4 – Der Osten

Auf einen Blick: Der Osten 418
Von Townsville zum Cape York 420
Townsville und Umgebung 420
Zwischen Townsville und Cairns 423
Cairns und Umgebung 426

Atherton Tableland 431
Marlin Coast 435
Aktiv: Mit dem Geländewagen zum Cape York 442
Cape York Peninsula 444

Great Barrier Reef 445
Wunderwelt unter Wasser 445
Die wichtigsten Inseln von Süd nach Nord 447

Von Townsville nach Brisbane 456
Whitsunday Coast 456
Capricorn Coast 459
Aktiv: Wanderung durch die Carnarvon Gorge 462
Aktiv: Urlaub auf einer Cattle Station 464
Fraser Coast 465
Aktiv: Walbeobachtung in der Hervey Bay 467
Sunshine Coast 469

Brisbane 472
Stadtgeschichte 472
Zentrum 473
Vororte 477
Rund um Brisbane 482

Die Küste zwischen Brisbane und Sydney 486
Gold Coast 486
Aktiv: Touren im Tweed Valley und im Border Ranges National Park 490
Summerland Coast 492
North Coast 494
Central Coast 497

Das Inland zwischen Brisbane und Sydney 500
Darling Downs 500
New England Tableland 501
Hunter Valley 506

Kapitel 5 – Tasmanien

Auf einen Blick: Tasmanien 510
Hobart und Umgebung 512
Hobart 512
Rund um Hobart 519
Huon River Valley und Bruny Island 521

Tasmanien-Rundreise 524
Forestier und Tasman Peninsula 524

Tasman Highway nach Launceston 526
Launceston 531
Rund um Launceston 533
Von Launceston nach Stanley 534
Aktiv: Wanderung auf dem Overland Track 536
Murchison Highway nach Queenstown 541
Lyell Highway nach Hobart 544

Kulinarisches Lexikon 546
Sprachführer 548

Register 550
Abbildungsnachweis/Impressum 560

Themen

Das ungeliebte Wappentier 32
Bumerangs: Meisterwerke der Aerodynamik 53
Der große Durst 58
Ned Kelly: der australische Robin Hood 181
Die Parade der befrackten Zwerge 198
Opale: funkelnde Feuersteine 260
ABC aus dem Äther 330
Ein gefährlicher Import: das Kamel 378
Die fliegenden Ärzte im Outback 381
Crocodile Dundees Spielgefährten: Krokodile 412
Immer mit der Ruhe – die Koalas 483
Die Geschichte Tasmaniens 517

Alle Karten auf einen Blick

Der Südosten: Überblick 115
Sydney – The Rocks 118
Spaziergang zu Sydneys Aussichtspunkten 120
Sydney – Downtown 124
Wanderung von Bondi Beach nach Clovelly 136
Großraum Sydney 139
Wanderkarte Wentworth Falls 154
Blue Mountains 158
Canberra 168
Wanderkarte Wilsons Promontory 194
Phillip Island 197
Melbourne 208
Großraum Melbourne 221

Wanderung zum Pinnacle Lookout 238
Wanderkarte Warrumbungle National Park 256
Adelaide 266
Großraum Adelaide 273
Wanderkarte Wilpena Pound 288
Gammon Ranges 290

Der Westen: Überblick 295
Perth 316
Fremantle 324
Broome 344
Kimberleys 351

Das Zentrum und Top End: Überblick 363
Wanderkarte Uluru 374
Alice Springs 384
MacDonnell Ranges 389
Darwin 402
Die Umgebung von Darwin 409

Der Osten: Überblick 419
Townsville 421
Cairns 428
Cape York 442
Wanderkarte Carnarvon Gorge 462
Brisbane 474

Tasmanien: Überblick 511
Hobart 514
Launceston 530
Overland Track 536

Von den Sights mal ganz abgesehen, würde allein Melbournes Gastroszene einen Besuch lohnen, z. B. das Cutler & Co. mit seinem etwas günstigeren Ableger, der ›Kantine‹

SUPERNORMAL
スーパーノーマル

Rotes Land am anderen Ende der Welt

Die Kombination von urbaner Vitalität und einer exotisch wilden Landschaft hat Australien zu einem beliebten Ferienziel werden lassen. Schon nach wenigen Tagen ist man bezaubert von den weltoffenen australischen Metropolen, der üppigen Natur und der Gelassenheit der Einheimischen, die das Leben leicht und sich selbst nicht so ernst nehmen.

Der Taxifahrer sagte: *»No worries«*, überhaupt kein Problem, jetzt noch ein Hotelzimmer zu finden – nach einem 22-stündigen Flug waren wir gegen Mitternacht in Brisbane angekommen. *»No worries«* sagte er auch, als die ersten beiden Anläufe der Zimmersuche fehlschlugen. Vielleicht hatte er unsere Blicke auf den Taxameter bemerkt, auf dem schon ein stattlicher Betrag blinkte. *»No worries«,* sagte er ein drittes Mal und schaltete das Gerät aus. Mit quietschenden Reifen chauffierte er uns durch die Stadt, bis wir endlich ein passendes Hotel gefunden hatten. *»No worries«,* ›ist schon alles in Ordnung‹ – in Australien ist das keine leere Floskel, sondern ein liebenswertes Lebensmotto und das Land bietet viel Raum für solche Erfahrungen. Man muss sie einfach mögen, die sonnengebräunten, unbeschwerten Aussies, Menschen voller Lebensfreude, Charme und Aufgeschlossenheit. Ihre Gastfreundschaft tut ein Übriges, um sich bei ihnen wie zu Hause zu fühlen.

Zunächst kommt einem vieles vertraut vor. Wer nach der Ankunft in Sydney, Melbourne oder einer anderen australischen Metropole eine beschauliche Fahrt durch Grassteppen mit Känguruherden erwartet, wird schon bald eines Besseren belehrt. Stattdessen fährt man durch weitläufige Vororte, bleibt in verstopften Straßen stecken. Aber nach einer Weile spürt man, dass in Australien doch vieles ein wenig anders ist als in unseren Breiten.

Down Under, wie die Australier selbstironisch sagen und was so viel bedeutet wie ›irgendwo unter dem Äquator‹, stehen die Jahreszeiten auf dem Kopf. Dort beginnt die Weinlese im Februar, die Junikäfer fliegen im Dezember. Dort gibt es Bäume, die im Herbst ihre Rinde schälen, statt ihre Blätter abzuwerfen, und Säugetiere, die Eier legen. Auch gewohnte Verkehrsregeln sind in ihr Gegenteil verkehrt: Man fährt auf der linken statt auf der rechten Seite. Vieles geht in Australien verkehrt herum, selbst das Wasser im Waschbecken fließt andersrum ab.

Obwohl überwiegend von Menschen europäischer Herkunft besiedelt, darf man Australien ein fremdartiges Land nennen. Ein Land, zugleich ein Kontinent, von der Größe der USA mit gut 24 Mio. Einwohnern, also weniger als in der indonesischen Hauptstadt Jakarta leben. Zudem ist dieser am weitesten von Europa entfernte Erdteil, den zu entdecken sich einst Captain Cook aufgemacht hatte, ein Land der Superlative und Extreme.

Allein die zahlreichen Landschafts- und Klimazonen sind atemberaubend. Das weite Spektrum umfasst die Koralleninseln des Great Barrier Reef (das größte Korallenriff der Erde) und die regengeschwängerten Urwälder im tropischen Nordosten ebenso wie das Outback mit seinen unermesslich großen Savannenebenen und steinübersäten Einöden, wo es

Viehfarmen von der Ausdehnung deutscher Bundesländer gibt.

Im Süden findet man vielgestaltige Küstenstriche mit bizarren Klippen, im tropischen Norden Bilderbuchstrände mit der Exklusivität von Fünf-Sterne-Hotels. Über den ganzen Kontinent und die im Südosten vorgelagerte Insel Tasmanien verstreut liegen hier einige der gewaltigsten Urlandschaften unserer Erde. Kein anderer Monolith kann sich mit dem geheimnisumwitterten Uluru (Ayers Rock) messen, der sich aus einer trostlosen Ebene im roten Wüstenherz von Australien erhebt. Und weltweit gibt es nur zwei als Nationalparks geschützte Wildnisgebiete, die größer sind als der Kakadu National Park im Northern Territory.

Australien, ein uralter, von der Zeit abgenutzter Erdteil, 50 000 Jahre lang nur von wenigen Ureinwohnern bevölkert, später britische Strafkolonie, dann Sehnsuchtsziel für Emigranten und Aussteiger und schließlich eine bedeutende Industrienation, ist so jung und modern wie archaisch und unzugänglich. Hier kontrastieren jahrtausendealte kulturelle Traditionen der Aborigines mit den sozialen Strukturen eines modernen, weitgehend britisch-amerikanisch geprägten Einwanderungslandes, in dem Menschen aus aller Welt für schillernde Facetten sorgen.

Für viele Australienbesucher liegt der besondere Reiz in der Mischung aus kosmopolitischer Zivilisation und wildem Abenteuerland, aus geschäftigem Treiben in den Metropolen und dem völlig anderen Leben auf dem Land, wo noch viel vom Pioniergeist der ersten weißen Siedler zu spüren ist. Staub schlucken auf rauhen Schotterpisten oder Cocktails schlürfen unter Palmen am Pool eines luxuriösen Strandhotels, mit Bushies am Tresen eines Outbackpub ein Bier trinken oder in einem Gourmetrestaurant ein mehrgängiges Menü genießen, eintauchen in die farbenprächtige Unterwasserwelt der Korallenriffe oder aufsteigen in alpine Höhen – Australien hat einfach jedem etwas zu bieten. Es gibt Down Under 1001 Möglichkeiten für einen gleichermaßen erlebnisreichen wie erholsamen Urlaub. *No worries!*

Der Autor

Roland Dusik
www.dumontreise.de/magazin/autoren

Seit rund 30 Jahren arbeitet Roland Dusik als Journalist, Buchautor und Fotograf mit Schwerpunkt Südostasien und Australien, versteht sich zuallererst aber als wissbegieriger Reisender und ›Entdecker›. An Australien, das er seit den 1980er-Jahren kennt, beeindruckt ihn am meisten die heitere Gelassenheit der Einheimischen und deren Hilfsbereitschaft. Für den DuMont Reiseverlag schrieb der Autor u. a. auch die Reiseführer Indonesien, Laos & Kambodscha, Bali & Lombok, Bangkok, Sydney, Franken und Nürnberg sowie das Stefan Loose Travel Handbuch Philippinen.

Australien als Reiseland

Kultur- und Naturhighlights im Wechsel

Australien, das ist der Spannungsbogen zwischen Büroturm und Blockhütte, zwischen Stadtkultur und Urnatur. Entsprechend hat das Land sowohl Kulturreisenden wie Aktivurlaubern viel zu bieten. Wer Abwechslung liebt, kann einen Aufenthalt in Sydney, Melbourne oder einer anderen australischen Metropole – alle mit einem vielfältigen Kulturangebot und einem bunten Völkergemisch – mit einer Entdeckungsreise in eine fremdartige Natur verbinden. Die Eindrücke, die Reisende in Australien erwarten, sind äußerst vielfältig.

So prägt sich der Anblick des **Uluru,** der sich im Roten Herz des Landes einer Fata Morgana gleich aus einer flachen Spinifexebene erhebt, genauso ins Gedächtnis ein wie der des **Sydney Opera House,** mit seinen wie vom Wind aufgeblähten Keramiksegeln die Architekturikone des Fünften Kontinents. In einem Zoo oder mit etwas Glück sogar in freier Wildbahn kuriose **Schnabeltiere** zu beobachten ist genauso aufregend wie einen der traditionellen **Tänze der Aborigines** zu erleben, bei denen sie die Schöpfungsakte ihrer Traumzeitheroen darstellen, oder durch die vor Lebensfreude sprühenden Metropolen **Sydney, Melbourne, Adelaide, Brisbane** oder **Perth** zu bummeln. Bei einem der zahlreichen **Straßenfeste** oder einer **Barbecueparty** springt die ausgelassene Stimmung der Aussies auch auf Besucher über.

Angebote für Aktive und Entspannungsuchende

In einem sportbesessenen Land wie Australien ist vor allem das Angebot für Aktivurlauber jeglicher Couleur breit gefächert. Wanderer und Bergsteiger, Camper und Geländewagenfahrer, Angler und Jäger, Kanuten und Segler, Taucher und Schnorchler finden in einem einmaligen naturräumlichen Rahmen, zudem klimatisch begünstigt, hervorragende Bedingungen vor. Die meisten der über 3000 National- und Naturparks werden von ausgedehnten, gut ausgebauten und vorzüglich gekennzeichneten Wegnetzen durchzogen, die ideale Möglichkeiten zum **Wandern** und zur **Tierbeobachtung** bieten, von kurzen Nature Walks bis zu mehrtägigen Wildnisexpeditionen. Im Trend liegen auch **Wildwasserfahrten** in Kanus und Gummibooten, vor allem im nördlichen Queensland und auf der Insel Tasmanien. Traumziele für **Taucher** und **Schnorchler** sind das Great Barrier Reef vor der Ostküste und das Ningaloo Reef im Westen. An den Küsten von South Australia, Victoria, New South Wales sowie im Süden von Queensland und Western Australia ziehen Brandungsstrände **Wellenreiter** aus aller Welt an. Geradezu legendär ist der Bondi Beach bei Sydney.

Überall im Land finden Komfortreisende vom **Mehr-Sterne-Hotel** bis zum **Gourmetrestaurant** alles, was zu einem genussreichen Urlaub gehört. Landesweit sind in den letzten Jahren zudem zahlreiche **Spas** entstanden, in denen man sich von Kopf bis Fuß verwöhnen lassen kann. Aber auch die Infrastruktur für Rucksackreisende ist vom **Backpacker Hostel** bis zu speziellen Rundreisen für junge Leute hervorragend ausgebaut.

Strandurlaub

Bei einer Küstenlinie von rund 36 750 km besitzt Australien unermesslich viele traumhafte Strände, im tropischen Norden ebenso wie im gemäßigten Süden. Obwohl es in allen Bundesstaaten hinreißende Strände gibt, schneidet bei Vergleichen meist **Queensland,** der Sunshine State an der Ostküste, am besten

ab – an den scheinbar endlos langen Paradiesstränden kommen Sonnenhungrige und Wassersportler voll auf ihre Kosten. Die meisten Strände sind, da sandig und flach, ideal für einen Urlaub mit Kindern. Während es jüngere Leute an die **Gold Coast** mit ihrem quirligen Nachtleben zieht, bevorzugen Ruhesuchende eher die **Sunshine Coast.** Andere Ziele für Badeurlauber in Queensland sind die **Fraser Coast** um Hervey Bay, die **Capricorn Coast** um Rockhampton, die **Magnetic Coast** um Townsville, die **Marlin Coast** nördlich von Cairns sowie die Inseln am **Great Barrier Reef.**

Weitere Badehochburgen befinden sich in **New South Wales,** etwa entlang der **Summerland Coast,** die sich im Süden an die Gold Coast anschließt, oder auch an den Küstenabschnitten der **Central Coast** nördlich und südlich von Newcastle. Selbst in den kühleren ›Südstaaten‹ gibt es ausgezeichnete Badegelegenheiten, etwa an der **Illawarra Coast** südlich von Sydney, an der **Sapphire Coast** um Eden, an der **Gippsland-Küste** von Victoria (speziell in der Gegend von Lakes Entrance), am **Gulf St. Vincent** südlich von Adelaide, in den **Küstenregionen nördlich von Perth** sowie entlang der Nord- und Ostküste der Insel **Tasmanien.**

Individuell reisen – kein Problem

Ein Großteil der Australienbesucher reist auf eigene Faust, viele sind sich aber der Dimensionen in Down Under nicht bewusst. Dass Australien ein für europäische Verhältnisse unvorstellbar weites Land ist, verdeutlichen einige Straßenentfernungen: Sydney–Melbourne 900 km, Sydney–Adelaide 1500 km, Adelaide–Darwin 3200 km, Sydney–Perth 4000 km, Perth–Darwin ebenfalls 4000 km. Wer dem berühmten Highway 1 einmal um ganz Australien folgt, legt – ohne Abstecher ins Landesinnere – 14 000 bis 15 000 km zurück.

Die Wahl des Transportmittels hängt ab von der Reisedauer und den Entfernungen, die man zurücklegen will. Sind zeitliche Grenzen gesetzt, sollte man das Land punktuell erschließen, sich also auf Teilgebiete konzentrieren, um diese in ihrer ganzen Vielfalt zu erleben. Für die großen Distanzen zwischen den einzelnen Attraktionen nutzt man sinnvollerweise ein Flugzeug und mietet sich an den interessanten Punkten immer wieder ein Auto. Nach dem Fly-&-Drive-Prinzip kann man

Solch einsame Strände sind selbst im Urlaubsstaat Queensland aufzutreiben, wollen aber erobert werden – der Coral Beach bei Shute Harbour ist nur zu Fuß erreichbar

in drei bis vier Wochen die Höhepunkte im Osten und im Zentrum des Fünften Kontinents kennenlernen. Wer noch 14 Tage länger Zeit hat, kann einen Abstecher nach Westaustralien oder Tasmanien einplanen.

Generell ist Australien ein klassisches Land für eine Rundreise im Mietwagen, den man wegen der günstigeren Tarife am besten bereits im Heimatland bucht (s. S. 74). Mit Bussen und Zügen kann man zwar schnell und bequem zwischen den größeren Orten reisen, doch lassen sich viele Nationalparks und andere Naturattraktionen nicht mit öffentlichen Verkehrsmitteln erreichen. Wer längere Zeit bleiben will, sollte in Erwägung ziehen, ein Fahrzeug zu kaufen (s. S. 75).

Bei der Planung sollten Individualreisende neben den klimatischen Gegebenheiten (s. S. 99) auch die Ferientermine und Hauptreisezeiten in Australien berücksichtigen. Wer zwischen Juni und August in den Uluru-Kata Tjuta National Park fährt, findet ohne rechtzeitige Reservierung oft keine Unterkunft mehr. Auch Flüge sind dann über Tage oder Wochen hinweg ausgebucht, ebenso Geländewagen und Wohnmobile. Ähnliche Verhältnisse herrschen während der Sommerferien von Mitte Dezember bis Anfang Februar in den Touristenzentren der südlichen Küstenregionen.

Die Alternative – pauschale Arrangements

Namhafte Veranstalter in Deutschland, Österreich und der Schweiz haben Reisen nach Australien unter deutschsprachiger Leitung im Programm. Man kann auch individuell anreisen und sein Programm mithilfe von Agenturen vor Ort zusammenstellen. In Großstädten und Touristenzentren wird ein breites Spektrum an organisierten Touren angeboten, die über die Visitor Information Centres gebucht werden können. Dazu gehören Stadtrundfahrten und Ausflüge in die Umgebung ebenso wie Wander-, Rad- und Kanutouren oder Tauch- und Schnorchelexkursionen. Sehr beliebt sind Bus-Camping-Reisen in teils entlegene Outbackgebiete, die mit Allradfahrzeugen durchgeführt werden. Ein gutes Renommee haben **Adventure Tours Australia,** www.adventuretours.com.au, **Kimberley Adventure Tours,** www.kimberleyadventures.com.au, sowie **Oz Experience,** www.ozexperience.com.

WICHTIGE FRAGEN VOR DER REISE

Welche **Dokumente** benötigt man für die Einreise und beim Reisen? s. S. 70

Welches **Budget** muss ich für einen Urlaub in Australien einplanen? s. S. 105

Sollte man schon zu Hause **Geld** tauschen oder erst im Land? s. S. 96

Welche **Impfungen** werden empfohlen? s. S. 97

Welche **Kleidung** muss in den Koffer? s. S. 99

Wie steht es um die **Sicherheit** im Land? Welche Vorkehrungen sollte man treffen? s. S. 107

Kann man in Australien mit **öffentlichen Verkehrsmitteln** reisen? s. S. 72

Kann ich unterwegs mein **Mobiltelefon** nutzen?
Wie telefoniere ich am preiswertesten? s. S. 109

Wie gefährlich sind australische **Schlangen und Spinnen** wirklich? s. S. 107

Planungshilfe für Ihre Reise

Angaben zur Zeitplanung

Bei den folgenden Zeitangaben für die Reise handelt es sich um Empfehlungswerte für Reisende, die ihr Zeitbudget eher knapp kalkulieren.

Kulturerlebnis Naturerlebnis

1. Der Südosten

Viele, die zum ersten Mal nach Australien kommen, beginnen ihre Reise auf dem Fünften Kontinent in Sydney. Die heimliche Hauptstadt ist ein guter Ausgangspunkt für eine Rundreise durch den bevölkerungsreichen

Die Kapitel in diesem Buch

1. Der Südosten: S. 113
2. Der Westen: S. 293
3. Das Zentrum und Top End: S. 361
4. Der Osten: S. 417
5. Tasmanien: S. 509

Südosten des Landes. Durch das Inland gelangt man über Canberra, die ›echte‹ Hauptstadt und zugleich gelungenste Retortenstadt der Welt, nach Melbourne. Abstecher führen in die Bergwelt der Snowy Mountains und der Victorian Alps mit den höchsten Gipfeln des Fünften Kontinents.

Mindestens ebenso abwechslungsreich ist die Fahrt von Sydney nach Melbourne entlang der Küste mit weiten Sandstränden und schroffen Steilklippen. Auch zwischen Melbourne und Adelaide, den beiden anderen großen Metropolen des Südostens, hat man die Wahl zwischen Küsten- und Inlandsroute. Erstere führt über die Great Ocean Road, die vielleicht spektakulärste Küstenstraße Australiens, Letztere berührt die wilde Berglandschaft des Grampians National Park und den Murray River, den Rhein des Fünften Kontinents. Einen Eindruck von der Weite des Landes vermittelt die Fahrt durch das Outback von Sydney nach Adelaide. Von der Hauptstadt von South Australia lassen sich Ausflüge zum Wüstengebirge der Flinders Ranges oder nach Kangaroo Island organisieren.

- *Sydney*
- *Canberra*
- *Melbourne*

- *Phillip Island*
- *Kangaroo Island*

Gut zu wissen: Einige der schönsten Badestrände Australiens erstrecken sich vor den Toren von Sydney, darunter Manly Beach und Bondi Beach. Auch Melbourne besitzt an der Mornington Peninsula und der Bellarine Peninsula großartige Strände. Die feinsandigen Badestrände südlich von Adelaide gelten als die sichersten in Australien.

Zeitplanung

Sydney:	2 Tage
Blue Mountains:	1 Tag
Von Sydney über Canberra nach Melbourne:	3–4 Tage
Melbourne:	2 Tage
Von Melbourne über die Grampians nach Adelaide:	3–4 Tage
Adelaide und Umgebung:	2 Tage
Kangaroo Island:	3 Tage

2. Der Westen

Relativ wenig besucht wird der mit Ausnahme des Großraums Perth dünn besiedelte Westen Australiens. Viele schreckt die, je nach Variante, 2700 bis 3200 km lange Reise zwischen Adelaide und Perth, der Hauptstadt von Western Australia, ab. Aber auf kaum einer anderen Strecke durch das Outback erhält man eine bessere Vorstellung von der endlosen Weite dieses Kontinents.

Nach Durchquerung der Halbwüste hat man die Qual der Wahl: Entweder man nimmt die Route über die Goldfields oder man folgt der Südküste, an der sich kilometerlange, schneeweiße Traumstrände ohne eine menschliche Fußspur reihen. Ebenso fotogen präsentieren sich die ausgedehnten Wälder mit mächtigen Eukalyptusbäumen im Binnenland des Southern District.

Gut 4000 km lang ist gar die Route von Perth nach Darwin, entlang der einige der schönsten Nationalparks Australiens liegen. So wartet der Karijini National Park in der Pilbara-Region mit grandiosen Schluchten und Wasserfällen auf. Zu den Urlandschaften unseres Planeten zählt das wild zerklüftete Hochplateau der Kimberleys im Nordwesten mit den spektakulären Schluchten Windjana Gorge und Geikie Gorge sowie dem Purnululu National Park mit bizarren Sandsteinkuppeln.

Taucher und Schnorchler fasziniert die submarine Wunderwelt des Ningaloo Reef, des mit 260 km längsten Korallenriffs an der Westküste. Der Westen Australiens mit seiner herrlichen Natur ist aber nicht nur ein Eldorado für Aktivurlauber. Städte wie Perth, Fremantle, Esperance oder Broome locken mit einem regen Kulturleben und einer äußerst weltoffenen Atmosphäre.

- *Karijini National Park*
- *Kimberleys*

Gut zu wissen: Den Norden von Western Australia sollte man zwischen November/Dezember und März/April aus seinen Reiseplänen streichen. Dann bringen nordwestli-

che Monsunwinde aus der Äquatorialregion die Regenzeit, die hier The Big Wet genannt wird – mit Betonung auf ›Big‹. Orkanartige Regengüsse lassen Rinnsale zu breiten Strömen anschwellen. Selbst auf dem geteerten Great Northern Highway sitzen dann Autofahrer gelegentlich tagelang im Wasser oder Schlamm fest. Zudem bauen sich während der Regenperiode immer wieder verheerende Wirbelstürme auf.

Zeitplanung

Von Adelaide nach Perth:	5–8 Tage
Perth und Umgebung:	1–2 Tage
Von Perth nach Darwin:	14 Tage

3. Das Zentrum und Top End

Nur wenige Fahrstunden nördlich von Adelaide beginnt das Outback. *A lot of nothing* (›viel Nichts‹) nennen die Australier die für Europäer so faszinierende, grandiose Weite dieses heißen Stücks Unendlichkeit. Fast ständig ausgetrocknete Salzseen sind stumme Zeugen dafür, dass es in dieser Region einst viel Wasser gab. Ins Bild schieben sich auch Spinifexsavannen und steinübersätes Ödland, die Gesteinsrippen erodierter Wüstengebirge und rote Dünen mit tiefen Tälern. Durch diese Nirgendwo-Szenerie, in der Raum und Zeit eine andere Dimension haben, führt der Stuart Highway. Er verbindet die Südküste über das Rote Herz des Fünften Kontinents mit dem tropischen Top End im Norden.

Der einzige größere Ort auf dem Weg nach Alice Springs ist Coober Pedy, die selbst ernannte Opal Capital of the World, wo man sich in Höhlenhotels einquartieren kann. Ein Abstecher vom Stuart Highway führt zum Uluru (Ayers Rock), dem berühmtesten Monolithen der Welt und landschaftliches Symbol Australiens, zum Felskuppelmassiv der Kata Tjuta (The Olgas) und zum Kings Canyon, der eindruckvollsten Schlucht des Red Centre. The Alice, die inoffizielle Hauptstadt von Zentralaustralien, ist der ideale Ausgangspunkt für Touren in die MacDonnell Ranges.

Zwischen Alice Springs und Darwin im tropischen ›oberen Ende‹ des australischen Kontinents liegen fast 1500 km heiße Öde, eine fast baumlose Wildnis, halb Wüste, halb Steppe. Ein Seitensprung führt zur Katherine Gorge im Nitmiluk National Park, die man auf einer Bootstour erkunden kann.

Spätestens seit dem Film »Crocodile Dundee« steht der Kakadu National Park östlich von Darwin mit an der Spitze der Beliebtheitsskala australischer Nationalparks – wegen der tosenden Wasserfälle, der reichen Tierwelt und der Felsbildgalerien der Aborigines.

- *Uluru-Kata Tjuta National Park*
- *Kings Canyon*
- *Kakadu National Park*

Gut zu wissen: Im tropischen Norden Australiens Hinweisschilder zu ignorieren, die davor warnen, wegen der Krokodilgefahr in Flüssen und Seen sowie im Meer zu baden, kann tödlich enden. Im *crocodile country* sollte man beim Campen stets einen Sicherheitsabstand zur Wasserlinie einhalten und auch bei Bootstouren vorsichtig sein, vor allem nie Arme und Beine ins Wasser baumeln lassen, es sei denn, man will die Leistungen einer Versicherungsgesellschaft in Darwin in Anspruch nehmen, die, einzigartig auf der Welt, eine Crocodile Attack Insurance anbietet.

Zeitplanung

Von Adelaide nach Alice Springs (inkl. Uluru, Kata Tjuta und Kings Canyon):	7 Tage
Alice Springs und MacDonnell Ranges:	2 Tage
Von Alice Springs über die Katherine Gorge nach Darwin:	4 Tage
Darwin und Umgebung:	2 Tage
Kakadu National Park:	3 Tage
Vom Top End zur Ostküste:	4 Tage

4. Der Osten

Während die gut 2600 km lange Fahrt von Darwin an die Ostküste zum großen Teil recht monoton verläuft, gehört die Strecke von

Townsville über Cairns nach Cooktown zu den landschaftlich interessantesten Reiserouten, die Australien zu bieten hat. Hier zeigt sich Queensland, der australische Sunshine State, von seiner attraktivsten Seite. Dschungelbewachsene Berge und Buchten mit herrlichen Sandstränden liegen in enger Nachbarschaft. Vorgelagert ist das Great Barrier Reef, das größte Korallenriff der Erde, mit märchenhaften Tauch- und Schnorchelrevieren.

Landschaftliches Highlight des südlichen Queensland ist Fraser Island, die größte Sandinsel der Welt mit Dünen von Saharaformat. Brisbane, die moderne Hauptstadt von Queensland, kann zwar nicht mit spektakulären Attraktionen aufwarten, besticht aber durch ihre schöne Lage am Brisbane River. Während an der Sunshine Coast nördlich von Brisbane gepflegter Strandbetrieb herrscht, steht die Gold Coast im Süden für Badeurlaub, Brandungssurfen, Shopping und lange Disconächte.

Entlang der Summerland Coast und Central Coast, zwei weiteren beliebten Ferienregionen mit kilometerlangen Bilderbuchstränden, führt die Fahrt nach Sydney, der heimlichen Hauptstadt des Kontinents. Eine Alternative zur Küstenstrecke ist die Route durch das New England Tableland, Australiens größtes Hochplateau mit einigen der schönsten Nationalparks des Landes.

- *Cape Tribulation*
- *Great Barrier Reef*
- *Fraser Island*

Gut zu wissen: Als einer der besten Plätze in Australien, um Humpback Whales (Buckelwale) in ihrer natürlichen Umgebung zu beobachten, gilt Hervey Bay an der Fraser Coast nördlich von Brisbane.

Zeitplanung

Von Townsville nach Cooktown inkl. Great Barrier Reef:	7–8 Tage
Von Townsville nach Brisbane inkl. Whitsunday Islands und Fraser Island:	7–8 Tage
Brisbane und Umgebung:	2 Tage
Von Brisbane nach Sydney:	6–7 Tage

5. Tasmanien

Geradezu unaustralisch klein überrascht die stellenweise europäisch anmutende, herzförmige Insel Tasmanien vor der Südostküste des Fünften Kontinents mit einem schier unglaublichen Reichtum an Naturschönheiten. Kein Wunder, dass Tassie deshalb vor allem bei Aktivurlaubern enorm beliebt ist.

Ein Wanderparadies, das seinesgleichen sucht, ist der Cradle Mountain-Lake St. Clair National Park, mit seiner urwüchsigen Berglandschaft einer der schönsten Nationalparks in Australien. Man kann die Insel aber auch bequem bei einer etwa 1500 km langen Rundreise im Mietwagen kennenlernen. Ausgangspunkt ist die bildhübsche Inselhauptstadt Hobart, die mit ihren rund 100 historischen Bauwerken als größtes ›Freilichtmuseum‹ von Australien gilt. Vorbei an der historischen Strafkolonie Port Arthur verläuft die Route zunächst entlang der Ostküste mit Bilderbuchstränden nach Launceston, der zweitgrößten Stadt von Tasmanien. Über Devonport, den Fährhafen zum Festland, geht es zum historischen Städtchen Stanley an der Nordwestküste. Die letzte Etappe führt durch den wilden Westen von Tasmanien zurück nach Hobart.

Hobart

Cradle Mountain-Lake St. Clair National Park

Gut zu wissen: Wer plant, auf dem berühmten Overland Track im Cradle Mountain-Lake St. Clair National Park zu wandern, sollte möglichst früh über die Homepage der Parkverwaltung buchen. Während der Hauptsaison sind auf dem 65 km langen Buschpfad täglich nur 34 Independent Walkers (Wanderer, die ohne Führung auf eigene Faust unterwegs sind) zugelassen!

Zeitplanung

Hobart und Umgebung:	2 Tage
Tasmanien-Rundreise:	7–8 Tage
Overland Track:	6–7 Tage

Vorschläge für Rundreisen

Ostaustralien und Zentrum I (16 Tage)

1. Tag: Ankunft in Sydney. Entspannen und akklimatisieren bei einem Spaziergang in den Royal Botanic Gardens oder am Bondi Beach.
2. Tag: Streifzug durch die Altstadt The Rocks und Besichtigung des Sydney Opera House.
3. Tag: Bummel durch Downtown, Chinatown und Darling Harbour.
4. Tag: Ausflug in die Blue Mountains oder nach Manly Beach.
5. Tag: Flug nach Yulara (Ayers Rock Resort), Sonnenuntergang am Uluru (Ayers Rock).
6. Tag: Wanderung um den Uluru.
7. Tag: Ausflug zu den Kata Tjuta (The Olgas), Rundwanderung im Valley of the Winds.
8. Tag: Fahrt zum Kings Canyon im Watarrka National Park, dort Kings Canyon Walk.
9. Tag: Auf der Mereenie Loop Road (Geländewagen!) in den West MacDonnell National Park, Übernachtung in der Glen Helen Homestead Lodge.
10. Tag: Fahrt nach Alice Springs mit Stopps und kleinen Wanderungen bei Ormiston Gorge, Serpentine Gorge, Standley Chasm und Simpsons Gap.

11. Tag: Streifzug durch Alice Springs und Besuch des Alice Springs Desert Park.
12. Tag: Flug nach Cairns. Entspannen, Shoppen und Nightlife in Cairns.
13. Tag: Bootsausflug zur Fitzroy Island oder Green Island am Great Barrier Reef – schwimmen, baden und schnorcheln.
14. Tag: Mit der Kuranda Scenic Railway nach Kuranda im Atherton Tableland, zurück nach Cairns mit der Skyrail Rainforest Cableway.
15. Tag: Besuch des Tjapukai Aboriginal Cultural Park bei Cairns.
16. Tag: Heimflug von Cairns.

Ostaustralien und Zentrum II (24 Tage)

1. Tag: Ankunft in Brisbane. Spaziergang durch die City Botanic Gardens und entspannen am Sandstrand.
2. Tag: Auf dem Brisbane River zum Lone Pine Koala Sanctuary. Nachmittags Bummel durch die Innenstadt mit Besuch des Queensland Cultural Centre.
3. Tag: Tagesausflug in den Lamington National Park, Tree Top Walk und kleine Wanderung beim O'Reilly's Rainforest Retreat.
4. Tag: Fahrt nach Hervey Bay.
5. Tag: Tagesausflug nach Fraser Island.
6. Tag: Walbeobachtung in der Hervey Bay.
7. Tag: Fahrt nach Rockhampton.
8. Tag: Besuch des Dreamtime Cultural Centre in Rockhampton (Führung!) und Weiterfahrt nach Airlie Beach.
9. Tag: Bootsausflug in die Inselwelt der Whitsunday Islands mit Bade- und Schnorchelstopp am Whitehaven Beach.
10. Tag: Fahrt nach Townsville mit Stopp beim Billabong Sanctuary.
11. Tag: Besuch des Korallenriffaquariums Reef HQ in Townsville und Weiterfahrt nach Cairns.

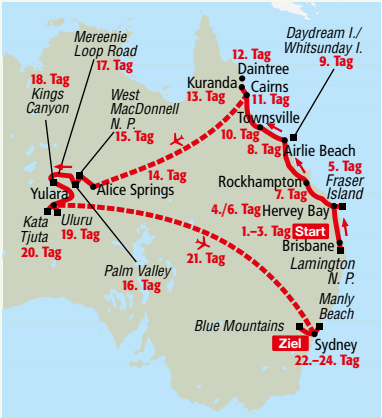

12. Tag: Ausflug nach Daintree mit Flussfahrt zur Beobachtung von Salzwasserkrokodilen.
13. Tag: Mit der Kuranda Scenic Railway nach Kuranda im Atherton Tableland, zurück mit der Skyrail Rainforest Cableway.
14. Tag: Flug nach Alice Springs. Bummel durch die Innenstadt und Besuch des Alice Springs Desert Park.
15. Tag: Fahrt auf dem Namatjira Drive durch den West MacDonnell National Park mit Stopps bei Simpsons Gap, Standley Chasm, Serpentine Gorge und Ormiston Gorge. Übernachtung in der Glen Helen Homestead Lodge.
16. Tag: Fahrt über Redbank Gorge und Tylers Pass nach Hermannsburg und weiter ins Palm Valley (Geländewagen!). Übernachtung auf dem Campground im Palm Valley.
17. Tag: Auf der Mereenie Loop Road zum Kings Canyon im Watarrka National Park.
18. Tag: Am Vormittag der kurze Kings Creek Walk oder der spektakuläre, aber anstrengende Kings Canyon Walk. Weiterfahrt zum Uluru-Kata Tjuta National Park (gut 300 km!).
19. Tag: Wanderung um den Uluru.
20. Tag: Ausflug zu den Kata Tjuta (The Olgas), Rundwanderung im Valley of the Winds.
21. Tag: Flug von Yulara nach Sydney. Bummel durch die Altstadt The Rocks und Spaziergang in den Royal Botanic Gardens.
22. Tag: Streifzug durch Downtown, Chinatown und Darling Harbour, Besichtigung des Sydney Opera House.
23. Tag: Tagesausflug in die Blue Mountains oder nach Manly Beach.
24. Tag: Heimflug von Sydney.

Zentrum, Ost- und Südaustralien (31 Tage)

1. u. 2. Tag: Ankunft in Sydney. Streifzug durch The Rocks und Downtown, Fährfahrt nach Manly.
3. Tag: Fahrt von Sydney auf dem Hume Highway nach Canberra.
4. Tag: Stadtrundfahrt in Canberra, Besichtigung des New Parliament House.
5. Tag: Fahrt von Canberra durch die Snowy Mountains nach Albury.
6. Tag: Weiterfahrt nach Melbourne mit einem Abstecher nach Beechworth.
7. Tag: Rundgang durch die City von Melbourne, Southbank und die Parkanlagen südlich des Yarra River.
8. Tag: Tagesausflug nach Phillip Island mit Besuch der Pinguinparade.
9. Tag: Von Melbourne nach Geelong und weiter auf der Great Ocean Road bis Apollo Bay.
10. Tag: Besuch des Port Campbell National Park mit den Twelve Apostels, Weiterfahrt nach Halls Gap im Grampians National Park.
11. Tag: Besuch des Brambuk Centre in Halls Gap und Wanderung zum Pinnacle Lookout.
12. Tag: Fahrt auf dem Western Highway über Horsham nach Adelaide (gut 400 km!).
13. Tag: Streifzug durch Downtown Adelaide und Port Adelaide.
14.–16. Tag: Kangaroo Island.
17. Tag: Fahrt zum Wilpena Pound Resort im Flinders Ranges National Park.
18. Tag: Wanderung auf den St. Mary's Peak oder ein anderer Trek im Wilpena Pound.
19. Tag: Auf dem Oodnadatta Track (Geländewagen!) über Marree und William Creek nach Coober Pedy.
20. Tag: Besichtigung einer Opalmine und Besuch einer Werkstatt von Opalschleifern.
21. Tag: Von Coober Pedy auf dem Stuart Highway und Lasseter Highway nach Yulara (gut 700 km!).
22. Tag: Wanderung um den Uluru.

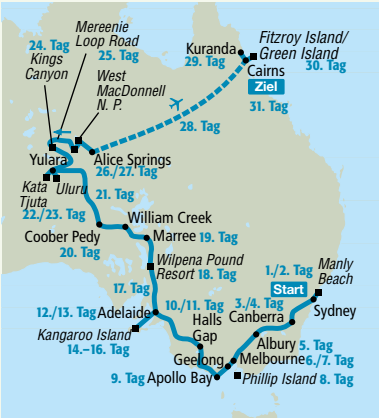

23. Tag: Ausflug zu den Kata Tjuta (The Olgas), Rundwanderung im Valley of the Winds.
24. Tag: Fahrt zum Kings Canyon im Watarrka National Park, Kings Canyon Walk.
25. Tag: Auf der Mereenie Loop Road (Geländewagen!) in den West MacDonnell National Park zur Glen Helen Homestead Lodge.
26. Tag: Fahrt nach Alice Springs mit Stopps und kleinen Wanderungen in den Schluchten am Namatjira Drive.
27. Tag: Streifzug durch Alice Springs und Besuch des Alice Springs Desert Park.
28. Tag: Flug nach Cairns. Besuch des Tjapukai Aboriginal Cultural Park bei Cairns.
29. Tag: Ausflug nach Kuranda.
30. Tag: Bootsausflug zur Fitzroy Island oder Green Island am Great Barrier Reef.
31. Tag: Heimflug von Cairns.

Westaustralien und Top End (28 Tage)

1. u. 2. Tag: Ankunft in Perth. Streifzüge durch Downtown Perth und Fremantle.
3. Tag: Auf dem Indian Ocean Drive nach Cervantes am Rand des Nambung National Park.
4. Tag: Fahrt über Geraldton nach Kalbarri.
5. Tag: Erkundung des Kalbarri National Park.
6. Tag: Fahrt nach Monkey Mia.
7. Tag: Nach der Delfinfütterung Weiterfahrt über Carnarvon nach Coral Bay oder Exmouth.
8. Tag: Schnorcheln oder tauchen am Ningaloo Reef, evtl. Schwimmen mit Walhaien im Ningaloo Marine Park.
9. Tag: Weiterfahrt nach Tom Price am Rand des Karijini National Park.
10. Tag: Erkundung der Dales Gorge und anderer Schluchten im Karijini National Park.
11. Tag: Durch den Millstream-Chichester National Park nach Karratha und weiter nach Port Hedland.
12. Tag: Fahrt von Port Hedland nach Broome (gut 600 km!).
13. Tag: Bummel durch Broome, entspannen am Cable Beach (Sonnenuntergang!).
14.–17. Tag: Fahrt von Broome nach Derby. Ab dort entweder mit einem Geländewagen auf der Gibb River Road (Windjana Gorge, Manning Gorge etc.) oder auf dem Great Northern Highway (Geikie Gorge National Park, Purnululu National Park) nach Kununurra.
18. Tag: Bummel durch Kununurra, Krokodilbeobachtung auf dem Lake Argyle.
19. Tag: Auf dem Victoria Highway nach Katherine im Northern Territory.
20. Tag: Erkundung der Katherine Gorge im Nitmiluk National Park.
21. Tag: Fahrt nach Darwin mit Stopp beim Territory Wildlife Park.
22. Tag: Entspannen und Shoppen in Darwin.
23. Tag: Besuch des Litchfield National Park.
24.–27. Tag: Kakadu National Park.
28. Tag: Heimflug von Darwin.

Wissenswertes über Australien

»In meiner Kindheit hörte ich das Wort ›Australien‹ nie, ohne dass ich an die Eukalyptusdämpfe des Inhalierapparats und an ein endloses, von Schafen bevölkertes rotes Land denken musste.«
Bruce Chatwin, Traumpfade, München 1990

In Australien kann man ganz schnell den Eukalyptuskoller kriegen – die Pflanzen dominieren mit rund 70 % den Baumbestand, immerhin verteilt auf rund 600 verschiedene Arten

Steckbrief Australien

Daten und Fakten

Name: The Commonwealth of Australia (Australischer Bund)

Fläche: 7 682 300 km²
Hauptstadt: Canberra (400 000 Ew.)
Amtssprache: Englisch
Einwohner: 24,2 Mio.
Bevölkerungswachstum: 1,55 %
Lebenserwartung: Frauen 84 Jahre, Männer 80 Jahre (weiße Australier); Frauen 68 Jahre, Männer 61 Jahre (Aborigines)

Währung: Australischer Dollar (A-$), unterteilt in 100 Cents (c). Banknoten zu 100, 50, 20, 10 und 5 A-$, Münzen zu 2 und 1 A-$ sowie 50, 20, 10 und 5 c.
Zeitzonen: Eastern Standard Time (MEZ plus 9 Std.) in New South Wales (außer Broken Hill), Victoria, Queensland und Tasmania; Central Standard Time (MEZ plus 8,5 Std.) in South Australia (mit Broken Hill/NSW) und im Northern Territory; Western Standard Time (MEZ plus 7 Std.) in Western Australia. Während der Sommerzeit in New South Wales, South Australia und Victoria eine Stunde zusätzlich.
Landesvorwahl: 0061



Landesflagge: Der Union Jack erinnert an die ehemalige Zugehörigkeit zu Großbritannien; der große siebenstrahlige Stern steht für die Gesamtheit der Staaten, und die kleinen Sterne bilden das Kreuz des Südens.

Geografie

Australien erstreckt sich zwischen dem Pazifischen und Indischen Ozean und ist – lässt man die Antarktis außer Acht – der einzige Erdteil, der mit seiner gesamten Fläche auf der Südhalbkugel liegt. Wegen seiner isolierten Lage nennen die Australier ihren Inselkontinent auch Down Under, was so viel bedeutet wie ›da unten‹. Nach mitteleuropäischen Maßstäben ist Australien ein Land der geografischen Superlative. Von Nord nach Süd dehnt es sich (mit Tasmanien) über knapp 3700 km aus, seine West-Ost-Erstreckung beträgt rund 4000 km. Auf die Landkarte Europas projiziert, reicht Australien von Madrid bis Moskau, von Island bis Istanbul. Die Küstenlinie beträgt 36 750 km. Flächenmäßig rangiert es unter allen Ländern an sechster Stelle.

Geschichte

Ab ca. 50 000 v. Chr. wandern die Ureinwohner über eine Landbrücke aus Südostasien ein. 1770 geht James Cook in der Botany Bay vor Anker und nimmt den Ostteil des Kontinents für die Britische Krone in Besitz. Mit etwa 1000 Siedlern, zumeist Strafverbannten, erreicht Arthur Phillip am 18. Januar 1788 die Botany Bay und gründet acht Tage später in der nahen Port Jackson Bay die erste englische Niederlassung, das heutige Sydney. Die Zahl der Ureinwohner beträgt damals zwischen 500 000 und 1 Mio.

Dem permanenten Nahrungsmittelmangel in den Anfangsjahren begegnet man mit der Erschließung landwirtschaftlich nutzbarer Gebiete westlich der Great Dividing Range. Zu einem wirtschaftlichen Auf-

schwung führt die Entdeckung von Gold Mitte des 19. Jh. Am 1. Januar 1901 wird in Sydney das Commonwealth of Australia proklamiert und Melbourne zur Hauptstadt bestimmt (ab 1913 Canberra).

Im Ersten Weltkrieg kämpfen australische Freiwillige an der Seite englischer Soldaten. Im Zweiten Weltkrieg bombardieren die Japaner Darwin und andere nordaustralische Städte. Durch ein umfassendes Einwanderungsprogramm begünstigt, strömen nach 1945 Millionen Neubürger vorwiegend aus Europa ins Land.

Die forcierte Ausbeutung mineralischer Rohstoffe führt in den 1950er- und 1960er-Jahren zu einer raschen Steigerung des Nationaleinkommens. Unter schweren Rezessionen leidet die australische Wirtschaft Anfang der 1970er- und während der 1980er-Jahre. Seit Beginn der 1990er-Jahre verzeichnet die Wirtschaft wieder ungebrochenes Wachstum. Wesentlicher Faktor dafür sind intensivierte Handelsbeziehungen zu den Ländern Ost- und Südostasiens.

Staat und Politik

Das Commonwealth of Australia ist eine parlamentarisch-demokratische Monarchie und Mitglied des Commonwealth of Nations. Staatsoberhaupt und nominell Inhaber der höchsten Exekutivgewalt ist der britische Monarch, vertreten durch einen von der australischen Regierung vorgeschlagenen Generalgouverneur. Die gesetzgebende Gewalt liegt beim Bundesparlament mit Sitz in Canberra, das sich aus Repräsentantenhaus und Senat zusammensetzt. Die einzelnen Gliedstaaten der Föderation besitzen eigene Verfassungen und unabhängige Staatsparlamente, die für ihre Gebiete weitgehend die gleichen legislativen Befugnisse haben wie die Bundesregierung für das gesamte Land. Seit dem 15. September 2015 regiert Premierminister Malcolm Turnbull mit einer national-liberalen Koalition.

Wirtschaft und Tourismus

Australien ist ein rohstoffreiches Industrieland mit einem modernen Agrar- und Bergbausektor, allerdings wird der Großteil des Bruttoinlandsprodukts im Dienstleistungssektor erwirtschaftet. Wichtigste Exportgüter sind Wolle, Weizen, Rind- und Kalbfleisch, Zucker, Steinkohle, Erdgas, Eisenerz und Bauxit, wichtigste Handelspartner Japan, USA, VR China, Neuseeland, Südkorea und Länder der EU.

Von Oktober 2015 bis September 2016 besuchten über 8 Mio. ausländische Touristen Australien, davon knapp 20 % aus Neuseeland, gefolgt von China, Großbritannien, den USA, Singapur, Japan, Malaysia und Südkorea (sowie ca. 197 000 Deutsche, 55 000 Schweizer und 18 000 Österreicher). Als einer der zukunftsträchtigsten Wirtschaftszweige beschäftigt der Fremdenverkehr mittlerweile bereits rund 600 000 Menschen.

Bevölkerung und Religion

In Australien leben gut 24 Mio. Menschen, also nur etwas mehr als in Nordrhein-Westfalen, dessen Landfläche 226-mal auf den Kontinent passt. Die Bevölkerungsdichte beträgt 3,1 Ew./km^2, wobei sich die Einwohner sehr ungleichmäßig verteilen. 92 % leben in Orten mit über 2000 Einwohnern, 70 % in den zehn größten Städten. Bevölkerungsreichster Staat ist New South Wales mit gut 7,5 Mio. Einwohnern (Sydney allein 4,9 Mio.).

Etwa 75 % der Australier sind britischer Abstammung. Ca. 18 % stammen ursprünglich aus anderen europäischen Ländern (v. a. Italien, Jugoslawien, Griechenland, Deutschland), 5 % aus asiatischen und afrikanischen Staaten. Der Anteil der Aborigines beträgt ca. 2 %.

Die Religionszugehörigkeit ist gewöhnlich durch das Herkunftsland der Einwanderer bestimmt. Vor dem Zweiten Weltkrieg waren fast 40 % Anglikaner, danach stieg durch Immigranten aus katholischen Ländern (Irland, Italien, Polen u. a.) die Bedeutung der römisch-katholischen Kirche.

Natur und Umwelt

Kängurus, Koalas und Kloakentiere, Eukalypten und Akazien – während seiner Jahrmillionen dauernden meerumschlossenen Isolation von den übrigen Erdteilen prägten sich in Australien Tier- und Pflanzenformen aus, die keine Entsprechung in anderen Teilen des Globus haben.

Geografische Gliederung

Der Aufbau des australischen Kontinents gleicht einer Schüssel mit Erhebungen am Rand und einem flachen Innern. Nach der Oberflächengestalt lassen sich drei Großregionen unterscheiden: das westaustralische Tafelland, die mittelaustralische Senke und das ostaustralische Hochland.

Das durchschnittlich 300 bis 500 m hohe, leicht gewellte **westaustralische Tafelland** (Great Western Plateau) nimmt, weit in das Zentrum hineinreichend, ungefähr zwei Drittel des Kontinents ein. Vereinzelt erheben sich aus den riesigen Erosionsflächen des Plateaus Bergketten, die zum Teil Höhen von über 1200 m erreichen. An vielen Stellen ragen steile Inselberge empor, etwa der Uluru, wie der weltberühmte Ayers Rock in der Sprache der Ureinwohner heißt. Als Farbe dominiert hier ein leuchtendes Rot, hervorgerufen durch die Oxydation des im Gestein enthaltenen Eisens.

Ausgedehnte Wüstengebiete, die zu den größten der Erde zählen und rund 40 % der gesamten Landmasse einnehmen, umgeben das Rote Herz Australiens. Da sie im Durchschnitt mit mehr als 250 mm Niederschlag knapp über jener Marke liegen, bei der die Wüste im wirklichen Sinne beginnt, müsste man sie als Halbwüsten oder Wüstensteppen bezeichnen.

Die **mittelaustralische Senke** (Central Eastern Lowlands), die sich in wechselnder Breite vom Golf von Carpentaria im Norden bis zum Spencer-Golf an der Südküste erstreckt, gliedert sich in drei Beckenlandschaften. Unter der Oberfläche hat sich dort in Äonen eine gigantische Grundwasserblase angesammelt – das Große Artesische Becken (Great Artesian Basin). Dieses größte unterirdische Wasserreservoir der Welt ist ein riesiges Entwässerungsbassin, das hauptsächlich von den im östlichen Randgebirge entspringenden Flüssen gespeist wird.

Entlang der Pazifikküste erstreckt sich das 3200 km lange **ostaustralische Hochland** (Eastern Highlands). Weite Teile dieses zusammengeschobenen Hochplateaus, besser bekannt als Great Dividing Range, wurden durch Vulkanismus geprägt. Eiszeitliche Gletscher hinterließen ihre Spuren im zentralen Hochland Tasmaniens und im Bereich der Australischen Alpen im Südosten des Festlands, wo man auch die höchsten Berge findet. So erheben sich in den Snowy Mountains einige Zweitausender, darunter auch der Mount Kosciusko, mit 2228 m Australiens höchster Gipfel.

Wie aus dem Namen hervorgeht, ist die Great Dividing Range die Hauptwasserscheide zwischen den Küsten- und Inlandflüssen. Zugleich stellt sie eine Klimascheide dar. Westlich des großen Schollengebirges, an dem sich die feuchten ozeanischen Luftmassen abregnen, beginnt die Trockenzone. Gegen Osten fällt das Hochland fast überall steil ab zu einer bis zu 150 km breiten, sehr fruchtbaren Küstenebene. In dieser klimatisch günstigen Region konzentrieren sich die wichtigsten Städte und Agrargebiete des Kontinents.

Klimatische Extreme

Infolge der riesigen Ausdehnung von Australien über mehr als 30 Breitengrade findet man in Nord-Süd-Richtung die unterschiedlichsten klimatischen Varianten. Beinahe in der Mitte wird der Kontinent vom Wendekreis des Steinbocks durchschnitten. Nördlich davon liegt die tropische Region, in welcher die Niederschläge im Jahresverlauf stark schwanken. Ursache dafür ist der Nordwestmonsun, der während der Sommermonate reichlich Feuchtigkeit vom Indischen Ozean herführt. Während der Regenzeit wird der Norden immer wieder von verheerenden tropischen Zyklonen heimgesucht.

Dem feucht-heißen Norden stehen der warm-gemäßigte Südosten und Südwesten gegenüber, die klimatisch dem Mittelmeerraum ähneln. Subpolare Westwinde bringen diesen Regionen im australischen Winter von Juni bis August kalten Regen, in Höhen ab etwa 1000 m auch häufig Schnee.

Zwischen diesen beiden großen Klimaregionen dominiert der subtropische Hochdruckgürtel. Aus der Äquatorzone stammende Luftmassen bewirken durch ihr Absinken aus oberen Schichten im Bereich des Südlichen Wendekreises ausgedehnte Hochdruckgebiete, die lang andauernde Schönwetterperioden garantieren. Durchschnittlich 2500 Stunden Sonnenschein pro Jahr (zum Vergleich: in Deutschland 1400 Stunden) verleihen dem südlichen und zentralen Queensland den Charakter einer Ganzjahres-Urlaubsregion.

Gänzlich aus diesem Klimaschema fällt der Kernraum von Australien, etwa drei Viertel des Kontinents, um den sich die anderen Hauptklimazonen in nahezu konzentrischen Kreisen legen. Bestimmt ist das Klima im Binnenland durch extrem heiße Sommer, in denen Temperaturen von 40 °C eher die Regel sind. Hier sind Niederschläge Mangelware, da sich die mit Feuchtigkeit beladenen Wolken, die vom Pazifischen und Indischen Ozean herübertreiben, bereits an den Gebirgsketten und Hochplateaus der Küstenregionen abregnen.

Abgesehen von der Antarktis ist Australien mit einem Jahresdurchschnitt von nur mehr 400 mm der niederschlagsärmste Kontinent, allerdings mit starken regionalen Schwankungen. Während man in Tully im tropischen Norden von Queensland, dem feuchtesten Ort Australiens, in jährlich 4500 mm Regen schier ertrinkt, lassen im südaustralischen Oodnadatta die Viehzüchter die Sektkorken knallen, wenn die Niederschläge den dortigen Durchschnittswert von 115 mm im Jahr übersteigen.

Wie zu Pionierzeiten ist auch heute die Wasserversorgung Australiens wichtigstes Problem. Die Hauptstädte der Bundesstaaten wurden alle an Flussmündungen angelegt. Australiens Flüsse sind aber keine gewaltigen Ströme, alle zusammen führen nur halb so viel Wasser wie der Ganges in Indien. Und bei den meisten auf den Landkarten eingezeichneten blauen Flächen handelt es sich um fast ständig ausgetrocknete Salzseen.

Ein Großteil der riesigen Trockengebiete könnte nicht landwirtschaftlich genutzt werden, gäbe es nicht als Lebensquell des Landes die immensen unterirdischen Vorräte an artesischem Wasser. Darunter versteht man unter Druck stehendes Grundwasser, das durch wasserundurchlässige Schichten am Versickern und am Austreten an die Oberfläche gehindert wird. Das Große Artesische Becken, das rund 20 % der Landfläche einnimmt, ist durch mehr als 30 000 Brunnen und Bohrstellen erschlossen. Der Grundwasservorrat ist aber nicht unerschöpflich. Versiegende Brunnen und der nachlassende Druck deuten darauf hin, dass das entnommene Wasser nicht durch versickerndes Regen- oder Flusswasser ersetzt wird. Wegen seines hohen Salz- und Mineralgehalts ist das artesische Wasser nur zum Tränken von Vieh geeignet, nicht aber zum Bewässern von Ackerland. Da das brackige Wasser auch für Menschen nicht genießbar ist, wird auf den Farmen des Outback jeder der spärlich fallenden Regentropfen auf den Wellblechdächern aufgefangen und in großen Tanks gespeichert.

Die Pflanzenwelt

Millionen Jahre war die Vegetation des heute überwiegend trockenen Kontinents eine ganz andere. Üppige Regenwälder überzogen wei-

te Regionen des Landes. Mit der Austrocknung des Erdteils vor rund 2 Mio. Jahren aber wandelte sich die Flora entscheidend. Pflanzenarten, die sich nicht schnell genug dem veränderten Klima anpassen konnten, starben aus. Heute überwiegen Spezies, für welche die Adaption an das heiße Klima und die Fähigkeit, lange Trockenperioden überstehen zu können, charakteristisch sind.

Zu den großen (Über-)Lebenskünstlern gehören die **Eukalypten,** die rund 600 Arten hervorgebracht haben. Selbst Experten bereitet es oft Mühe, die unterschiedlichen Eukalyptusbäume (Gum Trees, Gummibäume, genannt) zu bestimmen. Gemeinsam ist allen, dass sie im Herbst nicht ihre dickledrigen Blätter verlieren, sondern ihre Borke schälen. Die meisten Eukalypten können wegen ihres sehr harten Holzes Schädlingen und Parasiten, etwa Termiten und Pilzen, sowie vor allem auch Buschbränden widerstehen.

Noch artenreicher als die Eukalypten sind die **Akazien** (Wattle), die man in annähernd 700 nur in Australien heimischen Arten antrifft. Wie die Eukalyptusbäume kommen sie in allen Klimazonen vor. Die Variationsbreite ihrer Erscheinungsformen ist nahezu unbegrenzt, sie reicht von nur zentimeterhohen Arten in den Binnenwüsten bis zu wohl geformten Bäumen von 15 bis 25 m Höhe in den Hochländern der östlichen Küstenregion.

Gemessen an der Gesamtfläche besitzt Australien nur wenig Wald. Lediglich 5 % des Kontinents sind bewaldet, rund 60 % dagegen praktisch völlig baumlos. Eine Art Flickenteppich bildend, bedecken tropische, subtropische und gemäßigte **Regenwälder** Teile der Ostküste von der Nordspitze des Kontinents bis zur Insel Tasmanien. Allerdings ist heute nicht einmal 1 % des Kontinents noch von Regenwald bestanden.

Bedeutender sind die **Hartlaubwälder,** die man vorwiegend in den küstennahen Gebieten im Südosten und Südwesten findet. Die Bezeichnung Hartlaub bezieht sich auf den lederartigen Charakter der schmalen, länglichen Eukalyptusblätter, die eine geringe Verdunstungsrate gewährleisten. In den Hartlaubwäldern fällt vor allem der Grasbaum (Grass Tree oder auch Black Boy genannt) ins Auge. Diese eigenartigen Bäume, die auf ihrem Stamm einen Schopf hartgrasartiger Blätter tragen, werden bis zu 6 m hoch, benötigen dafür aber bei einem jährlichen Wachstum von nur knapp 3 mm eine sehr lange Zeit.

Mit abnehmenden Niederschlägen wird die Vegetation von der Küste zum Landesinnern hin immer karger, bis schließlich lichte **Trockenwälder** mit schmalstämmigen Akazien und Eukalypten sowie offene **Savannen** das Landschaftsbild bestimmen. In Gebieten des tropischen Nordens mit mehr als zwei Mona-

ten Trockenzeit wachsen sogenannte **halbimmergrüne Wälder** mit einem dichten, vor allem während der Regenperiode kaum passierbaren Unterwuchs. In den **Feuchtsavannen** von Nord- und Nordwestaustralien, die noch von den monsunartigen Sommerregen erreicht werden, liegt das Verbreitungsgebiet der sonst nur in Afrika anzutreffenden Baobab-Bäume, die dickbauchigen Flaschen ähneln. Dieser Vergleich ist nicht einmal falsch, da diese Bäume in ihren großvolumigen, porösen Stämmen einen großen Wasservorrat für die Trockenperiode speichern können.

Zum Zentrum hin gehen die Savannen fließend in den **Trockenbusch** über. Um zu überleben, haben die Bäume und Sträucher der Trockenzone vor allem ihr Blattwerk der sengenden Hitze angepasst. Damit weniger Feuchtigkeit durch die Spaltöffnungen an der Oberfläche verdunsten kann, rollen manche Pflanzen bei Trockenheit ihre Blätter ein. Die Blätter anderer Bäume sind durch eine wachsartige Schicht oder durch einen Besatz von weißen Haaren geschützt, wodurch die Sonnenstrahlen stärker reflektiert werden. Um ihren Wasserhaushalt zu stabilisieren, werfen

Kommt uns der nicht irgendwie bekannt vor? Der Book Leaf Mallee ist eines der kleineren und hübscheren Exemplare aus der Familie der Eukalypten und ziert bei uns gerne Blumensträuße

verschiedene Akazienarten in Trockenperioden vermehrt Blätter ab.

Im Zentrum Australiens verschmilzt die semiaride Trockenbuschzone schließlich mit einer wüstenähnlichen Landschaft, die jedoch im Gegensatz zu ›echten‹ Wüsten fast durchweg von dauerhaften, harten Gräsern bewachsen ist. Meist handelt es sich dabei um ein sehr widerstandsfähiges Steppengras der Gattung *Triodia,* besser bekannt als Spinifex. Fast ein Viertel der Gesamtfläche Australiens wird von Spinifex-Grasland eingenommen. Das monotone Bild der **Halbwüsten** im Roten Herzen des Landes ändert sich jedoch schlagartig, wenn – was zumindest hin und wieder einmal vorkommt – ergiebige Regenfälle über dem Zentrum niedergehen. Millionen von Blumen, deren Samen monate- oder jahrelang im Erdreich verharrten, beginnen dann zu blühen und verwandeln die sonst verdorrten Landstriche in riesige bunte Blumenteppiche.

Die Tierwelt

Einer gigantischen Arche Noah gleich, driftete das prähistorische Australien nach seiner Abspaltung vom Urkontinent Gondwana fast 50 Mio. Jahre ohne Kontakt zu anderen Landschollen in nördliche Richtung. Unbeeinträchtigt von Vorgängen auf anderen Kontinenten, vermochte die Natur auf sehr eigenwillige Weise endemische Tier- und Pflanzenformen auszuprägen, die keinerlei Entsprechung in anderen Teilen des Globus haben. In der Studierstube der Evolution fand eine völlig eigenständige Entwicklungsgeschichte der Säugetiere statt. Sehr eindrucksvoll zeigt sich die Sonderstellung der australischen Fauna an den Beuteltieren.

Beuteltiere

Denkt man an Australien, kommt einem fast automatisch eine Tierart in den Sinn: die Känguru s. Sie gehören zu den Beuteltieren, die mit den Eier legenden Kloakentieren die einfachste Form der Säuger darstellen. Diese Marsupialia (von lat. *marsupium* – ›Beutel‹) sind Zeugen der Urzeit, die in der langen Isolation Australiens überleben konnten. Fossile Funde, die auf ein Alter von 120 Mio. Jahren geschätzt werden, beweisen, dass Beuteltiere einst weit verbreitet waren. Doch in den meisten Teilen der Welt wurden sie von höheren Säugern verdrängt. Im Laufe ihrer Evolution konnten die australischen Beuteltiere eine einzigartige Variation von Formen entwickeln. Es entstanden Spezialisten für bestimmte Lebensräume, für extreme klimatische Bedingungen, für besondere Nahrungsangebote. Erst seit Menschen den Fünften Kontinent kolonisierten und Raubtiere wie Hunde und Katzen mitbrachten, sind manche der rund 150 Beuteltierarten bedroht.

Ein Beuteltier wird, je nach Art, 8 bis 42 Tage nach der Befruchtung geboren. Sobald die Nahrung in den winzigen, dotterarmen Eiern aufgebraucht ist, verlässt der Keimling (selbst beim Roten Riesenkänguru gerade einmal 25 mm groß und nur wenige Gramm schwer) den Mutterleib. Die vorderen Gliedmaßen der neugeborenen Winzlinge sind bereits so stark ausgebildet, dass sie den Weg durchs mütterliche Fell zur Milchquelle im Beutel finden. Dort saugen sie sich an den Zitzen fest und bleiben in der folgenden Wachstumsphase untrennbar mit der Mutter verbunden, bevor sie nach zwei bis sieben Monaten ihre ›springende Wiege‹ verlassen.

Die am weitesten verbreiteten Beuteltiere sind die **Känguru s** (s. S. 32). Neben dem australischen Wappentier das berühmteste Beuteltier ist der **Koala,** ein Vertreter der Familie der vorwiegend Pflanzen fressenden Kletterbeutler (s. S. 483). Weit verbreitet sind die nachtaktiven **Possums** (dt. Fuchskusu). Wegen ihrer weichen Felle stellten ihnen früher Jäger nach und rotteten sie fast aus. Heute jedoch bevölkern sie sogar die Bäume städtischer Gärten und Parks.

Am bemerkenswertesten aber sind diejenigen Vertreter der australischen Beuteltierarten, die das Fliegen – oder vielmehr das Gleiten – gelernt haben. Die sogenannten **Beutelgleiter** oder Flugbeutler besitzen entlang der Körperflanken zwischen Armen und Beinen Spannhäute, mit deren Hilfe sie im Gleitflug von Baum zu Baum fliegen können.

Der buschige Schwanz hilft, die Balance zu halten, und dient gleichzeitig als Steuerruder.

Äußerst bodenständig dagegen sind die **Wombats,** in Erdhöhlen lebende Nachttiere, die sich von Pflanzen ernähren. Diese bis zu 30 kg schweren Plumpbeutler, so ihr treffender deutscher Name, gelten als friedliche Gesellen, die kaum natürliche Feinde besitzen.

Die meisten australischen Beuteltiere sind strenge Vegetarier. Zu den wenigen Fleisch fressenden Exemplaren, den sogenannten **Raubbeutlern,** zählen die Insekten vertilgende Beutelmaus, der wegen seiner Angriffe auf Hühnerställe gefürchtete Beutelmarder sowie der Beutelteufel und der Beutelwolf oder Tasmanische Tiger, der jedoch ausgestorben ist. Ebenfalls fast ausgerottet wurde der dachsgroße Beutelteufel, auch Tasmanischer Teufel genannt. Heute steht der nach Vögeln, Reptilien und kleinen Säugetieren jagende Raubbeutler unter Schutz.

Kloakentiere

Als Relikte aus der Urzeit gelten die Kloakentiere, die als Überlebende eines Entwicklungsstadiums von den Reptilien zu den Säugern angesehen werden. Zu ihnen zählen das Schnabeltier (Platypus) sowie der Schnabeligel (Echidna), zwei Tiere, die allein in Australien und Neuguinea überlebten. Ihr Name rührt daher, dass sie nur eine rückwärtige Körperöffnung – die Kloake – besitzen, die gleichermaßen als Geschlechtsorgan und Exkrementenauslass dient.

Als 1798 das erste Exemplar des Platypus am Britischen Museum in London eintraf, glaubten die Wissenschaftler an einen zoologischen Scherz. Ein Tier, halb Reptil, halb Säuger, mit einem Fell wie eine Robbe, mit Schwimmflossen, Entenschnabel und Biberschwanz – das konnte es nicht geben. Weitere 80 Jahre dauerte es, bis man herausfand, dass diese höchst kuriosen Kreaturen Eier legen, ihre Jungen aber später säugen. Dabei tritt die Muttermilch aus Poren aus und wird von den Jungen von der Haut aufgeleckt.

Das **Schnabeltier** lebt in ufernahen Erdlöchern entlang der Binnengewässer von Ostaustralien und Tasmanien, in eiskalten Bächen der australischen Alpen ebenso wie in warmen Flüssen des tropischen Queensland. An das Leben im Wasser ist das 50 bis 60 cm lange Tier hervorragend angepasst. Die Zehen der Füße sind mit Schwimmhäuten bespannt, das dichte und fettige Fell schützt vor Kälte. Mit seinem entenähnlichen, aber ledrigweichen Schnabel sucht es vorwiegend in den Dämmerstunden am Grund der Gewässer nach Wasserinsekten und -larven, Schnecken und Würmern. An den Hinterfüßen besitzt das Männchen einen hohlen Sporn, der mit einer Giftdrüse verbunden ist; das Sekret kann einen Hund töten und bei Menschen schmerzhafte Schwellungen hervorrufen.

Mit seinem einzigen Verwandten hat der **Schnabeligel** rein äußerlich so gut wie nichts gemeinsam. Er liebt das Unterholz und ernährt sich vorwiegend von Ameisen und Termiten. Als relativ kleiner, nur 30 bis 40 cm großer Landbewohner muss sich der Echidna gegen natürliche Feinde schützen. Droht Gefahr, kann er sich binnen Sekunden senkrecht in die Erde eingraben, indem er seine spatenartigen Klauen wie ein Schaufelrad benutzt.

Säugetiere

Zur Gruppe der ›normalen‹ Landsäugetiere, die – von Asien eingewandert – bereits vor Ankunft des Menschen auf dem australischen Kontinent vorkamen, zählen lediglich Fledermäuse und Flughunde sowie Mäuse und Ratten. Unter den in Meeresgebieten heimischen plazentalen Säugetieren (Seelöwen, Seebären, Delfine, Wale etc.) verdienen die **Seekühe** (Dugongs) besondere Beachtung. Als reine Vegetarier ernähren sich diese Tiere, die 3 bis 4 m lang und mehrere Hundert Kilogramm schwer werden können, von Wasserpflanzen.

Vögel

Von den rund 720 bislang in Australien registrierten Vogelarten wurden 530 als endemisch ausgemacht. Zudem dient der Kontinent für viele in der Nordhemisphäre brütende Küstenvögel als Überwinterungsgebiet.

Das ungeliebte Wappentier

Vor nur etwas mehr als 200 Jahren hatten die Menschen noch Respekt gegenüber den großen Beuteltieren – heute sind die Kängurus in Australien zur Jagd freigegeben. Besonders Rinder- und Schafzüchter fordern die Dezimierung der frei lebenden Pflanzenfresser, denn sie fürchten ihren unbändigen Appetit auf das spärliche Weidegras.

Fahles Dämmerlicht liegt über den riesigen Schafweiden im Süden des Bundesstaates New South Wales. Bob setzt sich ans Steuer seines Geländewagens, legt eine schwere Büchse mit Zielfernrohr auf den Beifahrersitz und fährt in die aufziehende Dunkelheit. Es ist die Stunde des Jägers, der auf den Farmen um die Kleinstadt Deniliquin grauen Schatten nachstellt – Kängurus, die ihm bei Tageslicht mit bis zu 12 m weiten Sprüngen und Geschwindigkeiten von bis zu über 80 Stundenkilometern mühelos entkommen könnten. Doch in der Nacht haben die Tiere keine Chance. Bob ist ein Kangaroo Shooter, einer von rund 2000 professionellen Kängurujägern mit staatlicher Lizenz.

Die Jagd auf das Känguru, das mit dem Emu zum Wappentier Australiens erkoren wurde, entzweit die Nation. Tierschützer fordern ein Verbot der Jagd, stoßen dabei aber auf erbitterten Widerstand der Farmer. Diese klagen, die Beutler würden ihren Rindern und Schafen das ohnehin spärliche Gras wegfressen. Überdies machen sie die sprungkräftigen Tiere für einen Großteil der Zaunschäden verantwortlich.

Vor rund 200 Jahren stießen Joseph Banks und Daniel Carl Solander als erste Europäer auf die großen Beuteltiere. Die beiden Naturforscher, die mit Captain Cook an der Nordostküste gelandet waren, beobachteten fasziniert die rätselhaften Lebewesen. Am Kopf und an den Ohren wollte Solander eine Ähnlichkeit zum Hasen erkannt haben. Banks, der über das enorme Lauftempo verblüfft war, verglich das Tier mit Windhunden. Captain Cook selbst fragte die Eingeborenen nach dem Namen. Die Antwort »*Kan-ga-roo*« wurde später mit ›Langnase‹ übersetzt, während inzwischen Sprachforscher ermittelt haben, dass es ›Ich verstehe dich nicht‹ heißt.

Zoologisch gesehen handelt es sich bei den Kängurus um die Familie der Macropodidae, der Großfüßer. Wer heute an Kängurus denkt, hat hauptsächlich das Graue und das Rote Riesenkänguru (Körpergröße bis zu 2 m) im Sinn. Reviere dieser größten Beuteltiere Australiens sind die Busch- und Grasebenen des ariden Zentrums. Aber es hüpfen noch rund 50 andere Arten von Springbeutlern durchs Land. Wie vielgestaltig die Kängurufamilie ist, zeigt sich an den nur bis zu 50 cm großen Varianten wie Kurzschwanzkänguru – besser bekannt als Quokka –, Hasen- und Moschusrattenkänguru, dem kleinsten Vertreter der Art. Diese Miniaturausgaben ähneln unseren Nagetieren.

Zu den seltenen Erscheinungen unter den Springbeutlern gehören die 50 bis 80 cm großen Baumkängurus, die auf Bäumen leben, obwohl sie ihrer Konstruktion nach eher dem Bodenleben angepasst sind. Bereits aus weiten Teilen des Fünften Kontinents verschwunden ist das Felsenkänguru (auch unter dem Namen Euro oder Wallaroo bekannt). Diese bis zu 80 cm große Gämse Australiens kann ohne große Mühe 4 m breite Schluchten überspringen. Vorwiegend in felsigen Gegenden kommen die Wallabies vor, die zierlichen Vettern des um einiges größeren Grauen Kängurus.

Outdoor-Kinderwagen mit Trampolin-Effekt – den Kängurubabys scheint es nichts auszumachen, sie richten sich im warmen Beutel häuslich ein und checken erstmals nach sechs Monaten die Lage da draußen, zunächst ganz vorsichtig, nur mit den Augen

Bemerkenswert ist die effektive Vermehrungsmethode der meisten Känguruarten, die als wahre Gebärmaschinen gelten können. Sobald ein weibliches Tier geschlechtsreif ist und befruchtet wird, beginnt eine Zeit unablässiger Jungenaufzucht. Ein Muttertier führt gleichzeitig drei Junge in unterschiedlichen Entwicklungsstadien mit sich. Während ein Junges noch ständig an seinem Schürzenzipfel hängt, wächst bereits ein Neugeborenes an den Zitzen im Beutel heran. Zur gleichen Zeit trägt die Gebärmutter meist schon wieder einen Embryo.

Kängurus sind ausnahmslos Pflanzenfresser – das ist ihr Hauptvergehen. Nach Hochrechnungen der australischen Wildlife-Behörde grasen auf dem Fünften Kontinent rund 40 bis 50 Mio. Kängurus aller Art, also knapp drei Springbeutler pro Einwohner. Damit hätte sich deren Kopfzahl seit Captain Cooks Zeiten verdoppelt. Zur Jagd freigegeben sind nur die sogenannten Riesenkängurus: das Red, das Eastern Grey und das Western Grey Kangaroo. Der organisierten Jagd fallen nach Angaben von Tierschützern alljährlich 6 bis 7 Mio. Kängurus zum Opfer. Das wären etwa doppelt so viel, wie die amtliche Abschussquote erlaubt.

Rund 60 % des Kängurufleisches landen in den Futternäpfen von Hunden und Katzen – ein wahrlich unrühmliches Ende für ein Wappentier. Als menschliche Nahrung wird es in Australien nicht geschätzt, obwohl es wie Rehfleisch schmeckt und zudem weniger Fett und mehr Protein enthält als das Fleisch jeden Nutztiers.

Bis dass der Tod uns scheidet: Haben sich die Allfarbloris erst mal ordentlich ausgetobt, führen sie wie alle Papageienarten ein monogames Leben

Bestens bekannt ist der **Emu,** nach dem Strauß mit bis zu 2 m Scheitelhöhe und bis zu 60 kg Gewicht der zweitgrößte Vogel der Welt. Wie sein afrikanischer Vetter ist der Emu ein an weite Ebenen angepasster, behäbig wirkender, tatsächlich aber schnellfüßiger Laufvogel. Er besitzt nur verkümmerte Flügel und kann daher nicht fliegen, entwickelt aber Laufgeschwindigkeiten von bis zu 60 Stundenkilometern. Außerdem gilt er als exzellenter Schwimmer. Ein Emu vertilgt Insekten, aber auch Gräser aller Art. Deshalb rücken ihm die australischen Farmer, ebenso wie dem Känguru (mit dem er das australische Wappen ziert), als Nahrungskonkurrenten ihrer Nutztiere und Zerstörer ihrer Weidezäune auf den Leib.

Ein Unikum der australischen Vogelwelt ist der **Kookaburra,** ein etwa 25 cm großer Eisvogel mit heiseren, wie menschliches Lachen klingenden Rufen, die ihm von deutschen Siedlern einst den Namen Lachender Hans eingetragen haben. Er gilt als ein besonderer Freund des Menschen, da er als Fleischfresser nicht nur Mäuse, Insekten und anderes Ungeziefer vertilgt, sondern gelegentlich auch Schlangen fängt.

Unter den 55 Arten von **Papageien** dominieren die Loris, als deren bekanntester Vertreter der Allfarb- oder Regenbogenlori (Rainbow Lorikeet) gilt. Man findet ihn an der Ostküste, und zwar nicht nur in der Wildnis, sondern bis hinein in die Stadtparks. Weitere Papageienarten sind bei uns als Käfigvögel bekannt, etwa Sittiche oder Rosellas. Wie bei uns die Spatzen bewohnen in Australien die Rosakakadus, Galahs genannt, die Bäume.

Reptilien

Australien besitzt eine außergewöhnlich artenreiche Reptilienwelt. Förmlich überschwemmt wird es von **Echsen,** die in fünf Familien mit rund 500 Arten in allen Klima- und Vegetationszonen vorkommen. Mit annähernd 300 Arten weisen Skinks die größte Artenvielfalt auf. Die nachtaktiven, bis zu 25 cm großen Geckos gelten als beliebte ›Haustiere‹,

da sie fast ausschließlich Insekten fressen. Am bekanntesten unter den tagaktiven Agamen sind der Dornteufel (Thorny Devil) und die Kragenechse (Frilled Lizard). Typisch für Australien sind auch Warane, unter denen man die größten Echsen (bis zu 2,5 m) findet.

Rund 140 verschiedene **Schlangen,** 75 % davon Giftschlangen, begründen Australiens Ruf als giftigster Kontinent der Welt. Vor allem in der Familie der Giftnattern finden sich einige der giftigsten Schlangen unseres Planeten. Am meisten gefürchtet sind die etwa 1 m lange Tigerotter (Tiger Snake), der bis zu 3,5 m lange Taipan, die nur rund 75 cm lange Todesotter (Death Adder) und die bis zu 2,5 m lange Schwarzotter (Black Snake), die seitlich ein auffallend rotes Schuppenkleid trägt. Weitgehend ungefährlich sind die Riesen- oder Würgeschlangen, deren Verbreitung sich auf den tropischen Norden beschränkt.

Als besonders urtümliche Vertreter der australischen Reptilienwelt gelten die **Meeres-** und die **Süßwasserschildkröten** sowie die **Süßwasser- und Salzwasserkrokodile,** welche die Flüsse im tropischen Nordaustralien bewohnen (s. S. 412).

Wirbellose Tiere

Auch die Welt der Wirbellosen ist von einer schier unerschöpflichen Vielfalt. Riesengrößen erreichen manche **Libellen** wie die Giant Dragonfly mit bis zu 16 cm Spannweite und die **Gottesanbeterin** mit einer Länge von bis zu 25 cm. Unter den **Termiten** wurden die Kompass- oder Magnettermiten berühmt, deren Hügel man nur in der Gegend von Darwin und nirgendwo sonst auf der Erde findet. Die Bauten sind bis zu 3 m hoch, etwa genauso lang, aber nur 10 bis 20 cm breit. Durch die exakte Nord-Süd-Ausrichtung der Hügel treffen die Sonnenstrahlen morgens und abends auf die Breitseiten, während der heißesten Tageszeiten jedoch nur auf die schmalen Seiten. Andere Termitenarten in Nordaustralien können bis zu 10 m hohe Wolkenkratzer errichten. Giganten gibt es auch unter den **Würmern.** So lebt hier der *Megascolides australis,* mit über 3 m der größte Regenwurm der Welt.

Importierte Tiere

Kein echter Aussie ist der **Dingo.** Er gilt als ältestes der importierten Tiere und ist mutmaßlich ein Abkömmling jener halb domestizierten Hunde, die die aus Asien eingewanderten Stämme vor 10 000 bis 12 000 Jahren mitgebracht hatten. Der Dingo verwilderte und entwickelte sich zum vorherrschenden Landraubtier.

Zu einer gefährlichen Landplage sind die **Wildkaninchen** geworden. Als die vornehmen englischen Herrschaften die Kaninchenjagd vermissten, setzte man 1858 in Victoria kurzerhand aus England importierte Tiere aus. Niemand hatte vorausgesehen, zu welch katastrophaler Bevölkerungsexplosion es unter den Nagern kommen sollte. Ohne natürliche Feinde fraßen sie sich durch den Busch, machten Schafen, Rindern und wild lebenden Tieren die Nahrung streitig und verursachten teilweise sogar die Versteppung der Weidegründe. Doch alle Maßnahmen, die zu einer Dezimierung führen sollten, scheiterten. Erst der Erreger der Myxomatose, der tödlich verlaufenden Kaninchenpest, der Kaninchen eingespritzt wurde, konnte rund 90 % aller Nager vernichten. Inzwischen sind jedoch viele Kaninchen immun gegen das Virus geworden. So experimentiert man derzeit mit wechselnden Krankheitserregern, um die Kaninchenbestände unter Kontrolle zu halten.

Wasserbewohner

Unter den Süßwasserfischarten befindet sich eine Kreatur, die oft als lebendes Fossil bezeichnet wird: der **Lungenfisch.** Diese bis zu 1,5 m großen und 40 kg schweren Quastenflosser leben nur noch in zwei Flusssystemen im Norden von Queensland. Außer ihren Kiemen besitzen die Lungenfische eine primitive Lunge, mit der sie auch atmosphärische Luft atmen können.

Ein geradezu fantastisch anmutender Reichtum an Lebewesen findet sich in den Gewässern, die Australien umspülen. In rund 2200 Fischarten, darunter fast 100 Hai- und mehr als 50 Rochenarten, kommt die Vielfalt der Aquafauna zum Ausdruck.

Wirtschaft und aktuelle Politik

Nach schweren Krisen in den 1980er-Jahren verzeichnet die Wirtschaft seit den 1990er-Jahren einen ungebremsten Aufschwung. Dazu beigetragen hat auch eine verstärkte Zuwendung Australiens zu seinen asiatischen Nachbarn.

Das Wirtschaftswunder

Es war einmal ein Land am anderen Ende der Welt, in dem es sich gut leben ließ. Ein Land mit amerikanischem Lebensstandard und skandinavischer Klassenlosigkeit – The Lucky Country, wo Milch und Honig flossen, das ›Glückliche Land‹, das Auswanderer in Scharen anlockte. Basis des Wohlstands der Australier war bis Mitte des vergangenen Jahrhunderts die Landwirtschaft. Großflächige Bewässerung von fruchtbarem Ackerland, die Entwicklung moderner Landmaschinen sowie neue Möglichkeiten der Lebensmittelkonservierung ließen Australien in der ersten Hälfte des 20. Jh. zu einem Großexporteur für landwirtschaftliche Produkte aufsteigen. Vor allem durch die Ausfuhr von Wolle, Weizen und Fleisch erzielte das Land eines der weltweit höchsten Pro-Kopf-Einkommen.

Nach dem Zweiten Weltkrieg trug die forcierte Ausbeutung immenser Bodenschätze zu einer weiteren Steigerung des Nationaleinkommens bei. Australien begann, sich zu einem der weltgrößten Lieferanten mineralischer Rohstoffe zu entwickeln. Mit Hilfe internationalen Kapitals erschloss man riesige Vorkommen an Stein- und Braunkohle, Gold- und Silbererzen, Bauxit, Kupfer, Nickel, Mangan, Blei, Zink, Uran sowie vor allem auch Eisenerz. Um die Rohstoffversorgung für ihre Schmelzöfen sicherzustellen, engagierten sich beim Abbau von Eisenerz insbesondere japanische Stahlriesen.

Trotz hoher Investitionskosten und eines großen technischen Aufwands konnten die Bodenschätze – überwiegend im Tagebau – kostengünstig abgebaut werden. Allerdings wurden die hochwertigen mineralischen und agrarischen Rohstoffe nur zu einem geringen Teil in Australien selbst verarbeitet. Man überließ es industriell orientierten Ländern wie Japan und den USA, die Ressourcen in Fertigwaren zu verwandeln, und vernachlässigte dabei den Aufbau einer effizient arbeitenden heimischen Konsumgüterindustrie. Dennoch entwickelte sich dank des Wirtschaftswunders Down Under die größte Mittelklassegesellschaft der Welt, die nach den USA und Kanada den weltweit höchsten Lebensstandard genoss. Damals begann sich in Übersee der Mythos von Australien als einem Auswanderungsland mit rosigen Zukunftsaussichten herauszubilden.

»The party is over«

Eingelullt von ihrem Wohlstand, verschliefen die Australier aber neue wirtschaftliche Trends und globale Veränderungen. Schon während der 1960er-Jahre schätzten ausländische Experten die australische Ökonomie als wenig innovativ und international kaum konkurrenzfähig ein. Im Lande selbst jedoch wurde das keineswegs als Handicap empfunden, solange der unwirtschaftlich arbeitende Binnenmarkt durch Einfuhrbeschränkungen und hohe Schutzzölle gegen unliebsame ausländische Konkurrenz abgeschottet war. Die Industrie gewöhnte sich in dieser Zeit daran, dass jegliche potenzielle Bedrohung seitens billiger Importe durch staatliche Intervention abgewendet wurde. Zudem maß man den

Einnahmen aus industriellen Exporten so lange keine große Bedeutung bei, wie die Ausfuhr von Agrarprodukten und mineralischen Rohstoffen genügend Geld in die Devisenkassen fließen ließ.

Dies änderte sich schlagartig, als Großbritannien 1972 der Europäischen Gemeinschaft beitrat. Praktisch über Nacht verlor die australische Landwirtschaft dadurch ihren mit Abstand wichtigsten Überseemarkt. Für Australien, das nun auf seinem Schaffleisch und seinem Weizen sitzen blieb, war dies ein Schock. Aber es sollte noch schlimmer kommen. Ein starker Rückgang der Nachfrage auf den internationalen Absatzmärkten brachte Anfang der 1970er- und erneut Anfang der 1980er-Jahre auch die Bergbauindustrie gewaltig ins Trudeln. Da man die Entwicklung exporttauglicher Fertigwaren vernachlässigt hatte, konnte auch die produzierende Wirtschaft die Einnahmeverluste aus dem Agrar- und Bergbausektor nicht auffangen. Als Resultat dieser Entwicklungen erlebte Australien zwischen 1982 und 1984 die schlimmste Wirtschaftskrise seiner Geschichte. Das goldene Zeitalter schien seinem Ende entgegenzugehen. Das Land rutschte auf der Wohlstandsskala der Organisation für wirtschaftliche Zusammenarbeit und Entwicklung (OECD) auf den 15. Platz ab, nachdem es nach dem Zweiten Weltkrieg noch Platz zwei und Mitte der 1960er-Jahre immerhin noch Platz fünf belegt hatte.

Klar wurde weiterhin, dass das Wunder einer wohlhabenden, sozialen Gesellschaft bei Weitem nicht nur mit im Lande erwirtschafteten Mitteln realisiert worden war, sondern zum Großteil auch mit fremdem, geliehenem Geld. Der Rausch der Boomjahre verschloss den Wirtschaftsplanern damals die Augen vor der Gefahr einer ungehemmten und unbekümmerten Geldpolitik. Der Schuldenberg blähte sich auf – lange gehörte Australien weltweit zu den Ländern mit der höchsten Pro-Kopf-Verschuldung. Der Kapitalzufluss aus dem Ausland hatte es den Australiern damals ermöglicht, über ihre Verhältnisse zu leben. Mit drastischen Worten versuchte der damalige Premierminister Bob Hawke seinen Landsleuten klarzumachen, dass sie den Gürtel enger zu schnallen hatten: »The party is over – finito!«

Kurskorrektur

Die Zeiten, da die Australier mit einem Minimum an Kraftaufwand und unternehmerischem Geschick ihre Ressourcen in klingende Münze verwandeln konnten, waren endgültig vorbei. Die Wirtschaftsstrategen verordneten der verkrusteten australischen Wirtschaft, deren Strukturen zum Teil noch aus der Kolonialzeit stammen, eine Verjüngungskur. Leistungsorientierte Löhne, höhere Produktivität, Privatisierung unrentabler Staatsbetriebe, Abbau von Schutzzöllen und Zügelung der Gewerkschaften waren wichtige Komponenten der wirtschaftspolitischen Kurskorrektur, deren Eckpfeiler Strukturwandel und Diversifizierung heißen.

In erster Linie wollte man die Ökonomie auf eine breitere und damit solidere Basis stellen, sich also um eine weiter gefächerte Produktionspalette für den Export bemühen. Ein Kernpunkt der neuen Strategie war die vermehrte Verarbeitung von Rohstoffen an Ort und Stelle, mit dem Ziel, deren Exportwert zu erhöhen. Einen hohen Stellenwert maßen Planer zudem dem Tourismus bei, der schon seit geraumer Zeit gleich einer im Lande heimischen Tierart große Sprünge macht. Innerhalb nur eines Jahrzehnts mauserte sich die Fremdenverkehrsindustrie zu einem der wichtigsten Wirtschaftszweige, der direkt und indirekt rund 500 000 Arbeitsplätze schafft.

Verlorenes Terrain wollten die Australier auch mittels einer geografischen Neuorientierung hinsichtlich der Handelspartner zurückgewinnen. »Das 19. Jh. gehörte Europa, das 20. Amerika und das 21. gehört dem asiatisch-pazifischen Raum«, so lautete der Slogan der Wirtschaftsauguren. Lange Zeit hatten die Australier die Tatsache, dass unmittelbar vor ihrer Haustür sieben der zehn weltweit am schnellsten wachsenden Volkswirtschaften liegen, kaum zur Kenntnis genommen, ihre asiatischen Nachbarn mehr oder weniger

Ein dickes Fell brauchen Schafe und Schafzüchter, um bei der heutigen Wirtschaftslage zu überleben – zumindest zählt Wolle noch immer zu den wichtigsten australischen Exportgütern

ignoriert. Aber langsam begriffen sie, dass sie ihr geografisches Schicksal annehmen mussten, dass ihre wirtschaftliche Zukunft nicht von Europa oder Amerika, sondern von Asien abhängt.

Mittlerweile geht die Hälfte der Exporte in die Länder Ost- und Südostasiens, der größte Teil davon nach Japan. Das nach Erzen hungrige Nippon kauft in Australien mehr als die Europäische Gemeinschaft und die USA zusammengenommen. Der Wunsch, ökonomisch und auch politisch näher an Asien heranzurücken, wird verstärkt durch die Bildung wirtschaftlicher Blöcke in anderen Teilen der Welt. Manche australischen Ökonomen, die ihr Land als Asien zugehörig betrachten, entwickeln bereits Pläne für einen Asiatischen Gemeinsamen Markt, in dem Australien eine wirtschaftliche Schlüsselrolle spielen soll.

Durch die wirtschaftspolitische Kurskorrektur wurde nicht nur der Niedergang des Landes abgebremst, es wurde damit sogar die Basis für ein neues kleines Wirtschaftswunder geschaffen. Seit den 1990er-Jahren verzeichnet die australische Ökonomie ungebrochenes Wachstum. Die Organisation für wirtschaftliche Zusammenarbeit und Entwicklung (OECD) lobte die Regierung Australiens für ihre weit reichenden Wirtschaftsreformen. Bei einem soliden Staatshaushalt fährt die Regierung unter Premierminister Malcolm Turnbull und einer national-liberalen Koalition mit Steuersenkungen und vor allem dem Schuldenabbau fort. Deutlich steigen sollen die Staatsausgaben im Sozial-, Gesundheits- und Bildungswesen.

Inzwischen hat das Wirtschaftswachstum eine solche Dynamik entwickelt, dass die Geburtenrate im Land nicht mehr ausreicht, um für ausreichend Nachschub an Arbeitskräften zu sorgen. Aus diesem Grund gab die Regierung 2012 sowie erneut 2016 in verschiedenen europäischen und asiatischen Ländern den Startschuss für die größten Werbeaktionen für Jobs in Australien seit einem halben Jahrhundert.

Geschichte

Stationen eines Kontinents: Vom unbekannten Land im Süden, der Heimat der Aborigines, zur Strafkolonie Großbritanniens, vom Gefängnis zum Einwandererland, von der Föderation zur Unabhängigkeit, vom Außenposten Englands am anderen Ende der Welt zum pazifischen Wirtschaftswunderland und Traumreiseziel.

Vor- und Frühgeschichte

Der Zeitpunkt der frühesten Besiedlung des australischen Kontinents liegt ebenso im Dunkeln wie die genaue Herkunft der ersten Australier. Sicher scheint nur, dass die Einwanderung von Südostasien ausging und dass sie in mehreren Wellen erfolgte. Archäologische Funde lassen den Schluss zu, dass die Besiedlung mindestens 45 000 bis 50 000 Jahre, wahrscheinlich sogar noch wesentlich weiter zurückreicht.

Noch vor rund 10 000 Jahren band eine Eiszeit so viel Wasser an den Polarkappen, dass der Meeresspiegel um den australischen Kontinent etwa 100 bis 200 m tiefer lag als jetzt. Die heutigen Inseln Neuguinea und Tasmanien waren mit Australien verbunden, der größte Teil des heutigen indonesischen Inselbogens gehörte zu Kontinentalasien. Über eine Kette von Inseln zwischen der asiatischen und der australischen Landmasse fanden die Ureinwohner ihren Weg nach Australien. Allerdings mussten die eiszeitlichen Einwanderer innerhalb der damaligen Inselwelt Meeresstraßen von bis zu 100 km Breite überwinden, wozu sie weder die notwendigen Boote noch die erforderlichen navigatorischen Kenntnisse besessen haben konnten. Man muss also annehmen, dass sie auf vermutlich primitiven Flößen, eher vom Zufall günstiger Meeresströmungen als von ihrer eigenen Absicht getragen, an die damalige Küste des australischen Festlands verschlagen wurden. Als nach dem Ende der letzten Eiszeit vor rund 10 000 Jahren der Meeresspiegel anstieg, kehrte Australien allmählich wieder in seine geografische Isolation zurück, in der sich der Kontinent nach seiner Trennung von Gondwanaland Jahrmillionen befunden hatte.

Das Land im Süden

Schon seit dem Altertum hatte die vermutete Existenz eines legendenumrankten Südlandes die Fantasie mancher Europäer beschäftigt. Der Mythos erhielt sogar einen Namen: **Terra Australis Incognita** – ›das unbekannte Land im Süden‹.

Mit der Entdeckung des Seewegs um das Kap der Guten Hoffnung und nachdem Ferdinand Magellan die Umsegelung Südamerikas gelungen war, setzte in Südostasien das europäische Kolonialzeitalter ein. Zwar richteten die Iberer das Hauptaugenmerk auf die Gewürzinseln, die indonesische Inselgruppe der Molukken, doch blieb auch Australien vom Expansionsdrang der Europäer nicht verschont. Wer allerdings tatsächlich den Fünften Kontinent entdeckt hat, ist umstritten. Zwar behaupteten im Verlauf des 16. Jh. verschiedene Seefahrer, Australien gesichtet und sogar betreten zu haben, doch hielten diese Ansprüche späteren Nachprüfungen nicht stand. Der Ruhm, die gesuchte Terra Australis tatsächlich entdeckt zu haben, gebührt vermutlich den Holländern, die als erste nachweislich australischen Boden betraten. Im Jahr 1605 hatte die drei Jahre zuvor auf Java gegründete niederländische Vereinigte Ostindische Companie

(VOC) ein Schiff unter dem Kommando von Kapitän **Willem Janszoon** mit dem Auftrag auf die Reise geschickt, sichere Seewege von Niederländisch-Indien zum heimatlichen Holland zu suchen. An Bord der Duyfken segelte er im Golf von Carpentaria an der Küste des heutigen Queensland entlang und ging an der Cape-York-Halbinsel an Land. Die Eingeborenen, auf die er stieß, erwiesen sich als feindselig. Bei einer Exkursion wurden mehrere Besatzungsmitglieder getötet. In seinen Notizen beschrieb Janszoon die Ureinwohner dann auch als »besonders hässlich, grausam und verkommen«.

In den folgenden Jahren wurden immer wieder holländische Schiffe an die Westküste Australiens oder gar in die Great Australian Bight (Große Australische Bucht) verschlagen. Während dieser Zufallslandungen und Irrfahrten erkundeten und kartierten die Holländer die gesamte West- und Südküste des Kontinents, den sie fortan **Hollandia Nova** (Neu-Holland) nannten. Zwar entwickelte sich die Route entlang der Westküste im Laufe der Zeit zu einem der gewinnträchtigsten Handelswege der damaligen Welt, aber der neu entdeckte Kontinent selbst blieb für die Holländer uninteressant. Weder fanden sie dort die erhofften Handelspartner noch begehrenswerte Güter wie Gold und Gewürze.

Auch die Engländer hatten von einer näheren Erforschung des immer noch weitgehend unbekannten Südlandes Abstand genommen, nachdem Ende des 17. Jh. **William Dampier,** mehr Freibeuter und Abenteurer als von Ehrgeiz getriebener Entdecker, die Einschätzung der holländischen Kapitäne bestätigte, dass Australien wirtschaftlich völlig uninteressant sei. Entsetzt hatte Dampier nach seiner ersten Begegnung mit Ureinwohnern in sein Logbuch notiert: »Dies ist die trostloseste Gegend, die auf Erden gefunden werden kann. Die Bewohner dieses Landes sind das armseligste Volk der Welt. Lässt man ihre menschliche Form außer Acht, unterscheiden sie sich kaum von Tieren.«

Erst Kapitän **James Cook** entwickelte eine andere Sicht der Dinge. Am 26. August 1768 verließ er mit der Endeavour den englischen Hafen Plymouth – sein (geheimer) Auftrag: die Suche nach dem Großen Land des Südens. Als erster Europäer landete er am 28. April 1770 an der Ostküste in der Botany Bay unweit des heutigen Sydney. Was die Engländer sahen, ließ ihre Herzen höher schlagen. Alles präsentierte sich ihnen üppig grün, dicht bewaldet und allem Anschein nach äußerst fruchtbar. Von der Botany Bay aus gelang es Cook entlang der Ostküste bis zur Cape York Peninsula vorzudringen. Auf einer Insel an der Spitze des Kaps – heute Possession Island genannt – hisste er die britische Flagge und reklamierte den von ihm entdeckten östlichen Teil des Kontinents, den er New South Wales nannte, im Namen von König George III. für die britische Krone.

Die Strafkolonie New South Wales

James Cooks optimistischen Berichte wurden in Großbritannien zwar mit Interesse, aber ohne Euphorie zur Kenntnis genommen. England besaß damals noch seine Kolonien auf dem amerikanischen Kontinent, und die waren viel leichter zu erreichen. Dies änderte sich jedoch 1775, als der Konflikt mit den amerikanischen Siedlern zum Unabhängigkeitskrieg eskalierte. Mit einem Schlag hatte England nicht nur ein lukratives Handelsgebiet, sondern auch einen Verbannungsplatz für seine Sträflinge verloren. Als die britischen Gefängnisse aus allen Nähten platzten, schien die Deportation der Häftlinge in eine neu zu gründende Kolonie die bequemste Lösung zu sein – dafür bot sich jenes Land am anderen Ende der Welt an.

Im Oktober 1786 wurde Kapitän **Arthur Phillip** zum Gouverneur der Kolonie New South Wales ernannt. Am 13. Mai 1787 legte ein Konvoi von Schiffen in Portsmouth ab – 772 schlecht ernährte und von Ungeziefer heimgesuchte Häftlinge sowie 211 Soldaten und Seeleute sollten die ersten weißen Siedler sein. Nach beschwerlicher Reise gingen die Schiffe am 18. Januar 1788 in der Botany Bay vor Anker. Das Gebiet um diese Bucht erwies sich jedoch für eine Besiedlung als äußerst ungeeignet. Arthur Phillip fand eine Alternative in der weiter nördlich gelegenen Bucht

von Sydney, der Kapitän Cook bei seiner Entdeckungsreise den Namen Port Jackson gegeben hatte. Hier ließ Phillip am 26. Januar 1788 den Union Jack hissen und gründete damit formell die erste britische Kolonie auf australischem Boden. Dieses Datum wurde später zum Australia Day, zum Nationalfeiertag.

In Port Jackson begannen die Neuankömmlinge mit dem Aufbau einer Siedlung, dem Nukleus des späteren Sydney. Aber auch das Land an der Bucht von Sydney entsprach keineswegs ihren Erwartungen. Im Januar, auf dem Höhepunkt der Sommerhitze, präsentierte es sich ausgedörrt und wasserarm. Die aus Europa mitgebrachten Samen waren für das australische Klima ungeeignet. Bullen und Kühe verwilderten im Busch, die Schafe – eigentlich für Zuchtzwecke vorgesehen – fielen nicht nur hungrigen Sträflingen, sondern auch Ureinwohnern und Dingos zum Opfer. Ohne regelmäßigen Nachschub aus dem Mutterland wäre die neue Kolonie, in der immer wieder Hungersnöte ausbrachen, nicht lebensfähig gewesen. Zudem kam es schon bald zu blutigen Konflikten mit den Eingeborenen – von den Weißen Aborigines (von lat. *ab origine* – ›von Anfang an da‹) genannt –, die sich vehement gegen die Vertreibung aus ihren Stammesgebieten wehrten.

Während unter Gouverneur Arthur Phillip, später oft Vater der weißen Australier genannt, noch Recht und Ordnung in Großbritanniens kolonialem Außenposten herrschten, waren nach seiner Rückkehr in die Heimat im Dezember 1792 Habgier und Gewalttätigkeiten in Port Jackson an der Tagesordnung. Unter seinem Nachfolger, **Francis Grose,** machte sich das korrupte Militär weitgehend selbstständig und riss die Kontrolle über das beginnende Wirtschaftsleben der Kolonie an sich. Der Einfluss der Offiziere wuchs in dem Maße, in dem sie den Handel mit Rum – aufgrund der hohen Nachfrage eine Art Ersatzwährung – beherrschten. Erst einem neuen, von der zunehmend nervöser werdenden britischen Regierung entsandten Gouverneur, Generalmajor **Lachlan Macquarie,** der seine eigenen kampferprobten Truppen mitgebracht hatte, gelang es, das Rum Corps – so die Bezeichnung der Grose-Truppe – in die Schranken zu weisen und die Ruhe wieder herzustellen.

Vom Gefängnis zur Kolonie

Jemand hat einmal ironisch bemerkt: »Die ersten weißen Bewohner Australiens wurden von den besten Richtern der Welt ausgesucht.« Unter den Verbannten befanden sich zwar auch Schwerverbrecher, doch die meisten Sträflinge waren nur wegen Bagatelldelikten zur Deportation verurteilt worden. Bis 1868, als die Verbannung in allen australischen Kolonien eingestellt wurde, entsandte England über 160 000 Häftlinge, davon 15 % Frauen. Nach Ablauf ihrer Haft blieben die meisten in Australien, da eine Rückfahrt für sie in der Regel unerschwinglich war. Ein Großteil der Sträflinge wurde den freien Siedlern als billige Arbeitskräfte zugewiesen. Andere setzte die Kolonialverwaltung in Arbeitskommandos bei öffentlichen Arbeiten ein. So trugen die Zwangsverschickten zum allmählichen Aufblühen der Wirtschaft bei.

Mit der Zeit wurde Australien auch für viele Einwanderer attraktiv. Schon 1793 waren die ersten Briten freiwillig gekommen. Gegen 1830 bevölkerten neben den 63 000 Strafverbannten 14 000 freiwillige Immigranten den Kontinent. Und 20 Jahre später waren die freien Siedler und Bürger in der Überzahl. Generalmajor Lachlan Macquarie war der erste Gouverneur, der 1810 die Bedeutung der ehemaligen Strafgefangenen für den Aufbau des Landes erkannte und würdigte, indem er ihnen nach Ablauf oder Erlass ihrer Strafe nicht nur Landtitel, sondern alle Bürgerrechte gewährte. Durch die volle Rehabilitation der ehemaligen Häftlinge befreite er Australien vom Odium einer Strafkolonie.

Um anderen europäischen Mächten zuvorzukommen, gründeten die Briten in allen Küstenregionen strategisch wichtige Siedlungen, aus denen später einige der bedeutendsten Städte des Landes hervorgingen. Gleichzeitig fand eine politische Bewusstseinsbildung statt,

in deren Verlauf die Forderung nach einer partiellen Selbstverwaltung laut wurde. Mit dem **Australian Colonies Government Act** von 1850 gewährte Großbritannien schließlich seinen Kolonien New South Wales, Tasmania, Victoria und South Australia nach dem Muster Kanadas auch formell weitgehende Autonomie. Queensland folgte 1859 und Western Australia 1890. Alle Kolonien erhielten im Laufe der Zeit eine eigene Verfassung sowie eigene Parlamente. Erst 1817 wurde der Kontinent auf Vorschlag des Forschungsreisenden **Matthew Flinders** offiziell Australien genannt.

Vorstoß ins Landesinnere

Lange Zeit galt das unermessliche, ausgeglühte Binnenland des Kontinents als unbewohnbar und lebensfeindlich, weshalb man in der Gründungsphase der Kolonie New South Wales auch kaum Interesse an der Erforschung der unbekannten Gebiete jenseits der Gebirgskette zeigte, die heute den Namen Blue Mountains trägt. Diese Haltung änderte sich erst, als die Agrarflächen um Sydney nicht mehr ausreichten und der ständige Nahrungsmittelmangel zu einer Bedrohung für die Kolonie wurde. 1813 gelang den drei Briten **Gregory Blaxland, William Charles Wentworth** und **William Lawson** die erste Überquerung der Bergbarriere. Nach ihrer Rückkehr berichteten sie von riesigen Weidegründen, woraufhin Generalgouverneur Macquarie in Rekordzeit eine Straße bauen ließ. Bereits 1815 zogen die ersten Siedler in das gelobte Land an der Westflanke des Gebirges.

Da die Nachfrage der Spinnereien und Webereien im englischen Mutterland nach hochwertiger Wolle enorm hoch war, suchten viele ihr Glück in der Schafzucht. Wer nicht über die finanziellen Mittel zum Erwerb von Landbesitz verfügte, wurde Squatter, das heißt er trieb seine oft mit einem günstigen Kredit erworbene Schafherde in die Wildnis, besetzte ein Stück Land und verschaffte sich später die Bestätigung als legaler Eigentümer.

Der Goldrausch

Vor allem der Entdeckung von Gold Mitte des 19. Jh. verdankte es Australien, dass es seinen Ruf als Sträflingskolonie ablegen konnte. 1851 lösten Funde im Bezirk Bathurst bei Sydney einen Goldrausch aus, der innerhalb kurzer Zeit den ganzen Kontinent erfasste. Als man wenig später auch in Ballarat, Bendigo und Castlemaine im Norden von Melbourne reiche Vorkommen entdeckte, setzte ein wahrer Exodus aus den Städten zu den Goldfeldern ein.

Auf dem Höhepunkt der Förderung lieferten die Goldfelder in Victoria rund ein Drittel der Weltproduktion. Als man in den 1870er-Jahren auch in Queensland auf ergiebige Lagerstätten stieß und zu Beginn der 1890er-Jahre, während eines zweiten großen Goldrausches, bei den westaustralischen Städten Kalgoorlie und Coolgardie die Goldene Meile entdeckte, wurde der Fünfte Kontinent zum Land der unbegrenzten Möglichkeiten. Der Goldboom führte zu einer Bevölkerungsexplosion: Innerhalb nur eines Jahrzehnts stieg die Einwohnerzahl auf fast 1,15 Mio. an.

Durch den wirtschaftlichen Erfolg zunehmend selbstbewusster geworden, forderten nun immer mehr Australier demokratische Verhältnisse und Unabhängigkeit von England. Auslöser war die **Eureka Stockade,** die erste und einzige größere bewaffnete Rebellion von Zivilisten gegen staatliche Willkür in der Landesgeschichte. Im Jahr 1852 hatte die Kolonialregierung in Victoria eine Lizenzgebühr für das Schürfen eingeführt, welche die *diggers* bezahlen mussten, auch wenn sie kein Gold gefunden hatten. Aus Protest schlossen sich im Dezember 1854 in Ballarat die Goldsucher zur **Ballarat Reform League** zusammen. Neben ihrem eigentlichen Anliegen, gerechteren Schürfgebühren, erhoben sie die Forderung nach jährlichen Parlamentswahlen und einem allgemeinen geheimen Wahlrecht.

Die Situation spitzte sich zu, als sich etwa 150 bewaffnete Diggers hinter einer aus Palisaden errichteten Barrikade verschanzten. Die Obrigkeit befahl, die Eureka Stockade zu stürmen, wobei 25 Goldgräber und vier Soldaten ihr Leben verloren. Der Aufstand war zwar blu-

tig niedergeschlagen worden, doch nicht lange nach dieser Erhebung erfüllte man die Hauptforderung der Rebellen: die Beteiligung am politischen Entscheidungsprozess. 1857 wurde in Victoria und ein Jahr darauf in New South Wales das demokratische Wahlrecht im Sinne *One man, one vote* eingeführt. Frauen durften allerdings erst 1906 zur Wahlurne gehen.

Australien wird eine Nation

Gegen Ende des 19. Jh. begannen die Menschen auf dem Fünften Kontinent, sich als Australier zu fühlen. Allmählich erwachte der Wunsch, sich vom Schürzenzipfel des Mutterlands England zu lösen. Auf Initiative von Sir **Henry Parkes,** des damaligen Premiers von New South Wales, beschäftigte sich ab 1890 die **Australia Federation Conference** mit der Ausarbeitung einer Verfassung nach dem Vorbild der USA. Da die australischen Kolonien nicht an eine Loslösung von Großbritannien dachten, war auch die Zustimmung des Mutterlands erforderlich. Die Regierung in London gab grünes Licht, behielt sich jedoch ein Mitspracherecht in den Bereichen Außenpolitik, internationale Wirtschaftsbeziehungen und Verteidigung vor. Mit ihrer Unterschrift unter die Verfassung entließ **Queen Victoria** im Juli 1900 die australischen Kolonien formell in die Unabhängigkeit. Der 1. Januar 1901 war der Geburtstag der unabhängigen Nation, die als **Commonwealth of Australia** die politische Weltbühne betrat. Neben dem Verfassungsentwurf stellte die Wahl der Hauptstadt die größte Streitfrage dar. Aufgrund der Rivalität zwischen Sydney und Melbourne bestimmte man Canberra zur Kapitale, eine Stadt, die zwischen Sydney und Melbourne erst noch aus dem Boden gestampft werden musste.

Der Erste Weltkrieg

Auch als Nationalstaat war Australien weiterhin fest im britischen Empire verankert. Nachdem Großbritannien am 4. August 1914 Deutschland den Krieg erklärt hatte, zogen australische Soldaten als Bundesgenossen der Engländer

Maulwurfshügel bis zum Horizont – so präsentierten sich die Goldfelder Ende des 19. Jh.

auf die europäischen Schlachtfelder. Gemeinsam mit Neuseeländern bildeten sie das **Australia and New Zealand Army Corps (ANZAC)** und entsandten über 500 000 Soldaten ans andere Ende der Welt.

Ein Großteil der Freiwilligen wurde 1915 von der britischen Heeresführung auf der Dardanellen-Halbinsel Gallipoli gegen türkische und deutsche Verbände eingesetzt. Es gab ein schreckliches Blutbad. Australien hatte über 8500 Gefallene zu beklagen, Neuseeland rund 2700. Im Bewusstsein vieler Australier verwandelte sich diese Niederlage jedoch aufgrund der heroischen Kampfhaltung ihrer Soldaten in einen moralischen Sieg. Durch die Schlacht von Gallipoli wurde Australien endgültig zu einer Nation zusammengeschmiedet. Heute noch ist der 25. April als **Anzac Day** in Australien wie Neuseeland ein nationaler Gedenktag.

Der Zweite Weltkrieg

Als im September 1939 zwischen Großbritannien und Deutschland erneut Krieg ausbrach, befand sich Australien als Mitglied des Empire ebenfalls im Kriegszustand. Im Gegensatz zum Ersten Weltkrieg war Australien jetzt jedoch selbst unmittelbar betroffen. Japans aggressives Verhalten wandelte sich in eine direkte Bedrohung des Landes. Dennoch zogen nach dem Kriegsausbruch erneut Tausende junger Australier auf die fernen Schlachtfelder in Europa, im Nahen Osten und in Nordafrika.

Während die australischen Luft-, Land- und Seestreitkräfte auf überseeischen Kriegsschauplätzen gebunden waren, eröffneten die Japaner mit ihrem Überfall auf den amerikanischen Stützpunkt Pearl Harbor am 7. Dezember 1941 den **Pazifischen Krieg.** Vom fernen Großbritannien konnte Australien bei einer befürchteten japanischen Invasion keine Hilfe erwarten. Die Lage spitzte sich zu, als japanische Flugzeuge am 19. Februar 1942 Darwin bombardierten – der erste ausländische Angriff auf australischen Boden. Als wenig später japanische Bomben auf Broome, Derby, Wyndham und andere Küstenstädte fielen und schließlich in die Hafenbucht von Sydney eingedrungene japanische Klein-U-Boote Torpedos abfeuerten, richteten sich alle Hoffnungen auf die neue Schutzmacht USA. Zehntausende amerikanischer Soldaten wurden in Australien stationiert. Erst mit Vertreibung der Japaner aus Neuguinea durch australische und amerikanische Bodenstreitkräfte war die unmittelbare Gefahr einer Invasion gebannt. Am Ende des Zweiten Weltkriegs, der unwiderruflich das Verhältnis Australiens zu England veränderte, hatte Australien 35 000 Tote zu beklagen. Nach Kriegsende gab es für die Bewohner des Fünften Kontinents keinen Zweifel mehr daran, dass sie nur im Bündnis mit den USA Sicherheit finden konnten.

Australien nach 1945

Die Nachkriegsphase war durch das Bestreben gekennzeichnet, sich außenpolitisch neu zu orientieren – ein Balanceakt zwischen Abnabelung vom ehemaligen Mutterland und Anlehnung an die USA. Zugleich bemühte sich Australien, eine zunehmend eigenständige Rolle im Weltgeschehen zu spielen, was vor allem auch eine Annäherung an die zuvor weitgehend ignorierten asiatischen Nachbarländer erforderlich machte.

Bald nach Ende des Zweiten Weltkriegs erlebte Australien eine wirtschaftliche Prosperität unbekannten Ausmaßes. Einen geradezu revolutionären Einschnitt gab es in der Einwanderungspolitik. Man kam zu der Erkenntnis, dass sich der Kontinent mit damals nur rund 7,5 Mio. Einwohnern selbst nicht schützen konnte. Da Australien zudem dringend neue Arbeitskräfte benötigte, bot sich eine gezielte Einwanderungspolitik an. Unter dem Slogan »Populate or perish« (›Bevölkert das Land oder es wird untergehen‹) beschränkten sich die Immigrationsbemühungen nicht auf britische Staatsbürger, sondern bezogen auch andere europäische Nationalitäten ein, anfangs v. a. osteuropäische Flüchtlinge. Weitgehend ausgeschlossen blieben jedoch Asiaten. Von 1945 bis 1965 wuchs die Bevölkerung des Fünften Kontinents auf 11 Mio. Menschen. Alle Neuankömmlinge, die mit finanzieller Unterstützung

des australischen Staats eingewandert waren, mussten diese Kosten abarbeiten. Zwei Jahre lang hatten sie eine ihnen zugewiesene, meist körperliche Arbeit zu verrichten.

Die Jahre 1949 bis 1972, die bis dahin längste ununterbrochene Regierungsperiode der konservativen Parteien, waren politisch stabil und von rasch wachsendem Wohlstand geprägt – die Zeit des australischen Wirtschaftswunders. Unter dem damaligen Premierminister **Robert Gordon Menzies,** dem Adenauer Australiens, erhielt das Land das Etikett The Lucky Country. Allerdings war die Ära Menzies auch eine Zeit der kulturellen Stagnation sowie der Abkapselung gegenüber den asiatischen Nachbarländern.

Bereits 1951 hatte Australien ein Sicherheits- und Verteidigungsabkommen mit den USA und Neuseeland, den **Anzus-Pakt,** geschlossen. Die Australier verhielten sich zu ihren Verbündeten ebenso loyal wie früher zu Großbritannien und eilten den Amerikanern im Koreakrieg zu Hilfe. Genauso im Vietnamkrieg, zumindest anfangs. Als Ende der 1960er-Jahre in Australien wie in den meisten Partnerländern der USA die Anti-Vietnam-Demonstrationen lautstärker wurden, zog Canberra bis 1972 seine Kampfverbände aus Indochina zurück.

Schwere innen- und außenpolitische Turbulenzen erlebte das Land in den 1970er-Jahren, der Nach-Menzies-Periode. 1975 löste der Generalgouverneur (der Repräsentant der englischen Königin in Australien) eine Verfassungskrise aus, als er auf Druck der oppositionellen Parteien den damaligen Labor-Premier **Edward Gough Whitlam** und sein Kabinett entließ und den konservativen Oppositionsführer **Malcolm Fraser** als Chef einer Übergangsregierung einsetzte. Viele Australier, die diesen Schritt als äußerst schockierend empfanden, erhoben damals die Forderung nach einer republikanischen Verfassung.

Jüngere Geschichte

Mit der Wahl von **Bob Hawke,** dem damaligen Vorsitzenden der Australian Labor Party, zum Premierminister 1983 fand Australien wieder zu politisch und wirtschaftlich stabilen Verhältnissen zurück. Nachdem sich Bob Hawke bei vier aufeinander folgenden Wahlen als Premier behaupten konnte, musste er 1991 nach heftigen innerparteilichen Diskussionen über die künftige Wirtschaftspolitik der Labor Party zurücktreten. Ihm folgte **Paul John Keating** im Amt des Premierministers. 1996 beendete der Sieg der konservativen Parteien bei den Parlamentswahlen die lange Regierungsperiode der Labor Party. Zum neuen Premier wurde **John Howard,** Vorsitzender der Liberal Party of Australia, gewählt.

Die Frage, ob Australien eine konstitutionelle Monarchie im britischen Commonwealth of Nations bleiben sollte, war Ende der 1990er-Jahre Down Under ein heiß diskutiertes Thema. Obwohl der Union Jack in der australischen Flagge heute im Grunde genommen ein Anachronismus ist, votierten bei einem Referendum im November 1999 über die Hälfte der Wähler für die Beibehaltung der Monarchie und gegen die Gründung einer unabhängigen Republik. Dieses Votum galt auch als ein persönlicher Erfolg von Premierminister John Howard, der sich selbst als überzeugter Monarchist bezeichnete.

Trotz massiver öffentlicher Proteste führte John Howard das Land im März 2003 als enger Verbündeter des damaligen US-Präsidenten George W. Bush in den Irakkrieg. Im Dezember 2007 endete mit einem klaren Sieg der Labor Party die elfjährige Regierungszeit der Konservativen. Nach sechs Jahren Labor-Regierung nahm im September 2013 mit **Tony Abbott** wieder ein Konservativer das Amt des Premierministers ein. Nachdem Abbott in ein Popularitätstief geraten war, wurde **Malcolm Turnbull** – seit Langem Abbotts innerparteilicher Widersacher – in einer Kampfabstimmung am 14. September 2015 zum neuen Parteivorsitzenden der Liberalen Partei gewählt und am Folgetag auch als Premierminister vereidigt. Während seiner Regierungszeit blockierte der Senat mehrere Gesetzesvorhaben, sodass Turnbull Neuwahlen ankündigte. Die Parlamentswahlen vom 2. Juli 2016 konnte die Regierungskoalition aus Liberaler und Nationaler Partei klar für sich entscheiden.

Zeittafel

Ab 50 000 v. Chr.	Beginn der Einwanderung der ersten Ureinwohner über eine Landbrücke aus Südostasien.
1606	Der Niederländer William Janszoon betritt auf der Cape-York-Halbinsel als vermutlich erster Europäer australischen Boden.
28. April 1770	Der englische Weltumsegler James Cook geht in der heute zu Sydney gehörenden Botany Bay vor Anker. Wenig später nimmt er den Ostteil des Kontinents formell für die Britische Krone in Besitz.
1786	Nach dem Verlust ihrer amerikanischen Kolonien gründet die britische Regierung an der Botany Bay eine Strafkolonie.
18. Jan. 1788	Die von Kapitän Arthur Phillip kommandierte Erste Flotte erreicht mit ca. 1000 Siedlern, zumeist Strafdeportierten, Australien. An der Bucht Port Jackson wird die erste englische Niederlassung gegründet, das heutige Sydney.
1793	Die ersten freien Siedler treffen im kolonialen Außenposten Großbritanniens ein.
1817	Der Kontinent erhält offiziell den Namen Australien.
1829	Freie Siedler gründen die erste Siedlung ohne Sträflinge in der Nähe des heutigen Perth. Großbritannien dehnt seinen Besitzanspruch auf den gesamten Kontinent aus.
1851	Beginn des Goldrauschs in New South Wales und Victoria.
1854	Die Eureka Stockade in Ballarat (Victoria) markiert den Beginn demokratischer Tendenzen in Australien.
1. Jan. 1901	Proklamation des Commonwealth of Australia (Zusammenschluss der sechs australischen Kolonien zu einer unabhängigen Nation). Melbourne wird zur vorläufigen Hauptstadt bestimmt.
1902	Australien führt als zweites Land der Welt das Wahlrecht für Frauen ein.
1908	Canberra löst Melbourne als Hauptstadt von Australien ab.
1914	Nach dem Ausbruch des Ersten Weltkriegs entsenden Australien und Neuseeland über 500 000 Kriegsfreiwillige nach Europa.
1927	Das Parlament zieht von Melbourne nach Canberra um.

Am 3. September 1939 tritt Australien in den Zweiten Weltkrieg ein. Mit der Bombardierung Darwins durch die Japaner am 19. Februar 1942 weitet sich der Krieg auf australisches Territorium aus.	**1939–42**
Im umfassendsten Einwanderungsprogramm Australiens strömen ca. 3,5 Mio. Neubürger ins Land.	**1945–65**
Mit dem Wahlsieg von Robert Gordon Menzies beginnt die 23 Jahre dauernde Regierungsperiode der Konservativen.	**1949**
Australien, Neuseeland und die USA schließen den Anzus-Vertrag, einen militärischen Beistandspakt.	**1951**
In Melbourne finden die XVI. Olympischen Sommerspiele statt.	**1956**
Die Ureinwohner erhalten das Wahlrecht.	**1962**
Rückgabe des Uluru (Ayers Rock) an die Aborigines.	**1985**
Bei einem Referendum votieren 55 % der Wähler für die Beibehaltung der konstitutionellen Monarchie und gegen die Gründung einer unabhängigen Republik.	**1999**
Die XXVII. Olympischen Sommerspiele finden in Sydney statt.	**2000**
Machtwechsel in Australien – Labor-Chef Kevin Michael Rudd beendet mit seinem Sieg die Regierungszeit der Konservativen unter John Howard. Der neue Premierminister bittet in seiner Sorry-Rede die Aborigines offiziell um Entschuldigung.	**2007/08**
Bei schlimmen Waldbränden sterben in Victoria über 170 Menschen.	**2009**
Nach einer Parteirevolte gegen Premierminister K. M. Rudd führt mit Julia Gillard in Australien erstmals eine Frau die Regierung an. Im Ausland startet eine große Werbeaktion für Jobs in Australien.	**2010**
Nach dem Sieg eines national-liberalen Bündnisses bei den Parlamentswahlen wird Tony Abbott neuer Premierminister.	**18. Sept. 2013**
Australien übernimmt die Präsidentschaft der G20, der Gruppe der 20 wichtigsten Industrie- und Schwellenländer.	**Febr. 2014**
Bei den Parlamentswahlen kann sich die Regierungskoalition aus Liberaler und Nationaler Partei unter Führung von Premierminister Malcolm Turnbull behaupten.	**Juli 2016**

Gesellschaft und Alltagskultur

Australien präsentiert sich als eine tolerante Vielvölkergesellschaft, in deren Gefüge fast jedes Volk der Erde Platz und Stimme hat. Fremdlinge im australischen Haus bleiben trotz mancher Integrationsversuche allerdings immer noch die Ureinwohner, deren Kultur von Außenstehenden lange Zeit ignoriert oder missverstanden wurde.

Aborigines – die ersten Australier

Lange bevor sich im heutigen Europa sowie im Nahen und Mittleren Osten antike Hochkulturen entwickelten, erlebte der australische Kontinent bereits die Blütezeit einer Kultur mit ausgeprägten Sitten und Lebensformen sowie differenzierten Glaubensvorstellungen. Die Existenz dieses reichen, verästelten Kulturlebens der Ureinwohner und die Tiefe ihrer Kosmogonie wurden von den europäischen ›Entdeckern‹ und Kolonisten allerdings nicht erkannt. Das Zusammentreffen der Ur-Australier mit Menschen einer völlig andersartigen Denk- und Lebensweise, vor allem aber einer gewaltigen technischen Überlegenheit stand am Anfang einer Entwicklung, in deren Verlauf die Kultur vernichtet oder zumindest so grundlegend verändert wurde, dass nur noch Rudimente erhalten blieben.

Erst seit Mitte des 20. Jh. bemüht sich eine stetig wachsende Zahl Weißer um ein tieferes Verständnis und eine Würdigung der kulturellen Errungenschaften der australischen Ureinwohner, die die älteste ununterbrochen fortlebende Kultur der Menschheitsgeschichte besitzen. Leider kommen diese Bestrebungen in vielen Fällen zu spät. Zahlreiche Aboriginal-Kulturen sind vom Aussterben bedroht, viele andere bereits vergessen. Heute leben vermutlich nur noch einige Hundert Aborigines (von lat. *ab origine* – ›von Anfang an da‹) nach Art ihrer Vorväter, vorwiegend in entlegenen Gebieten Zentral- und Nordaustraliens. Da keiner der Stämme eine Schrift kannte, konzentrierte sich das Wissen über die traditionelle Kultur in einigen alten Männern. Mit dem Tod dieser Träger und Vermittler des kulturellen Erbes aber sterben auch die Traditionen der Aborigines. Als Rasse werden die australischen Ureinwohner wohl überleben, ob sie auch als Kulturvolk dieses Jahrhundert überdauern werden, ist zumindest fraglich.

Immerhin aber gibt es Anzeichen für eine Renaissance der Aboriginal-Kultur. Junge Aborigines sammeln die mündlichen Überlieferungen der Alten, fragen Künstler nach ihren Geheimnissen, gründen Kindergärten und Schulen, in denen die alten Sprachen gelehrt werden. Und auch weiße Australier begreifen zunehmend, dass die Kultur der Aborigines vielleicht der echteste Teil der Tradition ihres Landes ist. Sie geben Bergen und Wäldern, Flüssen und Seen die alten Namen zurück und erkennen langsam, dass die Ureinwohner schon vor Jahrtausenden vorlebten, was ein neues Ökologiedenken der Weißen jetzt als moderne Erkenntnis verkauft – die behutsame Behandlung der Erde.

Stämme und Sprachen

Man schätzt, dass es vor Ankunft der Europäer auf dem Fünften Kontinent 500 bis 600 verschiedene Eingeborenenstämme und mindestens 200 unterschiedliche Sprachen gab. Heute sind über 50 bekannte Aboriginal-Idiome nicht mehr im Gebrauch, zahlreiche andere stehen kurz vor dem Aussterben. Weitgehend vergessen ist mittlerweile auch eine

Zeichensprache, die einst zur Überwindung von Sprachbarrieren entwickelt wurde.

Verglichen mit der Bevölkerung anderer Erdteile waren die Ureinwohner Australiens kulturell wenig differenziert. Es bildeten sich nur relativ geringfügige Unterschiede in den sozialen Strukturen und Glaubensvorstellungen heraus. Auswirkungen auf die Wirtschaftsweise aber hatten Klima und landschaftliche Gegebenheiten. So legten Regen- und Trockenzeiten die Wanderrouten der Stämme fest und entschied die Fruchtbarkeit eines Gebietes über die Größe der Zusammenschlüsse.

Nomadische Lebensweise

Grundsätzlich lebten alle Ur-Australier nomadisch, wenn auch die Küstenstämme aufgrund des reichen Nahrungsangebots ihre Lager seltener wechselten als die Aborigines der Trockengebiete. Hinweise darauf, dass Ackerbau und Viehhaltung betrieben wurden, bevor weiße Siedler auf den Kontinent kamen, gibt es nicht. Wildbeutertum war die Wirtschaftsform der Aborigines. In fest umgrenzten Stammesgebieten wurde die Nahrung durch Sammeln, Jagen und Fischfang gewonnen.

Als komplex gilt das Verständnis der Aborigines gegenüber Landbesitz. Für sie ist die Vorstellung von Landeigentum absurder als für uns der Besitz eines Sternes. Nicht der materielle Besitz ist entscheidend, sondern die geistig-religiöse Verbindung zum Territorium. Aborigines glauben, dass ihr Stammesgebiet von mythischen Schöpferwesen geformt wurde. Jeder Stamm war und ist mit seinem Territorium verbunden. Besondere Landschaftsmerkmale stellen Bezüge zur mythologischen Vergangenheit her – zur Traumzeit, einem Schlüssel zum Verständnis des Eigentumsbegriffs der Aborigines.

Aufgrund dieser spirituellen Bindung an das Land sahen sich die Ureinwohner nicht als Bezwinger der Natur, sondern als Bestandteil des Gefüges aus Land, Mensch, Pflanzen- und Tierwelt. Die Erde war nicht geschaffen, um sie sich untertan zu machen, vielmehr verbot die Ehrfurcht vor den mythischen Urvätern jegliche zerstörende Veränderung. Zwangsläufig musste das Besitzverständnis der Ureinwohner mit den Vorstellungen der eingewanderten Briten kollidieren. Selbst heute ist es bei der Vergabe von Landrechten häufig unmöglich, innerhalb des anglo-australischen Rechtssystems das anzuerkennen, was die Ureinwohner unter *land rights* verstehen.

Aus dieser Auffassung resultierten auch die Wanderungen der Ureinwohner. Was in den Augen der europäischen Siedler wie planloses Umherziehen aussah, war in Wirklichkeit die systematische Nutzung natürlicher Nahrungsangebote. In einem festgelegten jahreszeitlichen Rhythmus, den der Wildwechsel und die Reifezeit der Nahrungspflanzen bestimmten, zogen die Aborigines jagend und sammelnd durch streng abgegrenzte Stammesgebiete. Die Territorien konnten, abhängig von der Größe des Stammes und vom Nahrungsangebot, zwischen wenigen Hundert und mehreren Hunderttausend Quadratkilometern groß sein. In den Busch- und Wüstenregionen von Zentralaustralien mit ausgiebigen Dürreperioden bedeutete Umherziehen Überleben, am Ort zu bleiben jedoch Selbstmord.

Kultur- und Warenaustausch

Wichtig war ein regelmäßiger Tauschhandel zwischen den Stämmen. Die seit Urzeiten festgelegten Handelswege, die auch kultische Bedeutung hatten, waren mit den Traumpfaden der mythischen Ahnen (s. S. 52) identisch. Als wichtigste Handelsgüter galten Ockerfarben, bestimmte Muscheln, Mahlsteine, Steinbeile, Speere und Speerspitzen aus Quarzit sowie das milde Narkotikum Pitcheri, das man bei Wanderungen gegen den Durst kaute. Doch war der Handel mit materiellen Dingen nur eine Begleiterscheinung des wesentlich wichtigeren Austausches immaterieller Kulturgüter wie Mythen, Legenden, Gesänge und Tänze. An den Schnittpunkten von Handelsrouten lagen meist Zeremonienplätze. Hier fanden, oft in einem festgelegten zeitlichen Rhythmus, Corroborees (gesellige Tanzfeste) statt, bei denen die Mitglieder verschiedener Stämme und Klans ihre Traumzeitgeschichten austauschten.

Alltagsleben

Die Lagerstätten der Wüsten- und Steppennomaden waren nur temporär. Wenn es ein ausreichendes Nahrungsangebot erlaubte, sich für längere Zeit an einem Standort aufzuhalten, legte man neben einer permanenten Feuerstelle einen geschützten Schlafplatz an. Als Unterkünfte dienten einfache Schutzdächer aus Baumrinde oder Windschirme, die aus einem mit pflanzlichem Material eingedeckten Astgerüst bestanden. Wegen der ausgedehnten Regenperiode errichteten die Ureinwohner des tropischen Nordens relativ solide Unterkünfte. Größere dauerhafte Siedlungen gab es nur in den kälteren Regionen des Südens.

Kleidung in unserem Sinne kannten die Ureinwohner in voreuropäischer Zeit nicht. Außer an der winterkühlen Südküste, wo man sich in Felle aus Känguruhaut hüllte, waren beide Geschlechter nackt. Zum Schutz gegen die eisigen Wüstennächte rieben sich die zentralaustralischen Ureinwohner mit Fett und Asche ein.

Da Aborigines immer wieder lange Strecken zurückzulegen hatten, mussten die Geräte leicht transportabel und variabel nutzbar sein. Gleich mehrere Verwendungszwecke hatte die *woomera,* eine hölzerne Speerschleuder. Sie gibt dem Speer einen solchen Schwung, dass er bei einer sehr hohen Treffgenauigkeit bis zu 100 m weit fliegt. Weiterhin wurde die *woomera* als Reibstock zum Feuermachen und als Trommel bei religiösen Zeremonien verwendet. Die wichtigsten Jagd- und Kriegswaffen des Mannes waren Speere, deren Spitzen aus Knochen oder Stein bestanden. Zur Waffenausrüstung gehörten auch Keulen und Schilde sowie Bumerangs (s. S. 53).

Wichtigstes Arbeitsgerät der Frauen war der zugespitzte Stock zum Ausgraben von Wurzeln und Knollen sowie Insektenlarven und kleinen Beuteltieren. Als ebenfalls unentbehrlich galt das *coolamon,* eine runde, meist aus einem Stück Holz gefertigte Schale, die als Wassergefäß und Kindertrage diente, aber auch beim Graben nach Termiten und anderen Nahrungsmitteln Anwendung fand. Zu den wenigen Besitztümern der Aborigines gehörten zudem Steinmesser und -beile, Taschen aus Pflanzenfasern sowie Knochennadeln. Unabdingbar war ein Quirl aus Hartholz zum Entfachen von Feuer.

Wüstennomaden konnten Tierspuren auf felsigem Boden lesen oder in extremen Klimasituationen ihre Trinkwasserversorgung sicherstellen, indem sie Tau auffingen oder die Wasservorräte in Pflanzen und Tieren nutzten. Bei ihrem Wildbeuterleben praktizierten die Aborigines eine strenge geschlechtsspezifische Arbeitsteilung. Männer lieferten durch die Jagd die Zusatznahrung; die eigentliche Ernährungsgrundlage, pflanzliche Produkte und kleineres Getier, aber sammelten die Frauen. Gejagt wurden vor allem Kängurus, Wallabies, Emus, Opossums, große Echsen und auch Schlangen. Das erlegte Wild gehörte der Gemeinschaft und wurde nach strengen Regeln aufgeteilt, um auch die Versorgung alter und kranker Gruppenmitglieder sicherzustellen.

Kindheit und Jugend

Nach Auffassung der Ureinwohner hatte ein Aboriginal-Kind zwei Väter: einen leiblichen und einen geistigen aus der mythischen Traumzeit. Der biologischen Zeugung maß man wenig Bedeutung bei, sehr viel wichtiger erschien die spirituelle Befruchtung durch ein Wesen der Traumzeit. Den Stammesältesten fiel die Aufgabe zu, die Geister der totemistischen Vorfahren zu beschwören. Derart aktiviert, pflanzten diese Kinderkeime in den Schoß der Aboriginal-Frauen. So waren die Ureinwohner von Anbeginn unlöslich mit den Schöpfern des Kosmos verbunden.

Kinder wurden sehr liebevoll behandelt und wenig gezüchtigt. Bis zum Zeitpunkt der Initiation erzog man sie fast antiautoritär. Allerdings war die Beziehung zwischen leiblichen Eltern und Kindern relativ lose. Verantwortlich für die Erziehung der Jüngeren war immer die Großfamilie. Schon früh lernten die Kleinen, sich in die Gemeinschaft einzufügen, in der stets das Kollektiv zählte, niemals aber das Individuum, das den Aborigines als Daseinsform heute noch unbekannt und unverständlich ist.

Mit der Initiation männlicher Jugendlicher, der die Einweihung in die mythischen

und spirituellen Geheimnisse der Gruppe folgte, war die Trennung der Geschlechter vollzogen. Die Riten, mit denen man die Jugendlichen im Alter von 12 bis 16 Jahren in die Gemeinschaft der Männer einführte, unterschieden sich nach Gegend und Stamm. Eines jedoch hatten sie gemeinsam: Es waren durch Schmerz unvergesslich gemachte zeremonielle Akte, die im Geheimen stattfanden, fern von den Blicken Fremder. Bei den Aranda in der Gegend von Alice Springs traktierten die Stammesältesten den Prüfling so lange mit den Fäusten, bis ihm das Blut aus Mund und Nase quoll. Das Blut wurde dem Totem-Urvater geopfert, gleichzeitig bezahlte der Initiierte die Sünden seiner Jugend. Viele Riten schlossen die Beschneidung des Geschlechtsorgans ein. Zu den schmerzhaften körperlichen Eingriffen gehörten auch die Durchbohrung der Nasenscheidewand, das Ausschlagen von Schneidezähnen, das Ziehen von Fingernägeln und das Kopfbeißen, bei dem die Ältesten an den Schädeln der jungen Männer nagten oder sie mit geschärften Speerspitzen bearbeiteten.

Was in den Augen Weißer wie Barbarei wirkte, war für die Ureinwohner unabdingbar. Zum einen war es eine Vorbereitung auf die Strapazen in einer erbarmungslosen Natur, zum anderen erlangten nur die Vollinitiierten den Status erwachsener Männer, denen es erlaubt war, zu heiraten sowie die Geheimnisse der religiösen Mythen und geheiligten Traditionen zu erfahren. Wer sich den Initiationsriten entzog, wurde aus der Gemeinschaft ausgeschlossen.

Am Ende der Initiation, die sich über Jahre hinziehen konnte, erhielt der Erwachsene seinen *tjurunga,* als Verkörperung seiner Ahnen von nun an sein Allerheiligstes. Ein Tjurunga ist eine ovale, rund 40 bis 50 cm lange, aus Stein oder Hartholz geschnittene Platte. In die Oberfläche sind Zeichen eingraviert, welche die Wanderungen der Ahnen ihres Besitzers symbolisieren. Nach den Gesetzen der Ureinwohner darf keine nicht initiierte Person je einen Blick auf einen Tjurunga werfen.

Man braucht einen Geländewagen, um zum Laura Aboriginal Dance Festival auf die Cape-York-Halbinsel in Queensland zu gelangen – dafür hat man dann die seltene Gelegenheit, authentische Tänze der Ureinwohner zu sehen

Religion, Mythos und Kult

Die Ureinwohner haben über Jahrtausende hinweg eine spirituelle Welt mit einem reichen Mythenschatz und spezifischen Glaubensinhalten entwickelt, wie sie im Kontrast zu ihrer materiellen Kultur komplexer kaum denkbar ist. Auch heute noch bildet die (Natur-)Religion bei den traditionell lebenden Aborigines den Mittelpunkt ihres Daseins. Der Schlüssel zum Verständnis der Gedankenwelt der Ureinwohner heißt Traumzeit, die allerdings mit unseren Vorstellungen von Träumen nichts zu tun hat. *Lalai,* wie ein Aboriginal-Begriff für Traumzeit lautet, umschreibt den Prozess der Gestaltung, Form- und Sinngebung allen Lebens durch mythische Gestalten, die Schöpferwesen, Kulturheroen und Vorfahren der Menschen zugleich waren.

Am Anfang, so will es die Schöpfungsmythologie, war die Erde flach, leer und wüst. Es gab kein Licht, keine Wärme und keine Lebewesen. Dann tat der Boden sich auf und riesige überirdische Kreaturen – teils Mensch, teils Tier, teils Pflanze – begannen ihr Schöpfungswerk. Auf langen Traumzeitwanderungen durch die Weiten des Kontinents erschufen die Schöpferwesen mit ihren übernatürlichen Energien und Kräften alles, was es auf der Welt gibt. Höhlen und Schluchten entstanden durch das Hervorbrechen der Urväter aus dem Erdinnern, Flüsse und Seen bildeten sich aus ihrem Urin, Wasserstellen gingen aus den Rastplätzen der traumzeitlichen Nomaden hervor, aus ihren Fußabdrücken begannen Pflanzen zu sprießen, aus ihrem vergossenen Blut entwickelten sich die für kultische Handlungen so wichtigen Ockerlager, ihre fortgeschleuderten Speere verwandelten sich in Bäume und Felsen.

Zum Schöpfungswerk der mythischen Vorfahren gehört neben den Naturerscheinungen auch alles Leben, das sich heute auf der Erde bewegt. Die gottgleichen Ahnen lehrten die Menschen den Umgang mit Feuer, die Anfertigung von Jagdwaffen oder die Zubereitung von Nahrung. Sie führten auch die heute noch gültigen Regeln, Gesetze und Tabus ein, wie etwa die Initiationsriten und die Heiratsvorschriften.

Als die Schöpferwesen ihr irdisches Werk vollbracht hatten, gingen sie in das Land ein. Sie zogen sich zurück in Flüsse, Felsen, Grotten oder Wasserlöcher, zumeist sichtbare Landschaftsmerkmale, die den Ureinwohnern heute noch als Plätze gelten, in denen die Schöpferkraft der Traumzeit gespeichert ist. Eine solche heilige Stätte ist etwa der Uluru (Ayers Rock). Nach Vollendung der Schöpfung vertrauten die überirdischen Wesen den Menschen das Wächteramt über das Geschaffene an. Daher ist das Land für die Aborigines heute noch sakrosankt. Es darf nicht verändert und bepflanzt oder gar weggegeben und zerstört werden.

Die Aborigines betrachten die Heroen der Traumzeit als ihre totemistischen Vorfahren. Jedes dieser Wesen stand in enger Beziehung zu einem bestimmten Tier oder einer speziellen Pflanze. So konnte sich ein Emu-Totem-Vorfahr, der in menschlicher Gestalt über die Erde ging, auch in einen Emu verwandeln. Somit gilt er als Urvater der Emus aller Gebiete, die er auf seiner Traumzeitwanderung durchstreifte. Aber auch alle Menschen, die in diesem Territorium geboren wurden, führen ihren Ursprung auf ihn zurück. Sie betrachten ihn als mythischen Ahnen und Beschützer und fühlen sich mit dem Emu – ihrem Totem – verbunden. Einen Emu zu töten, um ihn zu verzehren, bedeutet daher sowohl Brudermord als auch Kannibalismus. Aus diesem Grund regeln ein Verhaltenskodex und strikte Tabuvorschriften den Umgang eines Aborigine mit seinem Totemtier oder seiner Totempflanze.

Um den Fortbestand ihres Werkes sicherzustellen, hinterließen die Traumzeitwesen an bestimmten heiligen Plätzen einen Teil ihrer schöpferischen Energie. Als ihre Daseinswelt noch intakt war, erneuerten die Aborigines diese Kraft regelmäßig auf rituell richtige Art und Weise, etwa durch Zeremonien, bei denen eine Verbindung zu den mythischen Vorfahren entstand. Bei diesen kultischen Handlungen trugen initiierte Männer dafür Sorge, dass das Band zwischen der Traumzeit und dem Heute nicht durchschnitten wurde. Der religiöse Kult beinhaltete für einen Ureinwohner wesentlich mehr als etwa für einen Christen der sonntäg-

Bumerangs: Meisterwerke der Aerodynamik

Obwohl bei Weitem nicht die bedeutendste, ist der Bumerang doch die bei uns bekannteste Waffe der australischen Ureinwohner. Dieses für die Kultur der Aborigines typische Wurfholz ist ein uraltes Instrument.

Im Torfboden eines Sumpfgebiets erhalten gebliebene, hölzerne Fragmente beweisen, dass Bumerangs bereits vor 10 000 Jahren in Gebrauch und schon damals nach aerodynamischen Gesichtspunkten gearbeitet waren. Allerdings kannte man die Krummhölzer nicht in allen Teilen des Fünften Kontinents, die Aboriginal-Stämme in Tasmanien und Nordaustralien benutzten sie nicht. Ihre Anwendung wäre bei dem oft sehr dichten Baumbestand auch gar nicht möglich gewesen.

Man unterscheidet zwei Arten von Bumerangs – die nicht zurückkehrende und die zurückkehrende Variante. Zur Jagd benutzten die Aborigines fast nur die nicht zurückkehrenden Krummhölzer, die sich durch eine sehr massive Form auszeichnen und in einer geraden Flugbahn geworfen werden. Diese Variante diente beim Jagen kleinerer Tiere auch als Schlagwaffe. Die Rückkehrbumerangs, die perfekten Meisterwerke der Aerodynamik, sind als Jagdwaffe nur bedingt tauglich – etwa zum Treiben von Beutetieren. Meist werden sie als reine Spielgeräte verwendet.

Da die persönliche Habe der nomadisierenden Ureinwohner auf ein Minimum beschränkt sein musste, hatten Bumerangs auch noch andere Funktionen. So konnten sie als Sichel zum Grasmähen ebenso eingesetzt werden wie als Grabstock zur Nahrungssuche. Bei zeremoniellen Veranstaltungen dienten zwei aneinander geschlagene Bumerangs als Rhythmusinstrument zur Begleitung der Sänger.

Die Formenpalette der meist aus Hartholz gefertigten Bumerangs ist sehr weit gefächert – sie reicht von fast geraden über leicht gebogene bis zu mehrfach gekrümmten Wurfhölzern. Eine spezielle Bedeutung maß man der Verzierung und Bemalung bei. Oft verwendeten die Aboriginal-Künstler dabei Rillenmuster oder geometrisches Dekor mit einem besonderen Symbolgehalt.

Eine bedeutende Rolle spielen Bumerangs auch in der Mythologie und Glaubenswelt der Aborigines. Das gekrümmte Wurfholz symbolisiert den Regenbogen und damit die mythische Regenbogenschlange Wanambi, die allerwichtigste Gottheit der Ureinwohner. Als Verkörperung der Fruchtbarkeit bedeutet Wanambi den Ursprung allen Lebens. Zugleich ist die Regenbogenschlange Spenderin und Hüterin der mystischen Heilungsriten der Aboriginal-Schamanen. Weiterhin gilt den Ureinwohnern die Krümmung des Bumerangs als Verbindung zwischen den Gegensätzen, zwischen Himmel und Erde, zwischen Traumzeit und Zeremonie, zwischen Vergangenheit und Gegenwart, zwischen den Verschiedenen und den Lebenden.

liche Kirchgang. Von Instinkten geprägt, war das Leben der Aborigines einem komplizierten religiösen Ritual verhaftet. Mit mythischen Tänzen, Beschwörungsritualen und Blutopfern wollten sie ihre wie Götter verehrten Vorfahren bewegen, das labile Gleichgewicht in der Natur zu erhalten sowie ihnen Schutz und Kraft zum Überleben in einer menschenfeindlichen Umwelt zu gewähren. Den Höhepunkt vieler Zeremonien bildete das Blutopfer, das heiligste und geheimste Ritual, bei dem die Männer ihr Blut auf die Erde tropfen ließen, um den Ahnen für ihre Gunst zu danken.

Für Ausführung und Inhalt der Zeremonien galten strenge Vorschriften, die von Generation zu Generation weitergegeben wurden. Zu den Vorbereitungen der kultischen Handlungen, in deren Mittelpunkt mythische Tänze und Gesänge standen, gehörte das rituelle Bemalen und Dekorieren der Körper. Sakrale Ockerfarben und oftmals mit dem eigenen Blut angeklebte Daunenfedern verwandelten die Teilnehmer in die Totemgestalt des Urvaters. Dadurch nahmen sie für die Dauer des Rituals selbst die Gestalt von Schöpferwesen an.

Als kultische Handlungen galten auch die Walkabouts, das Umherwandern der Ureinwohner, das nichts mit der Nahrungsbeschaffung zu tun hatte, sondern eine rituelle Reise war. Die mythischen Schöpferwesen hatten den Menschen ein Land hinterlassen, das von einem Labyrinth unsichtbarer Wege durchzogen war – den Traumpfaden der Urzeitheroen, welche die heiligen Zentren miteinander verbanden. Beim Walkabout wanderte ein Aborigine seinen Traumpfad entlang, er folgte den Spuren seines Totemahnen und vollzog damit dessen Schöpfungsakt nach.

Das Ende der Traumzeit?

Als die Briten das Land eroberten, legten sie den Keim für den Hass und das tiefe Misstrauen, das heute noch latent bei vielen Nachfahren der damaligen Ureinwohner vorhanden ist. Die anfänglichen Strafexpeditionen von schießwütigen Siedlern und Viehzüchtern nahmen schnell die Ausmaße eines Genozids an. Schon gegen 1845 gab es um die Botany Bay und die Bucht von Sydney, die Schwerpunkte der weißen Besiedlung, keine Ureinwohner mehr. Doch nicht nur Mord und Totschlag hatten die Eingeborenen dezimiert, auch die von Weißen eingeschleppten Krankheiten und Seuchen forderten ihren Tribut. Man schätzt, dass weitaus mehr Aborigines an Pocken, Masern, Geschlechtskrankheiten oder der Grippe starben als durch direkte Gewaltaktionen der Europäer.

Die Zahl der Ureinwohner zu Beginn der weißen Besiedlung dürfte zwischen 500 000 und 1 Mio. gelegen haben. Um 1920 lebten nur noch rund 60 000 Aborigines. Gleichzeitig war ihr Landbesitz auf null gesunken. Auf dem erst spät kolonisierten Fünften Kontinent fand in der aufgeklärten Moderne eine Neuauflage der Verbrechen der frühen Kolonialzeit statt. Erst in der zweiten Hälfte des 19. Jh. setzten sich Humanisten durch, die ein Ende des Mordens verlangten. Reste aufgeriebener Stammesgemeinschaften wurden zu Almosenempfängern und Randbewohnern der Ansiedlungen, wo sie bald mit einem weiteren Laster des weißen Mannes in Berührung kamen – dem Alkohol.

Entmündigung und Ausbeutung

Seit etwa 1870, besonders aber seit den 1920er-Jahren, wurden Tausende von Aborigines zwangsweise in Reservaten oder in Missionsstationen angesiedelt. Die christlichen Heilsbringer sahen es als ihre Aufgabe an, die Ureinwohner zu bekehren und sie an ein sesshaftes Leben und die Bodenbearbeitung zu gewöhnen. So entfremdeten sich die Aborigines zunehmend von ihrer traditionellen Lebensweise, ihre sozialen Strukturen lösten sich auf. Über sogenannte Protektorate, Sondergebiete für die Ureinwohner, wachten weiße Aufsichtsbeamte. Aufgabe dieser Protektoren hatte es ursprünglich sein sollen, die Rechte der Ureinwohner zu schützen. Tatsächlich aber kam für die Aborigines das Leben in diesen ›Schutzgebieten‹ einer totalen Entmündigung gleich. Diejenigen Ureinwohner, die als Arbeiter auf Farmen angeheuert wur-

den, sahen sich bald einer hemmungslosen Ausbeutung ausgesetzt. Sie wurden lediglich mit freier Verpflegung und Bekleidung, nicht aber mit Geld entlohnt.

Auf Anordnung der Behörden wurden zwischen 1910 und 1970 Zehntausende von Aboriginal-Kindern von ihren Familien und Gruppen getrennt und in Missionsschulen, Erziehungsanstalten und Waisenhäusern untergebracht oder in die Obhut weißer Pflegeeltern gegeben, wo sie lernen mussten, ›weiß‹ zu denken und zu handeln. Doch konnten diese Aborigines vielfach ihren Platz in der weißen Gesellschaft nicht finden. Von ihren Stammesverbänden wurden sie häufig als schwarze Europäer zurückgewiesen.

Bis in die 1960er-Jahre hatten die Ureinwohner keine Bürgerrechte. Zwar wurde die Hauptstadt Australiens nach dem Wort für Versammlungsplatz in einer Sprache der Aborigines Canberra benannt, am politischen Versammlungsplatz, dem Parlament, spielten die Ureinwohner jedoch bislang keine große Rolle. Erst 1960 wurden sie als Staatsbürger anerkannt, erst 1962 erhielten sie das Wahlrecht, erst ab 1967 wurden sie bei Volkszählungen berücksichtigt, und erst 1971 wurde ein Aborigine Senator im Bundesparlament.

Australiens Dritte Welt

Heute noch stellen die Ureinwohner in nahezu allen Negativstatistiken einen überdurchschnittlich hohen Anteil, sei es bei Krankheit, Arbeitslosigkeit oder Kriminalität. So ist die Lebenserwartung der männlichen Aborigines 21 Jahre geringer als die von weißen Australiern (bei Frauen 16 Jahre). Die Wahrscheinlichkeit, dass ein Aboriginal-Kind vor Ende seines ersten Lebensjahrs stirbt, ist viermal höher als bei einem weißen Kind. Zwischen 25 und 50 % aller schwarzen Kinder bis zu drei Jahren gelten als unterernährt. Alkoholismus ist bei allen schwarzen Australiern weit verbreitet. Die Arbeitslosenquote liegt sechsmal höher als bei Weißen, während das zur Verfügung stehende Einkommen nicht einmal die Hälfte dessen erreicht, was sonst in Australien verdient wird. Das Bildungsniveau der Aborigines ist im Vergleich zur übrigen Bevölkerung niedrig: 11 % aller Schwarzen über 15 Jahre haben nie eine Schule besucht (allgemeiner Durchschnitt 1 %). Dagegen sind mehr als 20 % der Häftlinge in australischen Gefängnissen Aborigines. Programme der Regierung, diese Verhältnisse zu ändern, sind gescheitert und haben die Aborigines zu einer Gemeinschaft mit den Problemen der Dritten Welt inmitten eines der reichsten Länder der Welt gemacht.

Ist Integration möglich?

Während auf dem Land die Aborigines noch ansatzweise die Möglichkeit haben, ein ihren Traditionen nahe stehendes Leben zu führen, vegetieren sie in den Elendsvierteln der Städte häufig als Fürsorgeempfänger vor sich hin. Meist haben sie den Kontakt zu ihren Stammesgenossen verloren und damit auch die Möglichkeit zur Wiederaufnahme ihrer traditionellen Lebensweise. Nur sehr wenige der jüngeren Generation, zumeist Mischlinge, haben eine Ausbildung abgeschlossen und einen Beruf erlernt. Ein stärkerer Kontrast als zwischen der herkömmlichen Lebens- und Wirtschaftsweise der Aborigines und jener der modernen Zivilisation ist kaum vorstellbar: Ihre Einstellung zur Arbeit, die sie traditionell nur zur Deckung des momentanen Bedarfs, nicht aber als vorsorgende Tätigkeit ausüben, und ihr Verständnis von Gemeinschaftseigentum, das keinen individuellen Besitz kennt, sowie vor allem ihre Zeitmaßstäbe stehen in unüberbrückbarem Gegensatz zur Wettbewerbs- und Konsumgesellschaft der weißen Australier.

Freiwillige Apartheid

Es stellt sich die Frage, ob eine Integration der Aborigines in das ›weiße‹ Australien sinnvoll ist. Mittlerweile sehen immer mehr Ureinwohner ihre einzige Überlebenschance in einer Art freiwilligen Apartheid, einer weitgehend getrennten Entwicklung von der weißen Gesellschaft. Ein Neubeginn in der Wüste oder im Busch scheint möglich, seitdem immer mehr Aborigines zu ihrem traditionellen Leben in den einstigen Stammesgebieten zu-