



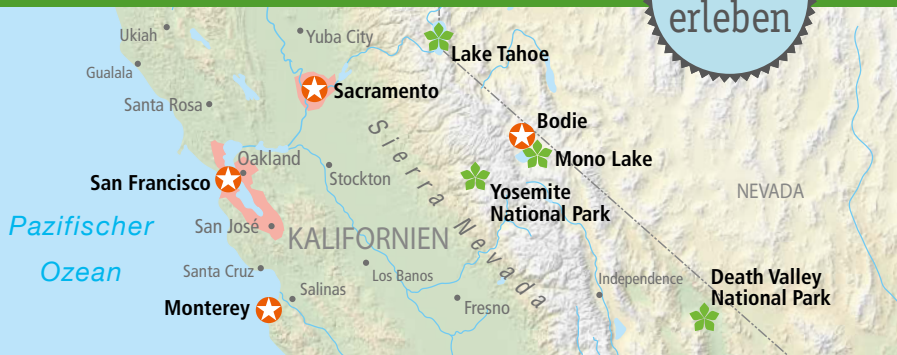
Manfred Braunger  
Ralf Johnen

# Kalifornien

Entdeckungsreisen zwischen Pazifik und Sierra Nevada: auf dem Highway No. 1 in die Kultmetropolen San Francisco und Los Angeles, vom Death Valley zum Yosemite National Park ...

**DUMONT**  
REISE-HANDBUCH

aktiv  
erleben





Manfred Braunger  
Ralf Johnen

# Kalifornien

**DUMONT**  
REISE-HANDBUCH

## Inhalt

---

<b>California Dreaming zwischen Wüste und Meer</b> .....	10
<b>Kalifornien als Reiseziel</b> .....	12
<b>Planungshilfe für Ihre Reise</b> .....	15
<b>Vorschläge für Rundreisen</b> .....	20

---

## Wissenswertes über Kalifornien

Steckbrief Kalifornien .....	24
Natur und Umwelt .....	26
Wirtschaft, Soziales und aktuelle Politik .....	34
Geschichte.....	40
Zeittafel .....	50
Gesellschaft und Alltagskultur.....	52
Architektur und Kunst.....	58

---

## Wissenswertes für die Reise

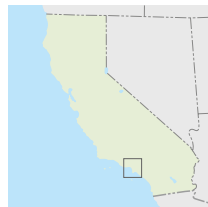
Anreise und Verkehr.....	72
Übernachten .....	76
Essen und Trinken.....	81
Outdoor .....	89
Feste und Veranstaltungen .....	93
Reiseinfos von A bis Z .....	97

---

## Unterwegs in Kalifornien

### Kapitel 1 – Los Angeles und Umgebung

<b>Auf einen Blick: Los Angeles und Umgebung</b> .....	120
<b>Downtown Los Angeles</b> .....	122
Zwischen Chinatown und Pershing Square.....	122
Südlich von Downtown .....	133
<b>Aktiv:</b> Auf zwei Rädern durch Downtown .....	139
<b>Hollywood und Umgebung</b> .....	141
Hollywood Boulevard .....	144
Weitere Ziele in Hollywood.....	148



<b>Aktiv:</b> Auf dem Promifriedhof von L. A. ....	149
West Hollywood .....	154

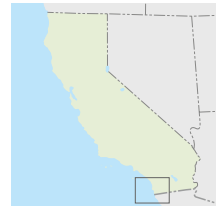
<b>Zwischen Downtown und Santa Monica</b> .....	158
Wilshire Boulevard und Umgebung .....	158
Westside .....	164

<b>Die Küste und Orange County</b> .....	166
Malibu und Pacific Palisades .....	166
<b>Aktiv:</b> Der South Bay Bicycle Trail .....	168
Santa Monica .....	169
<b>Aktiv:</b> Treppenlaufen in Santa Monica .....	172
Venice .....	172
Marina del Rey .....	174
Die Küste der South Bay .....	176
San Pedro .....	178
Long Beach .....	178
Orange County .....	180
<b>Aktiv:</b> Stand-Up Paddling in Huntington Beach .....	181
Anaheim .....	184

<b>San Fernando und San Gabriel Valley</b> .....	186
San Fernando Valley .....	186
San Gabriel Valley .....	187
Pasadena .....	188

## Kapitel 2 – San Diego und Umgebung

<b>Auf einen Blick: San Diego und Umgebung</b> .....	194
<b>Das Stadtzentrum von San Diego</b> .....	196
Downtown San Diego .....	196
Balboa Park .....	201
<b>Aktiv:</b> Rundgang durch Old Town San Diego State Historic Park. ....	204
Presidio Hill .....	205
Mission Valley .....	205
<b>Aktiv:</b> Ausflug ins mexikanische Tijuana .....	208



<b>Die Küste von San Diego</b> .....	212
Mission Bay .....	212
Pacific Beach .....	213
<b>Aktiv:</b> Baden, biken, Joggen im Mission Bay Park .....	214
Ocean Beach .....	216
Point Loma .....	217

Coronado Peninsula .....	217
Aktiv: Outdoor-Paradies: Die Südspitze von Point Loma .....	218

<b>La Jolla und North San Diego County .....</b>	<b>222</b>
La Jolla .....	222
Del Mar .....	225
Solana Beach .....	225
Rancho Santa Fe .....	226
Encinitas .....	226
Carlsbad .....	227
Oceanside .....	228

### Kapitel 3 – Kalifornische Wüsten und Las Vegas

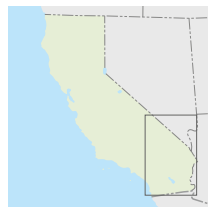
<b>Auf einen Blick: Kalifornische Wüsten und Las Vegas .....</b>	<b>234</b>
<b>Von San Diego in die südkalifornische Wüste .....</b>	<b>236</b>
Auf der Interstate 8 nach Osten .....	236
Anza-Borrego Desert S. P. ....	240
Julian .....	243
Rückweg nach San Diego .....	245

<b>Coachella Valley und Joshua Tree National Park .....</b>	<b>246</b>
Auf dem Weg nach Palm Springs .....	246
Palm Springs .....	249
<b>Aktiv:</b> Wüstenwanderung auf dem Palm Canyon Trail .....	253
Coachella Valley .....	254
Joshua Tree N. P. ....	256
<b>Aktiv:</b> Klettern im Joshua Tree National Park .....	260
Filmkulissen und Geisterstädte .....	262

<b>Death Valley, Mojave-Wüste und Las Vegas .....</b>	<b>264</b>
Death Valley N. P. ....	264
<b>Aktiv:</b> Erkundungen im Mojave National Preserve .....	270
Rhyolite .....	274
Las Vegas .....	275

### Kapitel 4 – Zwischen Los Angeles und San Francisco

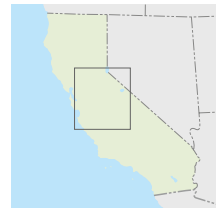
<b>Auf einen Blick: Zwischen Los Angeles und San Francisco .....</b>	<b>286</b>
<b>Central Coast .....</b>	<b>288</b>
Auf dem Weg nach Santa Barbara .....	288
<b>Aktiv:</b> Wandern und paddeln im Channel Islands National Park .....	289
Santa Barbara .....	290
Umgebung von Santa Barbara .....	298



Pismo Beach .....	299
<b>Aktiv:</b> Mit dem ATV oder zu Fuß in den Oceano Dunes .....	300
San Luis Obispo .....	302
Von San Luis Obispo nach Norden .....	303
Big Sur .....	305
Point Lobos State Reserve .....	307
<b>Monterey Bay und Salinas Valley .....</b>	<b>308</b>
Carmel-by-the-Sea .....	308
Monterey .....	309
Monterey Bay .....	314
Santa Cruz .....	314
Salinas Valley .....	317
<b>Aktiv:</b> Hiking im Hügelland der San Gabilan Mountains .....	320

## Kapitel 5 – Central Valley und Sierra Nevada

<b>Auf einen Blick: Central Valley und Sierra Nevada .....</b>	<b>326</b>
<b>Das Central Valley .....</b>	<b>328</b>
Bakersfield .....	329
Das mittlere Valley .....	331
Im Sacramento-Delta .....	334
Sacramento .....	335
<b>Die Sierra Nevada .....</b>	<b>342</b>
Sequoia und Kings Canyon N. P. ....	342
<b>Aktiv:</b> Wandern im Giant Forest .....	343
Yosemite N. P. ....	345
<b>Aktiv:</b> Zu den botanischen Schätzen im Mariposa Grove .....	346
Mono Lake .....	351
Bodie .....	352
Mammoth Lakes .....	352
Owens Valley .....	352
Lone Pine .....	353



## Kapitel 6 – San Francisco und die Bay Area

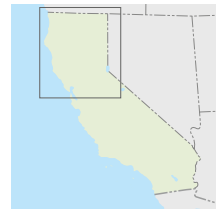
<b>Auf einen Blick: San Francisco und die Bay Area .....</b>	<b>358</b>
<b>Downtown San Francisco .....</b>	<b>360</b>
Hafenfront .....	361
<b>Aktiv:</b> Für zwei Stunden Hobby-Matrose .....	363
Nördlich der California Street .....	364
Chinatown .....	367
<b>Aktiv:</b> Fahrt mit dem Cable Car .....	369
Diesseits und jenseits der Market Street .....	370



<b>Großraum San Francisco</b> .....	<b>381</b>
Von Fort Mason zum Lincoln Park .....	381
<b>Aktiv:</b> Mit dem Rad oder zu Fuß im Golden Gate Park .....	384
Von den Twin Peaks in den Mission District .....	385
<b>San Francisco Bay Area</b> .....	<b>390</b>
Marin County .....	390
<b>Aktiv:</b> Hiking im Muir Woods National Monument .....	394
Sonoma Valley .....	396
Napa Valley .....	399
Berkeley .....	404
Oakland .....	405
San José .....	405
Silicon Valley .....	408

## Kapitel 7 – Nordkalifornien

<b>Auf einen Blick: Nordkalifornien</b> .....	<b>412</b>
<b>Die Nordküste</b> .....	<b>414</b>
Von San Francisco nach Arcata .....	414
<b>Aktiv:</b> Hiking am Point Reyes .....	415
<b>Aktiv:</b> Wanderungen entlang der Avenue of the Giants .....	419
<b>Aktiv:</b> Baden und Kajak fahren im Humboldt Redwoods S. P. ....	420
Redwood National Park .....	424
Crescent City .....	429
<b>Nördliche Bergregion</b> .....	<b>430</b>
Gold Country .....	430
<b>Aktiv:</b> Als Goldwäscher am American River .....	432
Sacramento Valley .....	436
Lassen Volcanic National Park .....	439
<b>Aktiv:</b> Bergtour auf den Lassen Peak .....	440
Mount Shasta .....	441
<b>Lake Tahoe</b> .....	<b>444</b>
South Lake Tahoe und Umgebung .....	445
<b>Aktiv:</b> Wintersport am Lake Tahoe .....	446
Emerald Bay .....	448
Von Tahoe City nach Truckee .....	448
Das Nevada-Ufer .....	450
<b>Kulinarisches Lexikon</b> .....	<b>452</b>
<b>Sprachführer</b> .....	<b>454</b>
<b>Register</b> .....	<b>456</b>
<b>Abbildungsnachweis/Impressum</b> .....	<b>464</b>



---

# Themen

Wassernotstand im Sonnenland .....	28
Der Kaiser von Kalifornien .....	44
Als die Bilder laufen lernten .....	146
Vorsicht Wüste! .....	269
Ureinwohner in Missionen: Gotteskinder und Arbeitssklaven .....	322
Die Geschichte des Pony Express .....	333
Vorbereitungen auf The Big One .....	374
Hölzerne Giganten .....	426

---

## Alle Karten auf einen Blick

<b>Los Angeles und Umgebung: Überblick .....</b>	<b>121</b>
Downtown Los Angeles .....	126
Hollywood .....	142
Auf dem Promifriedhof von L. A. ....	149
Der South Bay Bicycle Trail .....	168
<b>San Diego und Umgebung: Überblick .....</b>	<b>195</b>
San Diego, Stadtzentrum .....	198
Rundgang durch Old Town San Diego State Historic Park .....	204
Ausflug ins mexikanische Tijuana .....	208
Baden, biken, Joggen im Mission Bay Park .....	214
San Diego – Küste .....	216
Outdoor-Paradies: Die Südspitze von Point Loma .....	218
<b>Kalifornische Wüsten und Las Vegas: Überblick .....</b>	<b>235</b>
Von San Diego in die südkalifornische Wüste .....	238
Anza-Borrego Desert State Park .....	242
Coachella Valley und Joshua Tree National Park .....	248
Wüstenwanderung auf dem Palm Canyon Trail .....	253
Joshua Tree National Park .....	258
Death Valley National Park .....	266
Erkundungen im Mojave National Preserve .....	270
Las Vegas .....	276
<b>Zwischen Los Angeles und San Francisco: Überblick .....</b>	<b>287</b>
Wandern und paddeln im Channel Islands National Park .....	289
Santa Barbara .....	292
Mit dem ATV oder zu Fuß in den Oceano Dunes .....	300
Monterey .....	310
Hiking im Hügelland der San Gabilan Mountains .....	320

---

<b>Central Valley und Sierra Nevada: Überblick</b> .....	327
Sacramento .....	336
Wandern im Giant Forest .....	343
Zu den botanischen Schätzen im Mariposa Grove .....	346
Yosemite National Park .....	348
<b>San Francisco und die Bay Area: Überblick</b> .....	359
Für zwei Stunden Hobby-Matrose .....	363
Fahrt mit dem Cable Car .....	369
San Francisco Downtown .....	372
Mit dem Rad oder zu Fuß im Golden Gate Park .....	384
Großraum San Francisco .....	386
San Francisco Bay Area (nördlicher Teil) .....	391
Hiking im Muir Woods National Monument .....	394
<b>Nordkalifornien: Überblick</b> .....	413
Hiking am Point Reyes .....	415
Wanderungen entlang der Avenue of the Giants .....	419
Baden und Kajak fahren im Humboldt Redwoods S. ....	420
Die Nordküste .....	422
Als Goldwäscher am American River .....	432
Bergtour auf den Lassen Peak .....	440
Lake Tahoe .....	445

*Die Flower-Power-Bewegung, die in den 1960er-Jahren in San Francisco ihren Anfang nahm, hat in der Bay-Metropole bis heute sichtbare Spuren hinterlassen, insbesondere im Stadtteil Haight-Ashbury*



JAM  
Haight



JAM

DEADHEAD COUNTRY

# California Dreaming zwischen Wüste und Meer

---

**Wäre Kalifornien ein souveräner Staat, belegte er unter den führenden Wirtschaftsmächten der Erde Platz fünf. Auch im nationalen Vergleich nimmt der Golden State mit knapp 40 Mio. Einwohnern eine Sonderstellung ein. Ganz zu schweigen von seiner globalen Rolle als Trendsetter, ob es sich um Mode, Freizeit, alternative Lebensformen, Hightech-Entwicklungen oder um emissionsreduzierte Autos handelt.**

**N**icht kleckern. Klotzen! Dieses Mantra scheint Kalifornien, dem Land der Optimisten, auf den Leib geschrieben. Der Golden State sammelt Superlative wie kein anderer amerikanischer Bundesstaat: Bevölkerungstärkstes Mitglied der amerikanischen Union, höchster Berg auf dem zusammenhängenden Staatsgebiet, tiefste Stelle der westlichen Hemisphäre, heißester Klima-Hotspot der Erde, höchste und älteste Bäume der Welt, US-Führungsrolle im Umweltschutz, Trendsetter in Sachen Mode, Freizeit, alternative Lebensformen, Hightech. Als souveräner Staat würde das »Land der unbegrenzten Möglichkeiten« unter den führenden Wirtschaftsnationen der Welt Platz 5 belegen. Noch Fragen?

Kalifornien scheint die positive Weltsicht und den Glauben an Kraft und Dynamik erfunden zu haben. Kein Wunder, dass der Golden State seit Langem als Schrittmacher der Nation Menschen aus allen Teilen der Welt in Bann zieht. Dabei erweist sich das Arsenal der Verführungen als äußerst facettenreich. Unter allen Verlockungen sticht eine heraus, die Kalifornien zu einem touristischen Global Player gemacht hat: der einzigartige Facettenreichtum der Natur. So überrascht nicht, dass Outdoor-Aktivitäten, Fitness und Körperkult nirgends vergleichbare Blüten treiben – von Surfen über Stand-up-Paddling und Inlineskaten bis Mountainbiking und Snowboarden. Was Kalifornier davon nicht

selbst erfanden, stilisierten sie zumindest zum ultimativen Freizeittrend hoch.

Sonne, Sand und Surf sind die unverwechselbaren Markenzeichen, aber nur südlich von San Francisco. Nördlich der lachsroten Golden Gate Bridge mäandert der legendäre Highway No. 1 an nebelverhangenen Steilküsten entlang, an denen sich brüllende Seelöwen in schwarzsandigen Buchten von ihren Hochseeabenteuern ausruhen. Die Straße windet sich durch mystische Mammutbaumwälder, die einer Fantasykulisse gleichen. Das raue Klima passt in die kraftstrotzende Natur, in der kleinstädtische Zivilisationsinseln nur geduldet erscheinen. Im Hinterland feiert dieser Landesteil sein eher beschauliches Provinzdasein am Fuße von Vulkanketten, deren höchste Erhebungen selbst im Hochsommer noch Schneemützen tragen.

Millionen Reisende zieht es Jahr für Jahr an den zerklüfteten Pazifiksaum zwischen Oregon im Norden und Mexiko im Süden, in die vor Dynamik fast berstenden Weltstädte San Francisco, Los Angeles und San Diego, in die hochalpine, granitgraue Sierra Nevada und in die exotischen Wüstenparadiese, weil dem Land auch im Zeitalter des Massentourismus seine magische Anziehungskraft nicht verloren gegangen ist. Ganz im Gegenteil. Auf dem Highway No. 1 die wildromantische Küste zu »erfahren«, am

Goldenen Tor in San Francisco über die traumhaft schöne Golden Gate Bridge zu flanieren oder auf dem Hollywood Boulevard den in die Gehsteige eingelegten Ehrensternen der Film- und Showbusiness-Prominenz zu folgen, ist mehr als nur eine Reise. Es ist ein Kniefall vor dem American Way of Life und seiner anhaltenden Faszination.

Doch Kalifornien hat auch seine Schattenseiten. Sommer für Sommer macht der Staat wegen Waldbränden Schlagzeilen. Die sind zunächst nichts Ungewöhnliches, doch Ausmaß und Anzahl sind zuletzt dramatisch gestiegen. Eine nicht zu leugnende Folge des Klimawandels sind zudem die nachlassenden Niederschlagsmengen und Rekordtemperaturen.

Bei aller wirtschaftlichen und kulturellen Eigenständigkeit ist Kalifornien auch weiterhin Teil der USA – und somit eines Landes, dessen Demokratie unter Präsident Trump arg ins Wanken geraten ist. Die zunehmende Radikali-

sierung der Republikanischen Partei inklusive der verweigerten Anerkennung von Wahlergebnissen, hat das Amerikabild vieler Liebhaber arg erschüttert. Nicht zuletzt sind auch die Folgen des jahrzehntelangen Kapitalismus kaum zu übersehen: Im Land wächst die Kluft zwischen Arm und Reich rasant, wobei die Preise im gehobenen Segment ein Niveau erreicht haben, an dem Europäer in Kombination mit dem teuren Dollar zu knabbern haben: Urlaub in Kalifornien ist kostspielig.

Dem vorliegenden Reisehandbuch liegen die Erkenntnisse und Erfahrungen zugrunde, die die Autoren auf vielen Reisen durch den Golden State und bei vielen Begegnungen mit den dort lebenden Menschen gesammelt haben. Mit praktischen Informationen, Tipps und Vorschlägen soll Leserinnen und Lesern das Abenteuer Kalifornien nicht nur schmackhaft, sondern auch leichter gemacht werden, damit ein Aufenthalt zu dem wird, was er sein soll: eine bleibende Erinnerung.

## Die Autoren

*Manfred Braunger*

[www.manfred-braunger.de](http://www.manfred-braunger.de)

*Ralf Johnen*

[www.boardingcompleted.me](http://www.boardingcompleted.me)

[www.dumontreise.de/magazin/autoren](http://www.dumontreise.de/magazin/autoren)



Manfred Braunger lernte sein journalistisches Handwerk bei einer süddeutschen Tageszeitung. Nach einem Intermezzo als USA-Experte eines deutschen Reiseunternehmens veröffentlichte er beim DuMont Reiseverlag einen ersten Reiseführer über den amerikanischen Südwesten, dem weitere Bücher über den Osten der USA, Kalifornien sowie Los Angeles und Südkalifornien folgten. Ralf Johnen, der die Aktualisierung dieser Ausgabe übernommen hat, liebt die L. A.-Krimis von James Ellroy, die Filme von Quentin Tarantino und Hip-hop von der Westküste. Vorzugsweise ist der studierte Amerikanist und gelernte Journalist aber vor Ort im Land des Roadtrips unterwegs. Auf diese Weise hat er bereits 42 US-Bundesstaaten bereist und tiefe Einblicke gesammelt, die er in diesem Buch und in seinem Reiseblog weitergibt.

# Kalifornien als Reiseziel

Sie wünschen sich ein facettenreiches Urlaubsziel? Mit Kalifornien könnten Sie kaum besser liegen. Hippe Weltstädte wie Los Angeles und San Francisco sorgen für das abgefahrenste City Life Amerikas, während sich in den staubtrockenen Wüstenregionen Kaliforniens in den letzten hundert Jahren höchstens der Straßenbelag verbessert hat. Vom Mount Whitney, dem höchsten Berg der USA außerhalb Alaskas, ist das Tal des Todes – Death Valley –, die tiefste Stelle der westlichen Hemisphäre, gerade einmal 130 km entfernt. Fazit: Der Golden State, der seinen Namen mit dem Goldrausch Mitte des 19. Jh. verdiente, präsentiert sich heute im internationalen Tourismusgeschäft als eine Schatztruhe mit überwältigenden Preziosen, die keine Vergleiche zu scheuen braucht.

## Ein unschlagbares Naturtheater

Für die kalifornische Natur gibt es nur ein Prädikat: spektakulär. Einen Beweis für die unglaubliche landschaftliche Vielfalt lieferte eine in den 1930er-Jahren für Hollywood angefertigte Landkarte mit potenziellen Film Drehorten, die andere Regionen der Erde ›simulieren‹ können wie etwa Frankreich, Holland, die Südsee, das Tote Meer, die Arabische Wüste, Tirol und die malaiische Küste – um nur einige zu nennen.

Drei sehr unterschiedliche Klimazonen machen eine solche landschaftliche Palette möglich. Ozeanisch-feuchtes Klima statet die mehr als 1200 km lange **Pazifikküste** mit endlosen Sandstränden im Süden und schroffen Klippen im Norden aus, ein ideales Revier zum Surfen, Sonnenbaden, Kajakfahren und Wandern. Im Osten markiert die Grenze zum benachbarten Bundesstaat Nevada der langgezogene Granitrücken der mächtigen **Sierra Nevada**, ein großartiges Outdoor-Paradies mit alpinem Gebirgsklima

im Sommer wie im Winter. Den überwiegenden Teil des kalifornischen Südostens teilen sich die im extremen Trockenklima liegende **Mojave** und **Sonora Desert**, zwei exotische Abenteuer-spielplätze für Zivilisationsflüchtlinge und Wüstenenthusiasten.

## Kalifornien für Pflastertreter

So sehr sich Kalifornien für Naturliebhaber empfiehlt: Der bevölkerungsreichste Bundesstaat der USA gilt auch als das ideale Ziel für erlebnisreiche Städtereisen. Dafür sorgt in erster Linie das pazifische Küstentrio San Francisco, Los Angeles und San Diego. Die Anziehungskraft dieser drei Millionenmetropolen ist umso verführerischer, als sie sich ›charakterlich‹ stark unterscheiden.

**San Fran**, wie die Einheimischen ihre Stadt nennen, renommiert nicht nur mit einer geradezu betörend reizvollen Lage am Goldenen Tor zwischen Bucht und Pazifik, sondern auch mit einem fast unamerikanischen Charakter und einer liberalen Einstellung. In **Los Angeles** wacht das zur Ikone aufgestiegene Hollywood-Zeichen über ein bunt zusammengewürfeltes Konglomerat aus 100 Städten, Küstenabschnitten, Stränden und Canyons. Dass sich in dieser verwirrenden, von Freeways und Schnellstraßen zusammengehaltenen Stadtlandschaft sämtliche amerikanischen Tugenden und Untugenden zu vereinen scheinen, macht die Megacity für echte Weltstadtfaneure besonders attraktiv. Grandios an der Küste gelegen, bündelt **San Diego** die besten Eigenschaften des Golden State in seinem historischen Kern und an seinen kilometerlangen Stränden, die der Stadt schon lange die Reputation einer kalifornischen Freizeit- und Sportmetropole verschaffen. Hinzu kommt ein hervorragendes Urlaubsklima, das sogar schon im Januar und Februar Besucher mit stark frühlingsverdächtigen Temperaturen lockt.



*Los Angeles, die zweitgrößte Metropole der USA, ist ein urbaner Kosmos von unglaublicher Vielfalt und Dynamik, der sich auf keinen einfachen Nenner bringen lässt*

## Kulturelle Schatztruhen

Kaliforniens faszinierendes Weltstadttrio verdankt seinen Ruf nicht nur unterschiedlichen Einwandererkulturen und Lebensstilen, sondern ebenfalls einer Fülle an Sehenswürdigkeiten, einer innovativen Gastro-Szene und einem coolen Nachtleben. In wachsendem Maße setzen diese Metropolen aber auch auf breit gefächerte kulturelle Angebote. So ist es Los Angeles gelungen, sein auf Film, Strand und Glamour errichtetes Image durch Kultur weiter aufzuwerten. Kulturelle Institutionen wie das Getty Museum, die Walt Disney Concert Hall und das Kunstmuseum The Broad haben hierzu wesentlich beigetragen. Manche behaupten, die Stadt der Engel sei auf dem besten Wege, San Francisco den Rang der Kulturhauptstadt Kaliforniens streitig zu machen. Dagegen wehrt sich die multikulturelle Bevölkerung der Stadt am Goldenen Tor mit einem schillernden Angebot an Konzerten, Opern, Musicals, Theatern, Ausstellungen und Museen. Streetart-Künst-

ler tragen mit großflächigen Wandmalereien hauptsächlich im Mission District zum kulturellen Potpourri bei.

## Individuell auf Kalifornientour

Weil der öffentliche Nah- und Fernverkehr in den USA aufgrund der großen Entfernungen weitaus weniger effektiv ist als in Europa, ist ein Mietwagen für eine Kalifornienreise nahezu unverzichtbar. Ausgenommen sind lediglich Trips in die drei großen Städte. Mietstationen gibt es in jeder größeren Stadt und Autos stehen in jeder Preisklasse zur Verfügung. Am besten reserviert man sich ein Fahrzeug bereits zu Hause.

In den dichter besiedelten Regionen entlang der Küste kann man das Eisenbahn- und Busnetz in Anspruch nehmen. San Francisco, Los Angeles und San Diego verfügen über zum Teil noch im Ausbau begriffene U-Bahn- bzw. Straßenbahn- und Bussysteme.

## Organisiert reisen

Bequem reisen kann man mit einem Pauschalarrangement inklusive professioneller Reiseleitung, weil man sich organisatorisch um nichts kümmern muss und Sprachbarrieren kein Hindernis bilden. Auch sind solche Reisen in der Regel gut gegen alle Eventualitäten abgesichert. Der Nachteil: Der fixe Reiseplan bietet nur wenige Möglichkeiten zur individuellen Gestaltung. In Deutschland existieren zahlreiche Anbieter, die sich auf USA-Reisen spezialisiert haben. Sie organisieren sowohl Gruppenreisen mit deutschsprachiger Begleitung wie auch Individualtrips mit allen Reservierungen.

## Das Wetter führt Regie

Ebenso wie die Einheimischen, bekommen auch Touristen die Folgen des Klimawandels zu spüren. Mitte der 2010er-Jahre waren zunächst weite Teile der Westküste von einer anhaltenden Dürre betroffen. Die Wasserspiegel der Stauseen sind auf alarmierende Tiefststände gefallen. Eine Situation, die das System Kalifornien in Frage stellt, denn viele Städte sind

auf die künstliche Zufuhr von Wasser angewiesen. Nicht nur Wüstensiedlungen wie Palm Springs oder Las Vegas im benachbarten Nevada, sondern auch die Megalopolis Los Angeles sind nur mithilfe von Kanälen überlebensfähig.

2017 hat sich die Lage vorübergehend etwas entspannt: Als in der Sierra Nevada plötzlich Rekordmengen an Schnee fielen, füllten sich die Wasserreservoirs wieder. Doch der langjährige Pegeldurchschnitt ist noch lange nicht erreicht, was für den Tourismus sichtbare und praktische Folgen hat: An den Ufern von Lake Trinity oder Lake Shastna zeichnen sich die Wasserstände vergangener Zeiten ab. So werden sie zu einem sichtbaren Mahnmal für den fortschreitenden Veränderungsprozess. Anbieter von Wildwassertouren oder Hausbootverleihe müssen derweil gar um ihre Existenz fürchten.

Die stärkeren Niederschläge scheinen ohnehin nur ein kurzes Intermezzo gewesen zu sein. In den jüngsten Sommern waren es abermals Hitze und Waldbrände, die Kalifornien fest im Griff hatten. Vor einem weltweiten Publikum haben die Flammen dabei nicht selten ganze Häuserblocks an den Rändern von Los Angeles und anderen Städten verschlungen.

## WICHTIGE FRAGEN VOR DER REISE

Wie bekomme ich vor Reiseantritt die obligatorische **Einreiseerlaubnis**? s. S. 72

Welche **Dokumente** braucht man für die Einreise und beim Reisen? s. S. 72

Welches **Budget** muss ich für einen Kalifornienurlaub einplanen? s. S. 112

Ist heute noch **Bargeld** erforderlich oder genügen Kreditkarten? s. S. 102

Welche **Kleidung** muss in den Koffer? s. S. 99, 104

Welche **Rundreisen** bieten sich für unterschiedlich lange Urlaube an? s. S. 20

Wie reist man mit Bahn und Bus bzw. mit öffentlichen Verkehrsmitteln und für welche Exkursionen ist ein **Mietwagen** zu empfehlen? s. S. 13, 73

Wie informiert man sich über das **Wetter**? s. S. 105

Wie steht es um die **Sicherheit** im Land? Welche Vorkehrungen sollte man treffen? s. S. 112

# Planungshilfe für Ihre Reise



## Angaben zur Zeitplanung

Bei den folgenden Zeitangaben für die Reise handelt es sich um Empfehlungswerte für Reisende, die ihr Zeitbudget eher knapp kalkulieren.



Kulturerlebnis



Naturerlebnis

## Die Kapitel in diesem Buch

- 1. Los Angeles und Umgebung:** S. 119
- 2. San Diego und Umgebung:** S. 193
- 3. Kalifornische Wüsten und Las Vegas:** S. 233
- 4. Zwischen Los Angeles und San Francisco:** S. 285
- 5. Central Valley und Sierra Nevada:** S. 325
- 6. San Francisco und die Bay Area:** S. 357
- 7. Nordkalifornien:** S. 411

---

## 1. Los Angeles und Umgebung

Amerikas zweitgrößte Stadt trägt den Titel Megacity nicht zu Unrecht. Zum Ballungsraum gehören magische Namen wie Hollywood, Beverly Hills und Santa Monica. Immer noch gilt die Stadt der Engel als weltweiter Mittelpunkt der Filmindustrie als Wiege des amerikanischen Traums. Mehr als 160 unterschiedliche Bevölkerungsgruppen, die sich diesen Traum verwirklichen wollen, haben L. A. in ein ethnisches und multinationales Puzzle verwandelt. Dabei ist die Stadt immer mehr zu einem Hotspot für renommierte Kultureinrichtungen geworden.

### Los Angeles

**Gut zu wissen:** Los Angeles ist zu groß, um sich innerhalb weniger Tage einen Überblick über die gesamte Stadt zu verschaffen. Am besten wählt man bestimmte Gegenden wie Hollywood, Downtown und Beverly Hills aus. Unsichere Gebiete wie South Central und East Los Angeles sollte man tunlichst meiden.

### Zeitplanung

Los Angeles: ca. 3 Tage  
Disneyland und Universal Studios: 2–3 Tage

**Empfehlung:** Will man L. A. eher von seiner beschaulichen Seite kennenlernen, bietet sich die Pazifikküste zwischen Santa Monica und Long Beach an, wo im Hochsommer angenehmere Temperaturen herrschen. Ein Hingucker ist vor allem Venice Beach mit seiner betont kuriosen Strandpromenade.

---

## 2. San Diego und Umgebung

Grandiose Küstenlage, historisches Stadtzentrum, endlose Sandstrände und ganzjährig mediterranes Klima zählen zu den Markenzeichen der 1,4 Mio. Einwohner großen

Metropole fast an der mexikanischen Grenze. Hinzu kommen Attraktionen wie der San Diego Zoo, der zum Partyviertel transformierte Gaslight District und die grüne Stadtoase Balboa Park mit ihren Museen. Trotz ihrer Größe herrscht in der Stadt eine angenehm lockere Atmosphäre.

### Das Stadtzentrum von San Diego

**Gut zu wissen:** Ein lohnender Ausflug führt auf die Point Loma Peninsula, die den Hafen von San Diego nahezu vollständig vom offenen Meer trennt. Von dem Felsrücken hat man einen wunderbaren Blick und kann in den ersten Monaten des Jahres sogar Wale beobachten. Zum Baden sind am ehesten die Strände auf der Coronado-Halbinsel geeignet.

### Zeitplanung

San Diego: ca. 2–3 Tage

**Nicht verpassen:** Die Nachbargemeinde La Jolla renommiert nicht nur mit hochkarätigen Geschäften und exklusiven Villen, sondern auch mit einer zerklüfteten Steilküste, der man auf dem windgebürsteten Coast Walk folgen kann – stets mit Blick auf den Pazifik. Am sogenannten Childrens' Pool sonnen sich Hunderte Robben und Seelöwen am Sandstrand einer kleinen Bucht.

---

## 3. Kalifornische Wüsten und Las Vegas

Große Teile des Südostens liegen in der heißen Mojave- und Sonora-Wüste, die über die Landesgrenze nach Arizona und Nevada reicht. Populäre Ziele sind der Death Valley National Park mit der tiefsten Stelle der westlichen Hemisphäre, der Joshua Tree National Park und der Anza-Borrego Desert State Park. Selbst in der Stadtoase Palm Springs im Coachella Valley spürt man den heißen Atem der Wüste. Las Vegas (Nevada) hingegen macht mit klimatisierten Glücksspieltempeln, Hotels und Entertainment ver-

gessen, dass Fun City mitten im staubtrockenen Niemandsland liegt.



- *Anza-Borrego Desert State Park*
- *Joshua Tree National Park*
- *Death Valley National Park*

**Gut zu wissen:** Die sehenswerten Wüstenregionen Kaliforniens sind durch Straßen größtenteils gut erschlossen und per Mietwagen relativ einfach zu besuchen. Beste Reisezeit sind Frühjahr (Blütezeit vieler Kakteen und Wildblumen) und Herbst wegen der erträglicheren Temperaturen.

### Zeitplanung

Wüstenrundreise: ca. 10 Tage

**Lohnende Ausflüge:** Am Stadtrand von Palm Springs liegen mit den Indian Canyons drei attraktive Ziele, die sich für eintägige Wanderungen eignen. Wer sich in Las Vegas vom Amüsierummel und jaulenden Spielautomaten erholen will, kann einen Tagesausflug in das ca. 60 Meilen entfernte Valley of Fire unternehmen – eine berückende Open-Air-Galerie mit fantastischen Felsformationen und vielen Hikingtrails.

---

## 4. Zwischen Los Angeles und San Francisco

»Das schönste Zusammentreffen von Land und Meer« nannte der Autor des berühmten Romans »Die Schatzinsel«, Robert Louis Stevenson, die Landschaft von Big Sur, dem bekanntesten Küstenabschnitt zwischen Los Angeles und San Francisco. Der Pazifiksaum glänzt auch auf anderen Abschnitten mit schroffen Klippen, sandigen Passagen und traumhaften Buchten. Pulsierendes Stadtleben findet man entlang der kalifornischen Zentralküste höchstens in Monterey, Santa Barbara und Ventura.



- *Hearst Castle*
- *Monterey*

**Gut zu wissen:** Für Selbstfahrer bietet sich der größtenteils direkt an der dramatischen Küste verlaufende Panorama-Highway 1/101 an (450 Meilen). An der Big-Sur-Küste ist er wegen gelegentlicher Erdbeben immer wieder mal gesperrt.

### Zeitplanung

Küstenroute: min. 3 Tage  
Inlandsroute Interstate 5: 1 Tag

**Das lohnt sich:** Im Schutzgebiet Año Nuevo State Park lohnen sich Führungen in das Refugium von Tausenden Seeelefanten. Empfindliche Nasen verzichten allerdings besser auf die Tour. Ein zweiter Beobachtungspunkt ist Piedras Blancas nördlich von San Simeon, wo die Tiere direkt neben dem Parkplatz eine temporäre Auszeit vom Leben im Meer nehmen.

---

## 5. Central Valley und Sierra Nevada

Auf 600 km Länge zieht sich das Central Valley zwischen Küstengebirge und Sierra Nevada durch den Golden State, eines der produktivsten Agrargebiete der USA. Die Plantagen sind zum Teil so groß, dass sie per Hubschrauber bewirtschaftet werden müssen. Vom Talboden steigt das Terrain zur über 4000 m hohen Sierra Nevada mit den Nationalparks Yosemite und Sequoia & Kings Canyon an.



- *Sacramento*
- *Bodie*



- *Yosemite National Park*
- *Mono Lake*

**Gut zu wissen:** Der Jahrhundertregen im Winter 2016/2017 hat dem Wassersport im Central Valley wieder auf die Sprünge geholfen. In den größten Städten, Fresno, Stockton und Bakersfield, bieten sich auch Museen, Festivals und Veranstaltungen an. Im Hochsommer zählen die Nationalparks der Sierra Nevada zu den am stärksten frequentierten touristischen Hotspots.

## Zeitplanung

Central Valley: ca. 3 Tage  
Sierra Nevada: 1 Woche

**Auf keinen Fall auslassen:** Die Schätze der Sierra Nevada zeigen sich vor allem in den stark besuchten Nationalparks Yosemite und Sequoia & Kings Canyon. Reizvolle Wanderwege führen zu Aussichtspunkten und in Gebiete, in denen die letzten Exemplare von gigantischen Mammutbäumen seit über 2000 Jahren ihre Wipfel in den Himmel recken.

## 6. San Francisco und die Bay Area

San Francisco – Amerikas Traumstadt schlecht-hin. Aber was macht eigentlich ihren unnach-ahmlichen Reiz aus? Die fantastische Lage am Goldenen Tor? Oder ihr liberales, aufgeschlo-senes Flair? Jedenfalls punktet die Schöne damit, dass sie wie ein Zauberwürfel ganz unter-schiedliche Eindrücke bietet, je nachdem, welchen der zahlreichen Stadtteile man in Au-genschein nimmt. Auch außerhalb der Stadt bietet das Einzugsgebiet um die San Francisco Bay Sehenswürdigkeiten und Freizeitmöglich-keiten wie Sand am Meer – von der Weinprobe im Napa Valley oder der Stippvisite im Haus-bootquartier in Sausalito bis zur Autotour durch das berühmte Silicon Valley.

### Downtown San Francisco

**Gut zu wissen:** Wer sich einen Überblick über die Stadt verschaffen will, begibt sich am bes-ten auf den sogenannten 49 Mile Drive. Diese gut ausgeschilderte Route wurde geschaffen, um Besuchern die Hauptsehenswürdigkeiten der Stadt, fabelhafte Aussichtspunkte und ihre Historie zu präsentieren. Fährt man die Tour mit dem Mietwagen ab, sollte man min-destens vier Stunden veranschlagen.


## Zeitplanung

San Francisco: 3–4 Tage  
Bay Area: 3 Tage

**Exkursionen:** Naturliebhaber sind im Marin County nördlich der Golden Gate Bridge in den Muir Woods mit Riesenbäumen, am ein-samen Stinson Beach oder auf dem Mount Tamalpais gut aufgehoben. Wer sich eher fürs Stadtleben interessiert, kann einen Kurztrip in die Universitätsstadt Berkeley, nach Oakland oder nach San José unternehmen.

## 7. Nordkalifornien

Von der Sonne-, Sand- und Surfkultur des Sü-dens ist in Nordkalifornien nichts mehr zu spüren. Das Klima ist kühler und regnerischer, die Landschaften sind rauer, die Menschen gelten als bodenständiger und lassen sich mit ihren Landsleuten im Süden ungern in einen Topf werfen. Schaustück des Nordens ist vor



allein die dramatisch zerklüftete Steilküste. Auf der gesamten Länge von fast 400 Meilen gibt es keine einzige Großstadt. Weiter östlich prägen riesige Wälder und das Kaskadengebirge mit malerischen Seen, reißenden Flüssen und den schneebedeckten Vulkanen Mount Shasta und Lassen Peak die Region.



- *Redwood National Park*
- *Lassen Volcanic National Park*
- *Lake Tahoe*

**Gut zu wissen:** Die landschaftlichen Reize der nordkalifornischen Küste sind auch den Filmemachern von Hollywood nicht verborgen geblieben. In und um Bodega Bay drehte Alfred Hitchcock den legendären Thriller »Die Vögel« – einige im Film verwendete Gebäude sind noch präsent. Der Kinoklassiker »Jenseits von Eden« mit James Dean ent-


stand nach dem gleichnamigen Roman von John Steinbeck u. a. an Drehorten im idyllischen Mendocino County, das nach wie vor auf Künstler und Aussteiger magische Anziehungskraft ausübt.

## Zeitplanung

Küstenroute von San Francisco  
nach Crescent City: 3–4 Tage  
Nordkalifornien-Rundreise: 12–14 Tage

**Reizvoller Abstecher:** Zwischen Garberville und Pepperwood lohnt es sich, von der Hauptroute Highway 101 auf die parallel verlaufende Avenue of the Giants abzubiegen. Die 31 Meilen lange Strecke windet sich durch den märchenhaften Humboldt Redwoods State Park mit großen Beständen an gewaltigen Mammutbäumen, die dort bis über 100 m hoch werden.

*Aus der Vision von Ingenieuren wurde San Franciscos Wahrzeichen: die Golden Gate Bridge*



# Vorschläge für Rundreisen

## — Große Kalifornien-Rundreise mit Las Vegas (21 Tage)

**1.–3. Tag:** Ankunft in San Francisco und Stadtbesichtigung.

**4. Tag:** Fahrt durch das Central Valley in den Yosemite National Park.

**5. Tag:** Besichtigungen im Yosemite National Park.

**6. Tag:** Fahrt auf der Tioga-Passstraße über die Sierra Nevada, zum Mono Lake und durch das Owens Valley in den Death Valley National Park.

**7. Tag:** Besichtigungen im Death Valley National Park.

**8. Tag:** Über Shoshone und Pahrump geht es weiter in die Glücksspielmetropole Las Vegas.

**9.–10. Tag:** Unternehmungen in Las Vegas.

**11. Tag:** Wüstenfahrt über Searchlight nach Needles an der historischen Route 66.

**12. Tag:** Auf der Route 66 bis nach Amboy, Weiterfahrt durch den nördlichen Joshua Tree National Park bis nach Palm Springs.

**13. Tag:** Palm Springs und Umgebung.

**14. Tag:** Von Palm Springs nach Los Angeles.

**15.–16. Tag:** Stadtbesichtigung von Los Angeles mit Downtown, Hollywood und Beverly Hills.

**17. Tag:** Weiterfahrt über Santa Monica nach Santa Barbara mit Stadtbesichtigung.

**18. Tag:** Über San Luis Obispo erreicht man das berühmte Hearst Castle bei San Simeon.

**19. Tag:** Autobummel entlang der Traumküste von Big Sur bis nach Monterey.

**20. Tag:** Rückfahrt nach San Francisco über Santa Cruz und Half Moon Bay.

**21. Tag:** Abschied von San Francisco und Rückreise.





## — Nordkalifornien-Rundreise (16 Tage)

- 1.–3. Tag:** Ankunft in San Francisco und Stadtbesichtigung.
- 4. Tag:** Stippvisite im Weinparadies Napa Valley und Sonoma Valley, wo Weingüter zu Besichtigung und Verkostung einladen.
- 5. Tag:** Fahrt von Santa Rosa entlang der dramatischen Pazifikküste über Mendocino nach Fort Bragg.
- 6. Tag:** Durch die Avenue of the Giants geht es ins viktorianische Ferndale und weiter nach Eureka.
- 7. Tag:** Von Eureka bietet sich ein Tagesausflug zu den Mammutbäumen im Redwood National Park bei Orick an.
- 8.–9. Tag:** Im Lassen Volcanic National Park lohnen sich Wanderungen zum Thermalgebiet Bumpass Hell mit seinen blubbernden Schlammlöchern und am Lassen Peak.
- 10.–12. Tag:** Durch die Sierra Nevada führt die Route bis zum idyllischen Lake Tahoe. Auf einer Tagestour kann man das ›blaue Wunder der Sierra‹ umrunden.
- 13. Tag:** In der Nähe des bizarren Mono Lake liegt die malerische Geisterstadt Bodie.
- 14.–15. Tag:** Fahrt über den 3000 m hohen Tioga-Pass ins Zentrum des Yosemite National Park.
- 16. Tag:** Über den südlichen Eingang verlässt man den Nationalpark und fährt durch das Central Valley zurück nach San Francisco.

## — Küstenroute von San Francisco nach San Diego (14 Tage)

- 1.–3. Tag:** Ankunft in San Francisco und Stadtbesichtigung.
- 4. Tag:** Fahrt über San José und Santa Cruz nach Monterey.
- 5. Tag:** Besichtigung der Stadt Monterey und der Monterey Peninsula.
- 6. Tag:** An der Küste entlang geht es durch die paradisiische Landschaft Big Sur und über das luxuriöse Hearst Castle nach San Luis Obispo.
- 7. Tag:** Weiterfahrt nach Santa Barbara; Besichtigung der Stadt und der historischen Mission.
- 8.–10. Tag:** Das weitläufige Los Angeles mit seinen unterschiedlichen Stadtteilen und den Badeorten entlang der Küste steht auf dem Programm.
- 11. Tag:** Von Santa Monica verläuft die Route durch die Bade- und Surforte an der Küste bis nach Carlsbad.
- 12.–14. Tag:** Besichtigung von San Diego, der südlichsten Großstadt von Kalifornien – eventuell mit einem Abstecher nach Tijuana (Mexiko).



# Wissenswertes über Kalifornien

»Doch es gibt einen Baum, der für die Wanderer auf den Pfaden durch die Berge stumm bleibt; er spricht, zweifellos, doch er spricht nur zu den schroffen Häuption der Berge, zum achtsamen Wind und zu den Sternen, die von oben herabblicken: Es ist der Big Tree, der Sequoia.«

Mary Hunter Austin, California: The Land of the Sun (1914)



*Zwischen den riesigen Bäumen  
im Sequoia National Park kommt  
man sich ziemlich klein vor*

# Steckbrief Kalifornien

## Daten und Fakten

**Name:** Kalifornien (Beiname: Golden State)

**Fläche:** 411 012 km<sup>2</sup>. Der Staat erstreckt sich in Nord-Süd-Richtung über eine Länge von ca. 1260 km, in Ost-West-Richtung über 560 km. Nach Alaska und Texas ist Kalifornien der drittgrößte Bundesstaat.

**Hauptstadt:** Sacramento, 525 000 Einw.

**Größte Städte:** Großraum Los Angeles ungefähr 18 Mio., San Diego 1,4 Mio., San José 984 000, San Francisco 870 000 Einw.

**Amtssprache:** Amerikanisches Englisch

**Einwohner:** 40 Mio.; 77,7 % Weiße, darunter 39,4 % hispanischer Herkunft, 6,4 % Afroamerikaner (Schwarze), 17 % Asiaten, 1,3 % *Native Americans* (Ureinwohner), 0,7 % aus dem pazifischen Raum stammend

**Bevölkerungswachstum:** Zunahme der Gesamtbevölkerung zwischen 2010 und 2020 6,1 % (US-Durchschnitt 7,1 %)

**Lebenserwartung:** Männer: Weiße 75,9, Schwarze 70,9 Jahre; Frauen: Weiße 80,9, Schwarze 77,4 Jahre

**Währung:** US-Dollar (\$). 1 \$ entspricht 100 Cents. Banknoten sind als 1-, 2-, 5, 10-, 20-, 50- und 100-US- $\text{\$}$ -Scheine im Umlauf.



**Zeitzone:** Kalifornien und Nevada liegen in der Pacific Time Zone (MEZ -9 Std.). Vom 2. So im März bis zum 1. So im Nov. gilt die Sommerzeit (die Uhren werden dann um 1 Std. vorgestellt, und zwar von 2 Uhr morgens auf 3 Uhr morgens).

**Landesvorwahl:** 001 (USA)

**Internetkennung:** us

**Landesflagge:** Die kalifornische Flagge ist der historischen Flagge nachempfunden, die am 14. Juni 1846 von US-Siedlern als Zeichen der Revolte gegen die mexikanische Herrschaft in Kalifornien gehisst wurde. Sie zeigt auf weißem Grund (Symbol der Reinheit) über einem roten Streifen (Symbol des Mutes der Kalifornier) einen roten Stern (Emblem für Souveränität), einen Grizzlybären (Kraft) und den Schriftzug »California Republic«.

## Geografie

Extreme Höhenunterschiede von Landesteilen unter Meeresniveau bis auf 4418 m in der Sierra Nevada verdeutlichen die uneinheitliche Topografie. Die Pazifikküste steigt, von einigen Ausnahmen abgesehen, unmittelbar zum Gebirge an. Weiter östlich schließt sich das 640 km lange und etwa 80 km breite Central Valley mit riesigen, künstlich bewässerten Kulturen an, die zu den produktiv-

ten Agrarregionen der USA zählen. Während nach Nordkalifornien das Kaskadengebirge hineinragt, bildet auf dem restlichen Staatsgebiet die in Nord-Süd-Richtung verlaufende Sierra Nevada das steinerne Rückgrat. Die Gebirgskette endet auf der Höhe von Bakersfield und macht weiter südlich der bis an die mexikanische Grenze und den Colorado River reichenden Mojave- bzw. Sonora-Wüste Platz.

## Geschichte

Wann die ersten Menschen an der amerikanischen Westküste auftauchten, lässt sich nicht exakt datieren. Wahrscheinlich lebten prähistorische Chumash-Stämme schon vor mehr als 11 000 Jahren auf den vor der Küste liegenden Channel Islands. Die dokumentierte Geschichte beginnt erst mit den Erkundungen der Küstengewässer durch Seefahrer in spanischen Diensten. Im 19. Jh. noch von Mexiko verwaltetes Territorium, weckte Kalifornien im Zuge der großen Westwärtsbewegung und der Entdeckung von Gold 1848 das Interesse der Politik und wurde 1850 zum 31. US-Bundesstaat.

Während des Zweiten Weltkrieges ließen sich zahlreiche Rüstungskonzerne in Kalifornien nieder, und das Pentagon pumpte während des Kalten Krieges riesige Summen in diesen Wirtschaftssektor. Standen die 1960er-Jahre ganz im Zeichen des Jugend- und Studentenprotestes an den Universitäten und der Flower-Power-Bewegung in San Francisco, so setzte in den folgenden Jahrzehnten die Hightech-Revolution im Silicon Valley neue Maßstäbe in der elektronischen Datenverarbeitung.

## Staat und Politik

Kein anderer Bundesstaat hat traditionell so eigenwillige Wähler wie Kalifornien – kein Wunder in Anbetracht der multikulturellen Bevölkerung, der legalen und illegalen Einwanderer und der äußerst bunten ethnischen und sprachlichen Mischung.

An der Spitze der kalifornischen Exekutive steht der Gouverneur, der auf vier Jahre direkt vom Volk gewählt wird und sich nur einmal in Folge zur Wiederwahl stellen kann. Seit 2019 bekleidet der Demokrat Gavin Newsom (geb. 1967), der sich zuvor einen Namen als Geschäftsmann gemacht hat, das Amt des Gouverneurs. Politische Erfahrungen konnte er bereits als Vizegouverneur und als Bürgermeister von San Francisco

sammeln. Zu seinen größten wiederkehrenden Herausforderungen gehört die Genehmigung des notorisch klammen Haushalts.

## Wirtschaft und Tourismus

Kalifornien ist ein wichtiger Rohstoffproduzent. Neben Erdöl und Erdgas verfügt das Land über Quecksilber, Wolfram, Kies, Kupfer- und Eisenerze. Von Bedeutung sind außerdem die Land- und Forstwirtschaft. Der Golden State deckt ca. 25 % des Obst- und Gemüsekonsums und etwa ein Zehntel des Nutzholzbedarfs in den gesamten USA ab. Im produzierenden Gewerbe sind außerdem die Luft- und Raumfahrtindustrie sowie die Computer- und Elektronikindustrie mit Schwerpunkt im Silicon Valley ausschlaggebend. Jährlich besuchen Kalifornien etwa 260 (2022) Mio. Menschen, die zusammen etwa 138 Mrd. \$ in die Kassen des Staates spülen.

Unter den jährlich ca. 17 Mio. ausländischen Touristen, die nach Kalifornien reisen, bilden Mexikaner mit 7,8 Mio. die größte Gruppe, gefolgt von Kanadiern mit 1,5 Mio. Die meisten nicht aus Nord- oder Südamerika stammenden Reisenden kommen aus China (1,16 Mio.), aus Großbritannien (700 000) und aus Australien 610 000. Die Zahl deutscher Touristen beläuft sich durchschnittlich auf ca. 436 000 pro Jahr.

## Bevölkerung und Religion

Bemerkenswert in der Bevölkerungsstruktur ist die Tatsache, dass etwa ein Drittel der kalifornischen Einwohner zu Hause eine andere Sprache als Englisch spricht. Mit über 30 % ist die Zahl der Single-Haushalte überdurchschnittlich hoch. Mehr Menschen als in jedem anderen US-Bundesstaat gehören der römisch-katholischen Kirche an. Außerdem besitzt Kalifornien eine schnell wachsende muslimische Bevölkerung und eine große jüdische Gemeinde; ca. 40 % aller Buddhisten in den USA leben in Südkalifornien.

# Natur und Umwelt

---

**An seinen natürlichen Voraussetzungen gemessen ist Kalifornien ein echter Allrounder. 2000 km Pazifikküste, majestätische Hochgebirge, Wüsten mit trockenen Salzflächen, traumhafte Täler, geheimnisvolle Seen, Wasserfälle, Wälder mit gigantischen Mammutbäumen, blühende Kakteen und Wildblumenwiesen statten den Golden State mit allem aus, was ein unvergleichliches Naturparadies ausmacht.**

## Superlativ Kalifornien

Den USA wird nicht zu Unrecht ein gewisser Hang zu Übertreibungen nachgesagt. Wenn Kalifornien sich unter Hinweis auf seine Natur als ›Land der Superlative‹ brüstet, hat das mit Vorspiegelung falscher Tatsachen allerdings nichts zu tun, sondern entspricht der Realität. Innerhalb seiner Landesgrenzen liegt mit dem 4418 m hohen Mount Whitney der höchste Gipfel auf dem zusammenhängenden US-Staatsgebiet. Luftlinie ist er nur etwa 120 Meilen vom Death Valley entfernt, der mit -86 m tiefsten Stelle der westlichen Hemisphäre. Aber nicht nur topografisch, sondern auch klimatisch ist die Gegend eine Ausnahmeerscheinung. 1913 stellte das Todestal mit 56,7 °C einen Hitzeweltrekord auf, der mittlerweile von der World Meteorological Organization, der Klimaorganisation der UN, bestätigt wurde.

Damit erschöpft sich die rekordverdächtige Naturlandschaft Kaliforniens keineswegs. An seiner Nordküste stehen in den Überresten alter Redwoodwälder die höchsten Bäume der Erde (s. Thema S. 426). Sie werden nachweislich über 2000 Jahre alt, bleiben damit aber noch weit hinter den bis zu 5000 Jahre alten Grannenkiefern (*Pinus aristata*) zurück, die auf amerikanischem Boden u. a. in den White Mountains an der Ostflanke des Owens Valley nach heutigem Wissensstand ein einsames Dasein als älteste Lebewesen überhaupt fristen.

## Klima

So wenig einheitlich und so abwechslungsreich wie die Landschaft ist auch das kalifornische Klima. Generell sind die Winter in der nördlichen Landeshälfte und im Bergland strenger als im Süden und an der Küste, wo die Nähe des Meeres eine ausgleichende Wirkung entfaltet und mediterrane Verhältnisse schafft. Das ist deutlich zu spüren, wenn man im Sommer von San Francisco über das Küstengebirge ins Central Valley fährt, wo die Temperaturen regelmäßig um einige Grad höher liegen. In der kalten Jahreszeit fällt in der Bay-Metropole so gut wie nie Schnee, während in der Cascade Range und in der Sierra Nevada die weiße Pracht trotz Klimawandel noch relativ üppig ausfällt und die Gegend etwa um den Lake Tahoe und um Mammoth Lakes zu populären Skigebieten macht.

In San Francisco beginnt die Regensaison im November und dauert bis März. Niederschlagsarm sind die Monate April bis Oktober mit September und Oktober als der wärmsten Zeit des Jahres. Die durchschnittliche Jahrestemperatur beträgt ca. 17 °C, doch ist die Bay Area dafür bekannt, dass es viele unterschiedliche Klimatischen gibt.

Im Hinterland der südkalifornischen Küste dehnen sich große Wüstenlandschaften aus, in denen man im Winter, Frühjahr und Herbst viel angenehmere Temperaturen antrifft als im brütend heißen Hochsommer. Selbst an



*Sonne satt – kein Wunder, dass Kalifornien in Sachen erneuerbare Energie ganz weit vorn liegt. Ein Gesetzentwurf sieht vor, dass künftig alle Neubauten über Solaranlagen verfügen sollen*

Weihnachten kann man im Coachella Valley in Straßenlokalen im Freien sitzen, wo um ihre Gäste besorgte Wirte abends zwecks heimelig-kuscheliger Atmosphäre allerdings Heizstrahler in Betrieb nehmen.

## Wald- und Buschbrände

In seinem Kultsong »It Never Rains In Southern California« räumte Albert Hammond mit dem Trugschluss auf, dass es im südlichen Kalifornien nie regnet: »Es gießt, Mann, es gießt« – das war 1972. Kenner des Film Noir können das bestätigen, wobei es in Südkalifornien immer so war, dass sich ergiebige Niederschläge auf die Wintermonate beschränkt haben.

Was sich in den vergangenen anderthalb Jahrzehnten in Kalifornien abgespielt hat, führen Experten auf zweierlei Phänomene zurück. Zum einen ist da der Klimawandel, den die Menschen in Kalifornien deutlich ernster nehmen als in anderen Regionen der USA, schließlich werden sie mit den Auswirkungen auf teils drastische Art und Weise konfrontiert. Dürreperioden, Wasserknappheit und Waldbrände wurden bereits erwähnt. Doch neben

der Klimaveränderung macht sich auch ein weiteres Wetterphänomen bemerkbar, das als El Niño bekannt ist und seinerseits einen erheblichen Einfluss vor allem auf die Niederschlagsmengen ausübt: Infolge von unterschiedlichen Strömungen wärmt sich der Pazifische Ozean vor der Küste Südamerikas in regelmäßigen Abständen mehr als sonst üblich auf. In diesen Jahren fällt auch in Kalifornien zum Teil erheblich mehr Niederschlag. Heftige Erdbeben in den Küstenregionen und Lawinen in den Bergen sind die Folge.

## Naturparks

Amerikas landschaftliche Kronjuwelen liegen über den Kontinent verstreut wie achtlos hingeworfene Edelsteine. Neben 63 Nationalparks verwaltet der dem Innenministerium unterstehende National Park Service (NPS) über 350 weitere Naturschutzgebiete. Während in manchen anderen US-Bundesstaaten Nationalparks dünn gesät sind, liegen außer in Alaska in keinem Staat mehr Flächenparks als in Kalifornien.

## Wassernotstand im Sonnenland

Der Klimawandel bedroht nicht nur Küstenstädte durch steigende Meeresspiegel. Wissenschaftler glauben, dass er auch Ursache für die Austrocknung des amerikanischen Westens ist. In der zweiten Hälfte dieses Jahrhunderts, so die Prognosen, werden die Gebirge bis zu 70 % ihrer weißen Pracht eingebüßt haben. Schon jetzt fällt in der Sierra Nevada deutlich weniger Schnee. Die Folge: Wassermangel in der gesamten Region.



**D**as Problem ist nicht neu. Schon zu Beginn des 20. Jh. wusste man in Los Angeles, dass der Ballungsraum in einem Trockengebiet liegt, dessen Niederschläge für die Wasserversorgung nur zu einem Bruchteil aufkommen können. Das Wasserwirtschaftsamt ließ am Rand der Sierra Nevada liegende Seen anzapfen und das dringend erforderliche Nass über lange Aquädukte an die Pazifikküste transportieren. Im Owens Valley kaufte die Behörde über Strohmannen Land auf, um sich in den Besitz der damit verbundenen Wasserrechte zu bringen, was einen blutigen Krieg auslöste. Der Owens Lake am Ostrand der Sierra Nevada wurde auf diese Weise schon in den 1930er-Jahren in einen Salzsumpf verwandelt. Dem Mono Lake wäre dasselbe Schicksal beschieden gewesen, hätten nicht Umweltschützer gegen die allzu kurzfristigen Wasserpraktiken erfolgreich prozessiert.

**D**ie heutige Wasserkrise hat sich im Unterschied zu damals um weitere Probleme verschärft. Wissenschaftler gehen davon aus, dass die Auswirkungen der globalen Erwärmung heute mit einer periodischen Trockenphase zusammentreffen. Solche Dürrezeiten wurden durch Baumringanalysen schon in vergangenen Jahrhunderten nachgewiesen. Schätzungen zufolge wird die kalifornische Bevölkerung von heute 40 Mio. bis zum Jahr 2050 um einige Millionen Menschen weiter zunehmen, wodurch sich das Wasserangebot für die Gesamtbevölkerung weiter reduzieren wird. Wenn sich anbahnt, dass das Grundwasser immer weniger hergibt, dürfte zuerst das Zeitalter üppig gefüllter Pools in Wüstenstädten wie Palm Springs der Vergangenheit angehören.

Zu den weiteren Krisenszenarien gehören wachsende Versorgungsengpässe, Konflikte zwischen regionalen Bundesstaaten über Wasseranteile, der Niedergang der Landwirtschaft und im schlimmsten Fall Massenabwanderungen aus den trockenen Gebieten in andere Landesteile. Ein Vorbote dieser Entwicklung ist das stagnierende Bevölkerungswachstum, das Kalifornien seit einigen Jahren erlebt. Noch hat dies keine Folgen für die ökonomische und politische Großmacht. Doch da Wachstum im amerikanischen Weltbild einen zentralen Stellenwert einnimmt, stellt sich die Frage, ob sich auf Dauer nicht Konkurrenz in einem weniger anfälligen Umfeld aufstellen wird. Eine langfristige, nachhaltige Ideallösung für das Wasserproblem ist jedenfalls nicht in Sicht.

Unter den acht Naturschutzreservaten ist der Yosemite National Park das berühmteste und am stärksten frequentierte – eine beeindruckende Berglandschaft im Herzen der Sierra Nevada. Touristisches Zentrum ist das vom Merced River durchflossene Yosemite Valley, das seinem Beinamen ›das unvergleichliche Tal‹ mit Wasserfällen, Klettergebieten und dem Wahrzeichen Half Dome alle Ehre macht. Seine Popularität hat allerdings eine Schattenseite. Die durch Menschenmassen verursachten Schäden wie zertrampelte Wiesen, geknickte Äste, weggeworfener Müll und überstrapazierte Wege sind unübersehbar. An Sommerwochenenden geht es auf den Parkplätzen manchmal zu wie in Disneyland.

Im nördlichen Kalifornien liegen zwei Nationalparks. Im Zentrum des Lassen Volcanic National Park in der Cascade Range im Landesinnern erhebt sich mit dem 3187 m hohen Lassen Peak ein Vulkan, an dessen Flanken hie und da Schlammflöcher brodeln und an die letzten Ausbrüche in den 1920er-Jahren erinnern. Der Redwood National Park an der Küste schützt einen Flickenteppich aus Waldgebieten, in denen die mächtigsten Bäume der Erde von Holzfällertrupps verschont geblieben sind.

Auch die Mammutbaumbestände in der Sierra Nevada fielen im 19. Jh. teilweise dem Holz hunger der wachsenden Städte zum Opfer. Im Sequoia und Kings Canyon National Park versammeln manche Gebiete einige der größten Exemplare wie den berühmten Sherman Tree mit einem Stammvolumen von 1486 m<sup>3</sup> und einem Gewicht von 1256 t. Dass die Industrie an den Giganten großes Interesse hatte und immer noch hat, ist verständlich. Das Holz ist nicht nur stabil und elastisch, sondern besitzt auch einen hohen Anteil von Gerbsäure, der es gegen Insektenfraß und Pilzbefall quasi immun macht. Außerdem reichte häufig ein einziger Stamm, um ein ganzes Haus zu bauen.

Zwei Nationalparks hatten bis in die 1990er-Jahre den Status von *National Monuments*, wurden dann aber zu Nationalparks erklärt. Im Death Valley National Park liegt von fantastischen Mondlandschaften, Dünen und verkrusteten Salzflächen umgeben die tief-

te Stelle der westlichen Hemisphäre mit 86 m unter dem Meeresspiegel. Der Joshua Tree National Park ist ebenfalls ein Wüstenpark. Er bekam seinen Namen von den hübschen Joshua Trees, die im höher gelegenen Parkteil ganze Wälder bilden.

Der einzige ›exterritoriale‹ Nationalpark Kaliforniens auf den Channel Islands begnügt sich mit etwa sechs Dutzend Pflanzenarten, von denen einige nur auf bestimmten Eilanden vorkommen. Das 1980 geschaffene Reservat erstreckt sich über fünf der Channel Islands, die hauptsächlich Seelöwen, Seehunden sowie Seevögeln als Refugium dienen. Da die Inseln nur per Schiff erreichbar sind, hält sich der Besucherstrom in Grenzen.

## Flora und Fauna

Auf kalifornischem Territorium sind rund 5200 Pflanzenarten heimisch, von denen ungefähr ein Drittel nur im Golden State vorkommt. Damit ist Kalifornien auf dem zusammenhängenden Staatsgebiet der USA der Bundesstaat mit der größten Biodiversität. Unter den endemischen Pflanzen spielen die Redwoods und Sequoias mit ihren gewaltigen Höhen und Stammumfängen eine wahrhaft herausragende Rolle (s. Thema S. 426).

Die Torrey Pine (*Pinus torreyana*) kommt nur noch in winzigen Nischen in La Jolla nördlich von San Diego und auf der zu den Channel Islands gehörenden Insel Santa Rosa vor. Wunderschöne Exemplare der Kalifornischen Fächerpalme (*Washingtonia filifera*) stehen in den sogenannten Indianercanyons bei Palm Springs.

## Leben in der Wüste

In manchen Teilen des amerikanischen Südwestens, vor allem im Joshua Tree National Park und in anderen Teilen der Mojave-Wüste, sorgt der Joshua Tree (*Yucca brevifolia*), ein naher Verwandter der Lilienfamilie, für fotogene Landschaften. Die Art kommt nur in Wüstengebieten zwischen 750 und 1500 m Höhe vor. Joshua Trees sind frosttolerant und

benötigen Kälteperioden für ein gesundes Wachstum. Für das Überleben in der heißen Wüste sind sie bestens ausgestattet. Die relativ kleinen, spitzen Blätter verhindern großen Wasserverlust, und selbst längere Trockenperioden überstehen die Bäume ohne nennenswerten Schaden.

Ein Überlebenskünstler in der Wüste ist auch der weit verbreitete Kreosote-Busch (*Larrea tridentata*). Um seinen Wasserhaushalt zu kontrollieren sowie das Eindringen von Hitze und ultraviolettem Licht zu verhindern, sind seine Blätter von einer Wachsschicht überzogen. Die grünen Teile des Busches enthalten zudem so übel schmeckende Stoffe, dass sich kein Tier an sie heranwagt. Nach Regenfällen liegt meist ein eigenartiger Desinfektionsmittelgeruch über Wüstenstrichen, in denen der Kreosote-Busch heimisch ist. In Mexiko trägt er deshalb den Namen *hediondilla* (kleiner Stinker).

Zur dekorativen Wüstenszenerie tragen mehrere unterschiedliche Yucca-Arten bei. Manche Tiere machen sich zwar im Frühjahr über die Blüten der Pflanzen her, die Blätter aber werden tunlichst vermieden, weil sie einerseits mit nadelfeinen Spitzen ausgestattet und zum anderen mit einer wachsähnlichen Substanz überzogen sind, die selbst einem tierischen Maul nicht mundet. Wildschweine leisten an Yuccas ganze Arbeit. Mit scharfen Hufen graben sie die Pflanzen aus, um ungefährdet an die unteren Blätterstängel heranzukommen. Eine besondere Yucca-Art ist unter dem Namen Seifenbaum-Yucca (*Yucca elata*) bekannt. Sie verdankt ihren Namen dem Wurzelwerk, das schon von den amerikanischen Ureinwohnern als eine Art Shampoo für die Haarwäsche verwendet wurde. Aus den zerquetschten Blättern gewannen die indigenen Völker Fasern zur Herstellung von Seilen.

### Pflanzen-→Schutz

Die Blätter des Brittlebush (*Encelia farinosa*) schützen sich durch haarigen Bewuchs gegen die Austrocknung; andere Pflanzen wiederum rollen ihre Blätter ein, um der Hitze



keine Angriffsfläche zu geben. Nicht weniger schlau haben sich die häufig nachtaktiven Tiere auf die Umgebung eingestellt. Was die Kängururatte an Wasser benötigt, ringt sie selbst dem trockensten Samenkern ab. Der Wüstenfuchs hingegen, ihr natürlicher Feind, deckt seinen Bedarf an Flüssigkeit hauptsächlich durch seine Beutetiere. Die selten gewordenen Dickhornschafe halten sich nur in den höher gelegenen Bergregionen auf, wo in der Regel genügend Wasser vorhanden ist.



*Nach ihnen wurde ein ganzer Nationalpark benannt: Joshua Trees, Vertreter einer Palmliilienart*

Ein hübscher ›Bewohner‹ der südkalifornischen Wüsten ist der Teddybear Cholla (*Opuntia bigelowii*). Aus der Ferne sieht er mit seinem dichten, gelblich-grünen Stachelfell aus wie ein Teddybär. Aus der Nähe betrachtet entpuppt sich das ›Fell‹ als äußerst wirksamer Stachelpanzer. Die einzelnen ›Gliedermaßen‹ scheinen nur sehr lose miteinander verbunden zu sein. Aus abgefallenen ›Ärmchen‹ wachsen neue Exemplare, welche die Elternpflanzen mit einer fast unüberwindbaren Barriere umgeben. Stacheln durchdrin-

gen Sohlen von Sportschuhen so leicht wie ein Messer einen weichen Käse.

## Könige der Lüfte

Eine gute Nachricht ist, dass mit dem Weißkopfseeadler das Wappentier der USA von der Liste der bedrohten Tierarten genommen werden konnte. Mit Entsetzen hatten Naturschutzbehörden 1963 festgestellt, dass es im ganzen Land nur noch 400 nistende Paare dieser imposanten Greifvögel gab. Nach über 40-jährigen

Schutzmaßnahmen fällt die Statistik positiver aus, nun kreisen wieder über 316 000 Adler in den Lüften der USA.

Noch stärker gefährdet war in den letzten Jahrzehnten der Kalifornische Kondor (*Gymnogyps californicus*). Der urzeitliche Aasfresser mit orangerot gefärbtem, nacktem Kopf wird bis zu 13,5 kg schwer und imponiert durch eine gewaltige Flügelspannweite von über 3 m. Bereits in den 1950er-Jahren wurden Naturschützer darauf aufmerksam, dass die Kondorbestände in Kalifornien rückläufig waren. Bis in die 1980er-Jahre setzte sich dieser Prozess fort, bis private Gruppen spezielle Zuchtprogramme mit gefangenen Kondor-Pärchen in Angriff nahmen. Weltweit soll es heute sowohl in Zoos als auch in Freiheit ca. 500 der Riesenvögel geben, 180 davon in Kalifornien, hauptsächlich im Los Padres National Forest und im Pinnacles National Park im Salinas Valley.

In der Vergangenheit wurde vielen dieser Vögel zum Verhängnis, dass sie sich von den Überresten durch Jäger erlegter Tiere ernährten, auf diese Weise Schrotkugeln fraßen und schließlich an Bleivergiftung eingingen. Trotz des Widerstands der Waffenlobby gilt in Kalifornien heute ein Gesetz, das den Gebrauch von bleihaltiger Jagdmunition im Kondorgebiet unter Strafe stellt.

## Meeresbewohner

An vielen Stellen wie etwa im Año Nuevo State Reserve nördlich von Santa Cruz, an der Küste südlich von Big Sur oder in La Jolla kann man zwischen Dezember und März Robben und Seeelefanten beobachten, die sich zur Gründung neuer Familien an geschützten Sandstränden treffen. Seit Jahren suchen sich Seelöwen aber auch stadtnahe Refugien aus, weil sie sich offenbar durch die Nähe von Schaulustigen und Ausflugsverkehr nicht gestört fühlen. Kaliforniens berühmteste See-Löwenkolonie ist seit Ende der 1980er-Jahre am Pier 39 in San Francisco zu Hause, wo sich zu Jahresbeginn manchmal bis zu 600 Tiere um die besten Plätze auf den schwimmenden Bootsstegen balgen. Auf den Holzstützen der

zahlreichen Piers entlang der Küste kann man die pelzigen Riesen häufig beobachten. Neben dem Pier in Fisherman's Wharf in Monterey belagern sie lautstark ein eigens für sie reserviertes Holzfloß.

Zwischen Crescent City im Norden und San Diego im Süden liegen an der Pazifikküste zahlreiche Aussichtspunkte, von denen man zwischen Dezember und März ein Naturschauspiel der besonderen Art verfolgen kann. Um diese Jahreszeit wandern bis zu 26 000 Grauwale von der kalten Bering-See in die warmen Gewässer der Baja California, bekommen dort ihre Jungen und kehren dann mit ihrem Nachwuchs in den hohen Norden zurück. Meist erscheinen die Meeressäuger einzeln oder in kleinen Gruppen und lassen sich nach zwei- bis fünfminütigen Tauchgängen in Tiefen bis zu 40 m wieder an der Wasseroberfläche sehen. Wer sie aus nächster Nähe studieren bzw. fotografieren und Wissenswertes über sie erfahren will, hat dazu bei kommentierten Walbeobachtungstouren die beste Gelegenheit.

## Erdbebengefahr

Der kalifornische Küstenstreifen ist nicht nur ein landschaftliches Glanzlicht, sondern auch ein Katastrophengebiet. Entlang dem sogenannten San-Andreas-Graben verschieben sich Erdkrustenplatten von kontinentaler Größe. Die Pazifische Platte mit dem Stillen Ozean und einem Küstenabschnitt Kaliforniens inklusive Los Angeles driftet jedes Jahr etwa 2,5 cm nach Nordwesten. Die Amerikanische Platte mit dem restlichen Nordamerika samt San Francisco bewegt sich in etwas langsamerem Tempo nach Südosten. Dass es sich bei den Plattenkontakten eher um Begegnungen der unheimlichen Art handelt, bestätigt die Wissenschaft. Erdbebenschreiber zeichnen im Jahresdurchschnitt in Kalifornien ca. 10 000 Klein- und Kleinstbeben auf, wenn sich die Platten auf ihrer Reise in unterschiedliche Richtungen im Bereich der oberen 10 km des Erdmantels verkeilen und dadurch Spannungen und Druckverhältnis-

se aufbauen, die eine tektonische Zeitbombe zum Ticken bringen. 1906 entluden sich urgewaltige Energien in San Francisco bei einem Beben der Stärke 7,8 auf der Richterskala, dem mindestens 3000 Menschen zum Opfer fielen und in dessen Folge mehr als 200 000 Einwohner obdachlos wurden. Auch in jüngerer Vergangenheit gab es mehrere Erdbeben, das letzte große 1989 mit einer Stärke von 6,9 auf der Richterskala, bei dem 63 Menschen umkamen und Schäden in Höhe von ca. 6 Mrd. \$ entstanden.

## Umweltpolitik

Amerika sieht sich häufig der Kritik ausgesetzt, dem Umweltschutz keinen besonders hohen Stellenwert beizumessen. Diesbezüglich ist aber eine Unterscheidung zwischen Großindustrie und Verbraucher angebracht. Unter dem Namen Big Ten firmieren zehn einflussreiche Umweltschutzorganisationen, von denen manche mehrere Millionen Mitglieder haben und in Washington D. C. Lobbyarbeit leisten. Als eine der ersten gründete der aus Schottland stammenden Naturkundler John Muir (1838–1914) im Jahr 1892 den renommierten Sierra Club. Ihm folgten die National Audubon Society, das Nature Conservancy International Headquarter, der World Wildlife Fund und die Wilderness Society, Organisationen, die in den USA jedem Schulkind durch Magazine, Naturführer, Guide Books und Bildbände bekannt sind.

Umfragen zufolge ist einer Mehrheit der US-Bürger das Problem der Umweltverschmutzung durchaus bewusst. Doch nicht immer folgen aus der Problemwahrnehmung praktische Konsequenzen. Als Teil des Programms *Adopt a Highway* übernehmen im ganzen Land Firmen, Organisationen, Klubs und sogar Familien Partnerschaften über bestimmte Straßenabschnitte und halten sie regelmäßig sauber. Wer Zigarettenstummel oder Getränkebüchsen aus dem Auto wirft, outet sich nicht nur als Umweltsünder, sondern wird auch rigoros bestraft. 2022 hat Kalifornien nach mehreren Anläufen als erster US-Bundesstaat beschlossen,

den Einsatz von Plastiktüten in Supermärkten ab 2025 zu verbieten und nur noch kompostierbares Material zu erlauben.

## Vorreiterrolle in Sachen Klimaschutz

Unter dem anfangs belächelten Gouverneur Schwarzenegger schlüpfte Kalifornien in die Rolle eines ökologischen Zugpferdes. Der Governor, wie er scherzhaft wegen seiner früheren filmischen Tätigkeit als Terminator genannt wurde, forcierte während seiner Amtszeit von 2003 bis 2011 eine innovative Klima- und Umweltschutzpolitik, die zumindest in den ersten Jahren die Zustimmung einer breiten Öffentlichkeit fand. Schwarzeneggers Vorhaben waren sogar so populär, dass sich die Regierung in Washington D. C. genötigt sah, auf die eine oder andere Weise darauf zu reagieren. Innovative Konzepte und neue Technologien sollten einerseits dem Klimaschutz dienen, andererseits durch Neuentwicklungen für steigende Investitionen und mehr Arbeitsplätze sorgen.

Dieser Trend hat sich bis in die Gegenwart fortgesetzt. Wann immer in Kalifornien eine bahnbrechende Maßnahme zum Schutze der Umwelt eingeführt wird, ziehen viele (meist demokratisch wählende) Bundesstaaten nach. Ein Phänomen, das nicht selten von einem Innovationsschub begleitet wird. Jüngstes Beispiel ist der Abschied vom Verbrennungsmotor, den das kalifornische Parlament auf das Jahr 2035 datiert hat. Schon zuvor hatte sich die California State Assembly, wie sich das kalifornische Unterhaus nennt, auf ein neues Klimagesetz geeinigt, das innerhalb der Grenzen des Golden State bis zum Jahr 2030 eine Reduzierung der Emissionen um 40 % gegenüber 1990 vorschreibt. Damit hat sich Kalifornien ein Klimaziel gesetzt, das deutlich ehrgeiziger ist als das, was die Vereinigten Staaten als Nation erreichen wollen. Aufgrund der weitreichenden Autonomie der Bundesstaaten konnte auch der bekennende Erderwärmungszweifer Donald Trump nichts an der grünen Ausrichtung ändern.

# Wirtschaft, Soziales und aktuelle Politik

---

**Kaliforniens wirtschaftliche Führungsrolle in den USA drückt sich darin aus, dass es 14,6 % des nationalen Bruttoinlandsproduktes erwirtschaftet. Als souveräner Staat würde der Golden State auf Rang fünf der größten Volkswirtschaften der Welt liegen. Selbst die Finanz- und Immobilienkrise sowie die Corona-Pandemie konnten die Supermacht bislang nur bedingt erschüttern.**

## Superstaat oder Pleitenkönig?

Viele Amerikaner sind davon überzeugt, dass sich die Geschicke ihrer Nation vor allem am Pazifikufer entscheiden, wo mit Kalifornien der bevölkerungsreichste und wirtschaftlich stärkste Bundesstaat seinen Einfluss geltend macht. So wie in den 1970er-Jahren der Mikroprozessorenboom aus dem Silicon Valley der kalifornischen Wirtschaft Wind in die Segel blies, sollte die Ökotechnologie zum Schrittmacher werden. Nicht zu vergessen die kalifornischen Trendsetterqualitäten in Sachen Lifestyle, Weltbild, Mode und Sport. Der coole, scheinbar von allen Alltagsproblemen losgelöste südkalifornische Lebensstil eignet sich bestens als Exportschlager und stattete den Superstaat mit dem Nimbus eines unbezwingbaren, sozusagen auf einem Surfbrett am sonnigen Sandstrand sitzenden Wirtschaftsgiganten aus, dem Wohlstand, Glück und Zufriedenheit wie von selbst in den Schoß fallen.

Wenn der Sonnenstaat am Pazifik auch den Ruf des wirtschaftlichen Krösus genießt, zu den drei wichtigsten Erdöllieferanten der USA gehört, bedeutendster Forschungsstandort auf US-Boden ist und Eigenheim, Swimmingpool und mehrere Autos gemeinhin zur familiären Grundausstattung seiner Einwohner zählen, weist das glänzende

Image doch dunkle Stellen auf. Als Hauptgefahren sehen Experten das gigantische Haushaltsdefizit der USA, das 2022 die Grenze von 2,5 Billionen \$ überschritten hat. Hinzu kommen der anhaltend starke Dollar sowie die hohe Inflation.

## Extremer Immobilienmarkt

Der Erwerb von Eigenheimen in Kalifornien ist für die überwiegende Mehrheit der Bevölkerung problematisch. Dabei war es der Immobilienkrise von 2007/8 vorbehalten, auf die oftmals unzureichende Finanzierungsgrundlage hinzuweisen. Während viele Hauseigentümer im Zuge der damals schon hohen Preise einen großen Hypothekenteil benötigten, strichen die Geldinstitute dank variabler Zinssätze erhebliche Gewinne ein. Eine Schiefelage, die in Zeiten schlechter Wirtschaftslage viele Besitzer in die Insolvenz trieb. Über ein Jahrzehnt später ist die Lage dank einiger aufeinanderfolgender fetter Jahre ins andere Extrem abgedriftet. Vor allem im Silicon Valley können sich auch gutverdienende Paare kaum noch eine Immobilie leisten, deren Preis in den Hochburgen von Apple, Google und Co. bei durchschnittlich über 2 Mio. \$ liegt. Im Zuge der wachsenden Akzeptanz des Home Office zieht es vor allem junge Familien in andere Lebenswelten außerhalb Kaliforniens.



*»For Sale« hieß es während der Immobilienkrise vielerorts in Kalifornien – selbst viktorianische Schmuckstücke wechselten die Besitzer*

## Billige Arbeitskraft

Insbesondere der für die gigantische Agrarindustrie wetterbegünstigte Süden trägt zum kalifornischen Wohlstand bei – billige Arbeitskraft allerdings auch. Auf riesigen Feldern und Plantagen, aber auch in spezialisierten Kleinbetrieben mit Sonderkulturen sind Heerscharen mexikanischer und lateinamerikanischer Landarbeiter beschäftigt, ohne die der Agrarsektor gar nicht mehr funktionieren könnte. Viele von ihnen halten sich illegal im Land auf, werden schlecht bezahlt und haben keinerlei Anspruch auf Sozialleistungen.

Größtes Tor für illegale Einwanderer nach Kalifornien war immer die mexikanische Grenze. Nach Zahlen der US-Einwanderungsbehörde gelangten in den letzten Jahren etwa 1 Mio. Menschen jährlich ohne gültige Papiere in die USA. Ungefähr 70 % von ihnen stammten aus Mexiko, das durch eine von Patrouillen, Zäunen, Überwachungskameras, Nachtsichtgeräten, Bewegungsmeldern, Lasersystemen und Helikoptern scheinbar hermetisch gesicherte

Grenze vom großen Nachbarn abgeschirmt ist. Trotzdem schafften es in der Vergangenheit viele, etwa mit einem befristeten Besuchervisum, in die USA zu kommen und nach Ablauf ihrer Besuchsfristen illegal zu bleiben. Andere überwandern die Hightech-Grenzbarrieren durch versteckte Tunnelsysteme oder in nur schwer zugänglichen Grenzabschnitten. Wieder andere entflohen Arbeitslosigkeit und sozialer Not in ihrer Heimat mit Hilfe von kriminellen Schlepperbanden, die sie gegen Geld ins »gelobte Land« schleusten.

Preisgünstiges Personal finden Firmen aber auch im Golden State selbst, und zwar hinter Schloss und Riegel. Joint-Venture-Programme mit den Strafvollzugsbehörden bieten Unternehmen die Möglichkeit, hinter Gefängnismauern billige Arbeitskräfte anzuheuern und dabei von Steuervergünstigungen und geringen Lohnkosten zu profitieren. Bei solchen Beschäftigungsverhältnissen reiben sich manche Arbeitgeber die Hände, weil auch Krankengeld und Abgaben für Rente, Urlaub und Gesundheitsvorsorge entfallen.

## Die Corona-Krise

Die USA haben auf den drohenden Kollaps der Wirtschaft infolge der Corona-Pandemie mit einem Konjunkturprogramm von kolossalen Ausmaßen reagiert: Allein 2020 hat Washington mehr als 900 Mrd. \$ in die Hand genommen, um die Wirtschaft anzukurbeln. Abgesehen von den ersten Monaten der Pandemie hat auch der Tourismus kaum gelitten, denn die sonst so entdeckungsfreudigen Amerikaner mussten sich auf ihren Heimatmarkt beschränken, wodurch das Ausbleiben internationaler Besucher zu einem guten Teil kompensiert werden konnte.

Weil die USA energiepolitisch autark sind, haben auch der Krieg in der Ukraine und die damit einhergehenden Versorgungengpässe keine Schäden angerichtet. Eher sogar ist das Gegenteil der Fall: Durch die europäische Nähe zum Krisenherd und beunruhigende Wahlausgänge etwa in Italien haben sich die Finanzmärkte mehr denn je auf den US-Dollar gestürzt. Zeitweilig war 1 Euro im November 2022 nur 0,97 \$ wert. Die Stärke der Währung machte das importlastige Konsumverhalten der USA teuer. So erreichte die Inflation vor den Midterm-Wahlen 2022 trotz stabiler Energiepreise auch in den USA Werte von mehr als 8 %.

## Dynamische Bevölkerung

Der seit Jahren festzustellende massive Zustrom legaler wie illegaler Einwanderer aus Lateinamerika hat die USA mit ca. 40 Mio. Hispanics nach Brasilien, Mexiko und Kolumbien zum viertgrößten lateinamerikanischen Land der Erde gemacht. Latinos sind vor Afroamerikanern zur größten Minderheit in den USA geworden, und ihre Zahl steigt weiter. Im Südwesten der USA wurde die lange idealisierte Vorstellung vom amerikanischen Immigranten als WASP (White, Anglosaxon, Protestant – weiße Hautfarbe, angelsächsische Abstammung, protestantische Religion) längst von der Realität überholt.

In Kalifornien beträgt der hispanische Anteil an der Gesamtbevölkerung annähernd 40 % – Tendenz wachsend, nicht nur wegen der hohen Migration, sondern auch wegen der weit über dem US-Durchschnitt liegenden Geburtenraten. Schätzungen zufolge werden im Jahr 2040 Latinos die Mehrheit der Bevölkerung stellen. Weiße werden dann nur noch 26 % gegenüber 52 % Latinos ausmachen.

In Los Angeles, das vom italienisch-mexikanischen Bürgermeister Eric Garcetti regiert wird, stammen sogar 58 % der Einwohner aus Lateinamerika. Es gibt Stadtteile, in denen kaum ein englisches Wort zu hören ist. Am Kiosk liegen spanischsprachige Zeitungen aus, in Restaurants und Imbissen sind Tacos und Tortillas probate Mittel gegen den Hunger, und hier und da hat ein Wohnungsbesitzer die mexikanischen Nationalfarben auf seine Fensterläden gepinselt. Ein weiteres Kennzeichen dieser Gegenden sind durchschnittliche Pro-Kopf-Jahreseinkommen von weniger als 10 000 \$, d. h. gerade einmal einem Drittel des nationalen Durchschnitts. Fast die Hälfte der Einwohner in diesen Vierteln lebt unter der Armutsgrenze. In einigen Stadtvierteln wie South Central L. A. herrscht bittere Armut. Auch haben hier bis heute Gangs das Sagen. Für Touristen auffälliger aber ist die Armee an Obdachlosen, die bei Einbruch der Dunkelheit durch die Innenstädte zieht und zum Teil auch dort wohnt – vor allem unter Brücken.

Demografische Prozesse spiegeln sich keinesfalls nur im Erscheinungsbild und Selbstverständnis der US-Gesellschaft wider, sondern führen auch zu politischen Veränderungen. Für viele in Lateinamerika lebende Familien sind Geldüberweisungen von in den USA arbeitenden Familienmitgliedern unverzichtbare Einkommen. In manchen Ländern sind solche Transfers noch vor Warenexporten zur wichtigsten Devisenquelle geworden. Aber auch auf nationaler und regionaler Ebene zeichnet sich ein Wandel ab. Latinos stellen im Südwesten der USA mittlerweile ein umworbene Wählerpotenzial dar. Von Exilkubanern abgesehen waren sie früher eine sichere Klientel der Demokraten. Mittlerweile buhlt

aber auch die republikanische Partei um ihre Wählerstimmen.

## Afroamerikaner

Obwohl in Kalifornien mit 6,4 % nur etwa halb so viele Schwarze leben wie im US-Durchschnitt, gibt es in manchen Großstädten Neighborhoods mit hohen Konzentrationen afroamerikanischer Einwohner, nicht selten von Armut und Hoffnungslosigkeit geprägte Stadtteile, im schlimmsten Fall gefährliche No-Go-Areas, aus denen sich Fremde aus gutem Grund besser fernhalten. Ursachen für diesen Zustand erkannte der Stadtsoziologe Mike Davis in seinem Buch »Casino Zombies« in der sozialen Ausgrenzung u. a. durch gekürzte Wohnungsbauprogramme, Budgetstreichungen bei Schulen und Universitäten und fehlende oder misslungene Integrations- und Fördermaßnahmen, mit denen manche Gruppen bzw. ganze Stadtteile an den Rand der Gesellschaft abgedrängt werden.

Einen anderen Zugang zu diesem Problem haben Kritiker, die Lösungen vorschlagen, wie sich Schwarze aus ihrem Gefängnis aus Gewalt und Elend befreien können. Sie klagen die selbstzerstörerischen Tendenzen und die Opfermentalität in Teilen der afroamerikanischen Gesellschaft an und vertreten die Meinung, Weiße dafür verantwortlich zu machen, könne für manche Schwarze ein Weg sein, sich besser zu fühlen, aber die Stromrechnungen würden dadurch nicht bezahlt. Um sich aus dem Teufelskreis von Verelendung, Gewalt und Perspektivlosigkeit zu befreien, seien neben Bildung und Erziehung vor allem intakte Familien, harte Arbeit und soziales Engagement wichtig.

## Schwarze Ghettosprache

Als Ende der 1990er-Jahre Lehrern in Oakland die schlechten Leistungen schwarzer Schüler im Fach Englisch auffielen, plädierten sie dafür, in den Schulen das von Afroamerikanern gesprochene Ebonics statt Standardenglisch als Unterrichtssprache zu akzeptieren.

Der aus einer Verbindung der Wörter *ebony* (Ebenholz) und *phonics* (Klang) zusammengesetzte Begriff bezeichnet die aus Schwarzen-Ghettos stammende Sprache, die früher *street talk*, *ghettoese* oder *jive* genannt wurde und mehrere Charakteristika besitzt: eigene Wortschöpfungen sowie eine vom Standardenglischen teilweise stark abweichende Grammatik und Syntax. Selbst nichtschwarzen Amerikanern gibt Ebonics in Unterhaltungen nicht selten Rätsel auf.

Neue Nahrung erhielt die *Ebonics*-Diskussion vor Jahren, als ein Schuldistrikt in San Bernardino ein Pilotprojekt startete und *Ebonics* den Schülern nicht als afroamerikanischen Dialekt, sondern als Fremdsprache anbot. Mit dieser Maßnahme sollten schwarze Studenten und Schüler zu mehr Begeisterung für schulische Bildungsangebote motiviert werden. Das Vorhaben rief Gegner auf den Plan, die stattdessen für eine Reform des bestehenden Schulwesens eintreten, weil ihrer Meinung nach viele junge Menschen ihre zwölfjährige schulische Laufbahn mit einem High-School-Abschluss beenden, ohne in Fächern wie Lesen, Schreiben und Englisch überhaupt die nötigen Grundkenntnisse erworben zu haben. Zu den Gegnern von *Ebonics* als Lehrsprache gehörten neben großen Teilen der Bevölkerung auch Fachleute aus dem Bereich Pädagogik. Ihrer Meinung nach sollte man nicht die Straße ins Klassenzimmer bringen, sondern das Klassenzimmer auf die Straße, weil Bildung und Erziehung die Zugangscode zum Erfolg in der Gesellschaft sind.

## Native Americans

Von allen Bevölkerungsteilen bilden die amerikanischen Ureinwohner in den USA die kleinste Gruppe und machen nur ca. 1,2 % der Gesamtbevölkerung (330 Mio.) aus. In Kalifornien liegt ihr Anteil zwar mit 1,7 % knapp über dem nationalen Durchschnitt. In absoluten Zahlen besitzt der Golden State unter allen US-Bundesstaaten mit ca. 640 000 Native Americans aber die größte Urbevölkerung. Als der Spanier Gaspar de Por-

tola 1769 mit der Eroberung von Kalifornien begann, lebten neben den auf den Channel Islands beheimateten Chumash viele andere Gruppierungen im Land. Historiker beziffern die damalige Gesamtzahl amerikanischer Ureinwohner auf 500 000 bis 700 000, andere gehen von lediglich 130 000 aus. Am wahrscheinlichsten ist eine Zahl von ca. 275 000. Mit Verblüffung stellten die Wissenschaftler fest, dass sich die in Anbetracht des riesigen Territoriums doch recht bescheidene Bevölkerung in ca. 135 Sprachgruppen und zwei Dutzend Sprachfamilien aufteilte ([www.native-languages.org/california.htm](http://www.native-languages.org/california.htm)).

Im Zuge der spanischen und mexikanischen Herrschaft über Kalifornien und während der territorialen Expansion der USA bis an den Pazifik wären die Ureinwohner fast ausgerottet worden. Hunderttausende fielen von Weißen eingeschleppten Seuchen und der Zwangsarbeit auf den Missionsstationen zum Opfer (s. Thema S. 322). Die bis Ende des 19. Jh. Überlebenden werden auf etwa 30 000 geschätzt. Erst im Jahr 1917 erklärte sie der Oberste Gerichtshof zu Bürgern ihres eigenen Landes und stattete sie mit den amerikanischen Bürgerrechten aus. Das entsprechende Gesetz, der Indian Citizenship Act, wurde allerdings erst 1924 verabschiedet. Schon Jahrzehnte zuvor waren viele Ureinwohner aus ihren Stammesgebieten in Reservationen und sogenannte Rancherias vertrieben und abgeschoben worden – auf der Rechtsgrundlage höchst zweifel- und fehlerhafter Verträge, die im 20. Jh. zu jahrzehntelangen Rechtsstreitigkeiten führten. Erst 1951 erklärte sich die Regierung zu einer Entschädigungszahlung für enteignetes Land bereit. Etwas mehr als 5 Mio. \$ wurden an 36 095 Mitglieder indigener Völker aus Kalifornien verteilt, was einer Pro-Kopf-Kompensation von 139 \$ entsprach.

## Neue Politik

Eine neue Ära dämmerte für die indigene Bevölkerung im Jahr 1969 in einer Zeit herauf, in der Black Power, die Anti-Vietnam-Bewegung und die Studentenrevolte das Selbstbewusstsein der indigenen Bevölkerung stärkten.

Im November dieses Jahres besetzten etwa 100 Native Americans in einer spektakulären Aktion die in der San-Francisco-Bucht liegende Insel Alcatraz und okkupierten sie bis Juni 1971, um auf die Missstände in der Politik gegenüber indigenen Völkern aufmerksam zu machen ([www.nps.gov/alca/historyculture/internet-links.htm](http://www.nps.gov/alca/historyculture/internet-links.htm)). Damals bildete sich eine junge, gebildete und energische Generation indigener Aktivisten heraus, die ihre Ziele der Selbstbestimmung und gleichzeitig ihre Wertschätzung für traditionelle Werte der amerikanischen Ureinwohner deutlich artikulierten.

Das führte u. a. dazu, dass 1972 der Indian Education Act verabschiedet wurde, der die Förderung des Bildungsangebotes für alle Ureinwohner vorschrieb. Noch wichtiger war der Indian Self Determination Act von 1975. Das Gesetz übertrug den Territorien die Selbstverwaltung, stockte die finanzielle Hilfe auf, brachte die Förderung indigener Studenten auf den Weg und übertrug die Entscheidungshoheit des zuständigen Bureau of Indian Affairs (BIA) nach und nach auf Native Americans selbst. Ein Jahr später folgte der Indian Health Improvement Act, der eine bessere medizinische Versorgung der Reservationsbewohner einleitete und die Ausbildung von Ureinwohnern auf dem Gebiet des Gesundheitswesens möglich machte.

## Entwicklungshilfe aus dem Kasino

Seit dem von Thomas J. Morgan im Auftrag von Präsident Harrison 1889 ausgesprochenem Credo, die Ureinwohner hätten sich der Lebensweise der Weißen unterzuordnen, hat sich einiges getan: Reservate sind sichergestellt und eine weitgehende Autonomie ist eingeräumt. Auch ist es nunmehr verpönt, von »Indianern« zu reden. Stattdessen sind Begriffe wie Native Americans oder American Indians gebräuchlich. An der Stellung der Betroffenen am unteren Rand der Gesellschaft ändert dies allerdings wenig.

Darüber mag auf den ersten Blick die Tatsache hinwegtäuschen, dass einzelne Stammesgruppen ihren Sonderstatus schon vor

Jahren dazu nutzen, ins hochprofitable Kasinogeschäft einzusteigen und enorme Gewinne abzuschöpfen. Schätzungen zufolge werfen ca. 515 indianische Gamblingbetriebe in den USA pro Jahr ca. 39 Mrd. \$ ab, wovon durch Steuern auch die jeweiligen Staaten profitieren. Mit dem Indian Self Determination Act war den Stammesregierungen grundsätzlich nun das Recht eingeräumt worden, mit den jeweiligen Staatsregierungen Verträge über Bau und Betrieb von Spielkasinos abzuschließen. Der Indian Gaming Regulatory Act machte seit dem Jahr 1988 die Eröffnung von Reservatskasinos in 33 Bundesstaaten möglich.

In Kalifornien liegen heute rund 80 Spielkasinos ([www.casinocalifornia.com](http://www.casinocalifornia.com)), allesamt auf Territorien von indigenen Stämmen, weil der Spielbetrieb nur dort erlaubt ist. Darunter befinden sich kleine Gamblingbetriebe wie etwa im abgelegenen Susanville ([www.dmcah.com](http://www.dmcah.com)), aber auch große Kasinos wie das Chumash Casinohotel in Santa Ynez mit Restaurant, Unterküften und Spa ([www.chumashcasino.com](http://www.chumashcasino.com)) oder das Morongo Casino Resort in Cabazon ([www.morongocasinosresort.com](http://www.morongocasinosresort.com)).

Manche Stammesregierungen haben die große Chance der Gamblingindustrie darin erkannt, mit erwirtschafteten Gewinnen eine breitere wirtschaftliche Entwicklung in den Reservationen in Gang setzen zu können, um auf diese Weise der Armutsfalle zu entkommen. Zu diesen Beispielen gehört das Viejas Casino in Alpine östlich von San Diego ([www.viejas.com](http://www.viejas.com)). Direkt neben dem Spieltempel ließ die Verwaltung der nicht einmal 400-köpfigen Viejas Band of Kumeyaay Indians im Adobestil ein attraktives Outlet Center bauen, das Kundschaft selbst aus San Diego anzieht (<https://viejasoutletcenter.com>). Außerdem ist der Stamm zusammen mit anderen indigenen Völkern an zwei großen Hotels in Washington D. C. und Sacramento beteiligt.

Aber nicht alle Kasinos arbeiten profitabel. Die Unterschiede zwischen den einzelnen Reservationen sind zum Teil frappierend, was in der Vergangenheit u. a. auch dazu geführt hat, dass manche mit entsprechender Lobbyarbeit den Bau neuer Kasinos verhindern wollen, um sich unliebsame Konkurrenz vom

Hals zu halten. Es gibt auch Stammesregierungen, die mit Kleinbetrieben um ihre ökonomische Zukunft kämpfen und bislang nicht ins Kasinogeschäft eingestiegen sind, weil sie glauben, dass dadurch der Niedergang ihrer eigenen Kultur beschleunigt wird.

## Aktuelle Politik

Spätestens seit Donald Trump sich im November 2020 geweigert hat, seine Niederlage bei den Präsidentschaftswahlen einzugestehen und er den tödlichen Sturm seiner Anhänger auf das Washingtoner Capitol zumindest willentlich in Kauf genommen hat, hat die Polarisierung des Landes und somit auch die Unversöhnlichkeit zwischen Demokraten und Republikanern einen neuen Höhepunkt erreicht. Die USA werden von einem regelrechten Kulturkampf zerrüttet, auf dessen einer Seite konservative bis reaktionäre Kräfte stehen, welche die Überlegenheit der weißen Angloamerikaner und des Christentums verteidigen. Ihnen stehen progressive Gruppen gegenüber, denen der gesellschaftliche Wandel hin zu weitreichender Diversität und Toleranz nicht schnell genug gehen kann.

Die Folge ist eine Reihe von Konfliktherden, die sich in der jüngeren Vergangenheit von der Entfernung von Denkmälern über die Verhinderung von öffentlichem Nahverkehr bis hin zur Abschaffung des Rechts auf Abtreibung in diversen republikanischen Staaten erstreckt. Dank einer sicheren demokratischen Mehrheit ist Kalifornien davon weitgehend unberührt. Viel mehr begünstigt die Politik eine offene und immer mehr auf Nachhaltigkeit ausgerichtete Gesellschaft. So wurde im November 2022 mit Karen Bass erstmalig eine dunkelhäutige Frau zur Bürgermeisterin von Los Angeles gewählt. Ab 2035 werden keine Autos mit Verbrennungsmotor mehr zugelassen – und das Recht auf Abtreibung ist so stark wie sonst in keinem Staat geschützt. Nicht zuletzt wegen dieser richtungsweisen Entscheidungen gilt Gouverneur Gavin Newsom als aussichtsreicher Kandidat für die Präsidentschaftswahlen 2025.

# Geschichte

---

**Kein US-Bundesstaat hat in so kurzer Zeit eine so dynamische Entwicklung erfahren wie der Golden State. Bis zum Goldrausch Ende der 1840er-Jahre ein unkultiviertes Territorium jenseits der Zivilisationsgrenze, übernahm das Land innerhalb weniger Jahrzehnte die nationale Führungsrolle. Daran hat sich bis heute nichts geändert.**

Der Beginn der Geschichte Kaliforniens wird gerne auf das Jahr 1769 datiert. Damals stieß von Neuspanien (Mexiko) ein spanisches Expeditionskorps auf das Territorium des heutigen Kalifornien vor. Missionsgründungen und die Grundsteinlegung von San Francisco folgten. Diese Sichtweise blendet aber die Tatsache aus, dass in Kalifornien schon lange vor Ankunft der ersten Europäer indigene Völker lebten, die bereits einige Jahrtausende zuvor vermutlich aus dem hohen Norden eingewandert waren.

## Das Schicksal der Ureinwohner

Cheyenne, Sioux, Apachen, Navajos ... Die Namen dieser großen Stämme sind sowohl in Amerika als auch jenseits der Grenzen geläufig. Bezeichnungen wie Cahuilla, Hupa, Maidu, Miwok, Pomo oder Yurok für kalifornische Völker sind hingegen weniger bekannt, weil es sich bei ihnen um kleine bzw. kleinste, über fast das ganze Land verstreute Gruppen handelte, die in der Geschichte eine weniger bedeutende Rolle spielten.

Zu den größten kalifornischen Stämmen zählten die Chumash, die vermutlich schon in prähistorischer Zeit auf den Channel Islands lebten. Archäologen stießen auf Santa Rosa Island auf einen Fund, der diese Hypothese zu belegen schien: Skelettreste eines Zwergmammuts. Das Spektakuläre an der Entdeckung waren nicht die Knochen-

reste, sondern die Tatsache, dass dieses Tier offenbar regelrecht bestattet worden war – ein untrüglicher Hinweis auf die Existenz von Menschen. Nach Analysen mit der Radio-Karbon-Methode datierten die Forscher den Fund auf ein Alter zwischen 30 000 und 40 000 Jahren.

Die Chumash werden der Hokan-Sprachgruppe innerhalb der großen Sioux-Sprachfamilie zugeordnet. Als talentierte Seefahrer gingen sie in pechversiegelten Kanus auf Fisch-, Delfin- und sogar Walfang. An Land stellten sie ihr Geschick als Kleinwildjäger unter Beweis. Einen Hauptbestandteil ihrer Nahrung bildeten neben den Früchten des Meeres Eicheln, denen durch Abbrühen die bittere Gerbsäure entzogen werden musste, um sie überhaupt genießbar zu machen. Ab ca. 1500 vor der Zeitenwende sind die Chumash an der Küste von Santa Barbara nachweisbar, wo ihre Dörfer bis zu 1000 Einwohner groß und in ein überregionales Handelsnetz eingebunden waren. Der Stamm gilt seit 1910 als ausgestorben.

An der nördlichen San Francisco Bay führten die Pomo ein ähnliches Leben wie die Chumash, von der Bedeutung des Fischfangs einmal abgesehen. Wenngleich die Töpferei unter den kalifornischen Stämmen keine große Bedeutung erlangte, spielten die Pomo in dieser Beziehung eine Sonderrolle. Sie fertigten neben einfachen Alltagsgegenständen wie Matten und Fischreusen auch innen glatte Körbe in den unterschiedlichsten Größen, die außen mit bunten Federn und Perlen dekoriert wurden.

## Erfolgreicher Widerstand

Viele Stämme Kaliforniens starben schon vor langer Zeit aus bzw. wurden durch Kreuz und Schwert und durch den wachsenden Zivilisationsdruck ausgelöscht. Schon früh setzten sich indigene Völker gegen Versklavung, Um-erziehung, Umsiedlung und schikanöse Be-handlung durch Weiße zur Wehr. Beim so-ge-nannten Yuma-Massaker 1775 brachten die am Colorado River lebenden Stämme sämt-liche Männer eines von Soldaten geschützten Pioniertrupps um und entführten Frauen und Kinder, nachdem die Fremden mitten durch die Felder der indigenen Völker marschiert waren. 1824/25 kam es zu einem Aufbruch in der Mission von Santa Barbara. 1846 erhob sich der Stamm der Luiseno im San Diego County. Vier Jahre später versuchte Antonio Garra, der katholisch getaufte Häuptling der Cupeño, eine Stammesunion mit dem Ziel zu-standezubringen, alle Amerikaner aus dem südlichen Kalifornien zu vertreiben.

Die letzte größere bewaffnete Ausein-ander-setzung zwischen einem indigenen Stamm und Weißen auf kalifornischem Gebiet war der Modoc-Krieg 1872/73 im äußersten Nordosten des Landes. Der Modoc-Stamm war gezwungen worden, sich in Oregon eine Reservation mit den Erzfeinden, den Klama-th, zu teilen. Etwa 100 Mitglieder verließen das Gebiet und zogen zurück nach Nordka-lifornien, wo sie von über 1000 US-Soldaten beim Lava Beds National Monument in eine sechsmonatige bewaffnete Ausein-ander-setzung verwickelt wurden. Am Ende gaben die Ureinwohner auf.

Letzter Überlebender des von Weißen aus-ge-löschten Yahi-Stammes war ein Mann na-mens Ishi. Er fiel 1911 auf, als er sich in ei-nem Schlachthaus bei Oroville im nördlichen Central Valley etwas zu essen besorgen woll-te. Zwei Wissenschaftler nahmen sich des in der Steinzeitkultur lebenden Mannes an, der damals zwischen 40 und 50 Jahre alt zu sein schien, und verschafften ihm eine Bleibe im Anthropologie-Museum der University of Ca-lifornia in San Francisco. Ishi passte sich an die neuen Lebensumstände gut an, lernte sich

mit etwa 500 englischen Wörtern verständ-lich zu machen und vermittelte den Anthro-pologen der Universität detaillierte Kennt-nisse über die Kultur seines Volkes. Er starb 1916 an Tuberkulose.

Über Jahrzehnte hinweg hat sich die indi-gene Bevölkerung Kaliforniens seit ihrer Bei-nahe-Auslöschung zu Beginn des 20. Jh. sehr langsam wieder vergrößert. Heute gibt es ca. 640 000 Native Americans im Golden Sta-te. Viele leben zwar noch in Reservationen, haben sich aber trotz aller Traditionspflege an moderne Zeiten angepasst. Offenkundig wird das an ihrem Engagement in zeitgemä-ßen Erwerbszweigen, vor allem in der Kasino-industrie (s. S. 39).

## Spanische Kolonisierung

Nachdem der in spanischen Diensten stehende portugiesische Seefahrer Juan Rodriguez Cabrillo in der Bucht von San Diego vermut-lich als erster Europäer kalifornischen Boden betreten und 60 Jahre später Sebastian Vizcaino die Bucht von Monterey entdeckt hatte, se-gelten spanische Handelsschiffe auf dem Weg von den Philippinen nach Mexiko zwar ge-legentlich die kalifornische Küste entlang. Aber erst 1769 wagte eine spanische Expedition unter Gaspar de Portola im Auftrag von König Karl III. den Vorstoß zu Land in das unbekann-te Gebiet im Norden der Grenze von Neu-Spa-nien. Ziel des Unternehmens war, die Koloni-sation nach neu-spanischem Muster mittels Gründung von Missionen und Militärstütz-punkten, um einem drohenden Eindringen des zaristischen Russland von Norden her ei-nen Riegel vorzuschieben. Mit einer 64 Mann starken Truppe marschierte Portola von San Diego, wo er den Missionsgründer Junipero Serra zurückgelassen hatte (s. S. 322), Rich-tung Norden und bekam als erster Europäer die Bucht von San Francisco zu sehen.

Sieben Jahre später führte Juan Bautis-ta de Anza eine 240-köpfige Siedlergrup-pe in den heutigen Mission District von San

Francisco, wo die Spanier ihre neue, nach der überall wachsenden Bergminze benannte Heimat Yerba Buena (Gutes Kraut) aufbauten. Im selben Jahr entstand vor Ort die Mission San Francisco de Asis (Mission Dolores) und in der Nähe des Goldenen Tores der Presidio, eine von einem Palisadenzaun umgebene, ursprünglich primitive Befestigung, die, mehrfach baulich verändert, bis zum Ende des 20. Jh. ihre militärische Rolle behalten sollte. 1781 ließen sich spanische Kolonisten unter der Führung von Felipe de Neve auch im südlichen Landesteil nieder und gründeten einen Pueblo, aus dem sich mit Los Angeles die zweitgrößte Stadt Amerikas entwickelte.

Mit San Francisco de Solano entstand die letzte Franziskanermission in Kalifornien 1823/24 in Sonoma nördlich von San Francisco zu einer Zeit, da sich Mexiko bereits von der spanischen Krone unabhängig erklärt und Alta California zumindest de jure seinem Herrschaftsbereich eingegliedert hatte. Damit stellten die Padres nicht zuletzt auch unter Beweis, dass sich ihr Missionssystem bis zu diesem Zeitpunkt von den weltlichen Gewalten losgesagt und so weit verselbständigt hatte, dass sich die Franziskaner sogar weigerten, die mexikanische Revolutionsregierung anzuerkennen.

## Unter mexikanischer Verwaltung

Mit der mexikanischen Unabhängigkeit von Spanien im Jahr 1821 gelangte allerdings keinesfalls nur Neu-Spanien unter mexikanische Herrschaft, sondern auch die Alta California genannte, mit dem heutigen Kalifornien etwa identische Region. Bereits zur Zeit der Spanier war Monterey Verwaltungszentrum dieses Landesteiles gewesen und behielt diesen Status auch während der mexikanischen Administration, verlor seine Bedeutung aber unter amerikanischer Ägide rasch.

1833 initiierte Mexico City ein Säkularisierungsprogramm, mit dem die Missionsländereien in ganz Kalifornien parzelliert und teilweise in Privatbesitz überführt wurden. Nach

dem Abzug der Franziskaner standen viele Gebäude und Kirchen Plünderern offen, die alles wegschleppten, was die Padres übrig gelassen hatten.

Entscheidend für die weitere Zukunft von Kalifornien waren die immer aggressiver werdenden Expansionsbestrebungen der USA. Das sogenannte Manifest Destiny definierte die westliche Ausdehnung der Vereinigten Staaten bis an den Pazifik als einen von Gott gegebenen Auftrag. In diesem Geist erklärte US-Präsident James Knox Polk 1846 nach einigen bewaffneten Geplänkeln an der texanisch-mexikanischen Grenze Mexico City den Krieg, wohl wissend, dass sich das Land gegen eine Abtrennung seiner nördlichen Provinzen nicht zur Wehr setzen konnte. Mit dem bis 1848 dauernden amerikanisch-mexikanischen Krieg schuf Washington D. C. auch im Westen neue Realitäten.

Nach der Kriegserklärung dauerte es Wochen, ehe die Nachricht den amerikanischen Konsul und die kleine mexikanische Garnison in Monterey erreichte. Bereits einen Monat später attackierte eine Gruppe bewaffneter Siedler in Sonoma einen mexikanischen Militärposten, überrumpelte die Soldaten und hisste eine Flagge mit einem Grizzlybären als Emblem der damit proklamierten unabhängigen Republik Kalifornien. Nach der sogenannten Bärenflaggen-Revolution dauerte es nur noch drei Wochen, ehe über dem Custom House in Monterey erstmals die amerikanische Flagge im Wind flatterte und anzeigte, dass in Kalifornien ein neuer Zeitabschnitt begonnen hatte. Im Vertrag von Guadalupe Hidalgo 1848 musste Mexiko nach Kriegsende neben Kalifornien auch den gesamten Südwesten sowie Colorado und Wyoming an die USA abtreten.

## Kalifornischer Goldrausch

Wenige Tage vor der Unterzeichnung des Vertrags von Guadalupe Hidalgo stieß ein gewisser James Marshall am American River beim



*In der heutigen Geisterstadt Bodie lebten in der Zeit des Goldrauschs rund 10 000 Menschen*

Bau einer Sägemühle auf funkelnde Körner: Kaliforniens erster Goldfund. Nachdem die Sensation eine Zeit lang geheim gehalten werden konnte, verbreitete sich die Nachricht schließlich doch in Windeseile – nicht nur in Kalifornien.

Der Regierung in Washington D. C. hätte die Entdeckung gelegener nicht kommen können. Nach dem Krieg gegen Mexiko mehrten sich kritische Stimmen, die Zweifel am Sinn des Waffenganges und an der Annexion Kaliforniens äußerten. Polk brachte die Gegner seiner Expansionspolitik schnell zum Verstummen, indem er die Goldfunde, von denen er zur Zeit der Vertragsunterzeichnung von Guadalupe Hidalgo noch nichts wissen konnte, zur Legitimation seiner Kalifornienpolitik heranzog.

Das scheinbar im Übermaß vorhandene Edelmetall wirkte auch auf den Prozess der Staatswerdung als beschleunigender Katalysator. Während manche anderen Territorien im Westen jahrzehntelang auf die Aufnahme in die Amerikanische Union warten mussten, durfte sich Kalifornien bereits im Jahr 1850 als 31. US-Bundesstaat bezeichnen.

Das Land erlebte während des Goldrauschs tiefeschürfende Veränderungen. Zehntausende stürmten in die Sierra Nevada, um ihr Glück zu machen. Die Bevölkerung nahm innerhalb von vier Jahren um über 100 000 zu. In San Francisco, 1848 noch ein unbedeutendes Küstenkaff, explodierte die Bevölkerung von 400 auf 25 000 im Jahr 1850. Am Pazifik und an der westlichen Sierra-Flanke schossen Camps und Ansiedlungen wie Pilze aus dem Boden. Die Zeit der individuellen Goldsuche endete schon drei Jahre später. Große Gesellschaften hatten bis dahin lohnende Claims in ihren Besitz gebracht und benutzten bei der Goldsuche modernstes technisches Gerät, von dem Einzelne nicht einmal zu träumen wagten.

## Westwärtsbewegung

Der Goldrausch fiel zeitlich mit einer anderen historischen Entwicklung zusammen, die sich auf Kalifornien ebenfalls nachhaltig auswirken sollte. In den 1840er-Jahren setzte mit der durch das Manifest Destiny ideo-

## Der Kaiser von Kalifornien

Was war er wirklich? Gründungsvater des modernen Kalifornien oder nur ein gewissenloser Abenteuerer, der ohne Rücksicht auf Verluste seinem Traum von Macht und Reichtum nachjagte? Eines war Johann August Sutter auf jeden Fall: ein schillernder Charakter, der in der Geschichte des Golden State eine tragische Rolle spielte.

**A**m Stadtrand der kalifornischen Hauptstadt Sacramento liegt mit Sutter's Fort eine Befestigungsanlage, die im 19. Jh. den Kern einer landwirtschaftlichen Kolonie namens Neu-Helvetien bildete. Gründer war der aus dem südbadischen Kandern stammende Johann August Sutter (1803–1880), der später in der Schweiz lebte und nach geschäftlichen Misserfolgen dem Schuldturm nur dadurch entfliehen konnte, dass er im Jahre 1834 nach Amerika auswanderte.

Nach einigen Zwischenetappen ließ sich Sutter im damals unter mexikanischer Verwaltung stehenden Kalifornien nieder, wo ihm Gouverneur Alvarado ein 20 000 ha großes Siedlungsgebiet nach eigener Wahl anbot. Auf dem Sacramento River drang er mit einigen Gefolgsleuten ins Landesinnere vor, um in der Nähe des heutigen Sacramento die Kolonie Neu-Helvetien aufzubauen. Fünf Jahre und drei Monate nach seiner Flucht aus der Schweiz fand der 36-jährige Sutter dort seine zweite Heimat.

Sutter erkannte, dass sein Erfolg vom guten Einvernehmen mit den vor Ort lebenden Native Americans abhing. Geschickt bediente er sich der Autorität der Häuptlinge, um gegen geringes Entgelt zeitweise bis zu 400 Mitglieder indigener Völker für sich arbeiten zu lassen. Zentrum seines sich ständig vergrößernden Imperiums war Fort Sutter. Wie ein König herrschte er über seine Untertanen, erweiterte seine Viehherden bis auf über 20 000 Stück, machte Boden urbar und legte Felder und Plantagen an. Sein Farmerwissen bezog er angeblich aus einem zerfledderten Lehrbuch. Nach eigenen Plänen bauten ihm Schmiede eine neue Generation von Pflügen, mit denen er den kalifornischen Ackerbau von der Steinzeit ins Zeitalter der Mechanisierung katapultierte.

Fort Sutter bildete im unerschlossenen Westen eine Zivilisationsinsel. An Sutters Tafel begegnete sich, was in diesem Teil der Welt Rang und Namen hatte – Entdecker und Künstler, Politiker und Geschäftsleute, Gelehrte und Edelleute. Eine Woche lang war Prinz Paul von Württemberg mit seinem Gefolge zu Gast. Bei solchen Gelegenheiten zeigte sich Sutter mit Champagner, Likören und Zigarren spendabel.

Neu-Helvetien blühte und gedieh, als James Marshall im Januar 1848 bei Bauarbeiten auf Sutters Territorium beim heutigen Coloma Gold fand. Obwohl Sutter seine Leute zu Stillschweigen verpflichtete, verbreitete sich die Kunde wie ein Lauffeuer. Innerhalb weniger Wochen überschwemmte eine Welle von Glücksrittern Neu-Helvetien. Sutters Besitz verkam in dieser vom Goldrausch geschüttelten Zeit immer mehr, weil seine Arbeiter in die Goldfelder stürmten und sich niemand mehr um Haus und Hof kümmerte. Auf den Feldern vermoderte tonnenweise abgeerntetes Getreide. Zäune wurden niedergetrampelt, die Herden entliefen. Was in Fort Sutter nicht niet- und nagelfest war, wurde von Goldgräbern und Desperados gestohlen, die sich in Speichern und Werkstätten selbst einquartiert hatten. Mexiko kapitulierte damals vor der US-Präsenz und zog sich kampflös aus Kalifornien zurück. Der Kongress in Washington D. C. erließ ein



*Johann August Sutter, schillernde Persönlichkeit mit schillernder Biografie*

Gesetz über private Landrechte, was Sutter zu jahrelangen, kostspieligen Prozessen zwang, an deren Ende das US-Bundesgericht sein Besitzrecht an Neu-Helvetien nur zu einem sehr geringen Teil anerkannte.

Im Herbst 1849 zwangen die Zustände Sutter zum Verkauf seines ruinierten Forts für 7000 \$. Mit seiner Familie zog er auf die Hock-Farm am Feather River, die ihm ebenfalls gehörte. Der Verlust von Neu-Helvetien machte aus dem lebenshungrigen und unternehmenslustigen Großgrundbesitzer einen verbitterten, alkoholkranken Mann, den das ihm widerfahrene Unrecht nicht zur Ruhe kommen ließ. Als ein Brandstifter die Hock-Farm in Schutt und Asche legte, ging Sutters kalifornischer Lebenstraum in Flammen auf. Ende des Jahres 1865 kehrte er dem Westen für immer den Rücken, um sich in Pennsylvania für den Rest seines Lebens dem aussichtslosen Kampf um eine Entschädigung für seinen verlorenen Besitz zu widmen. Er starb 1880 in einem Hotel in Washington D. C., nachdem der Kongress zwei Tage zuvor wieder einmal eine Petition unter Aktenbergen vergraben hatte.

Sutters Leben hat Historiker aus mehreren Generationen beschäftigt und einer Reihe von Autoren prickelnden Romanstoff geliefert. Unter ihnen war auch der aus Tirol stammende Bergsteiger, Schauspieler, Regisseur und Schriftsteller Luis Trenker, der Sutters Lebensgeschichte in dem in den 1930er-Jahren produzierten Film »Der Kaiser von Kalifornien« zum Thema machte. Später tauchte der legendäre Deutschschweizer in einer deutschen TV-Serie über den amerikanischen Westen auf den Mattscheiben auf. Der amerikanische Geschichtsforscher Richard Dillon vertritt die Ansicht, dass über Sutter zu viel geschrieben und viel zu wenig ausgesagt worden sei. In der Tat ranken sich die meisten literarischen Abhandlungen um das abenteuerliche Leben des »Pioniers der Pioniere«. Tiefer gehende Fragen, z. B. nach seiner Rolle bei der Kolonisierung der Westküste oder nach seinem Verhältnis gegenüber amerikanischen Ureinwohnern, blieben häufig ausgeblendet.