



CHILE mit Osterinsel

Die Welt auf
eigenen Wegen
entdecken

Mit
**BUDGET-
TIPPS**

STEFAN LOOSE
TRAVEL HANDBÜCHER





Osterinsel (2000 km)

18 RANU RARAKU UND AHU TONGARIKI 15 geheimnisvolle Riesen aus Stein, Ahnenstatuen der Rapa Nui, wachen über die Insel. **S. 478**

17 ORONGO Das Herz des Kults um den Vogelmann **S. 477**

10 PUCÓN AM LAGO VILLARRICA Der Star unter den Orten im Seengebiet **S. 345**

11 P. N. PUYEHUE Mindestens so schön wie die anderen Nationalparks, aber weniger besucht **S. 361**

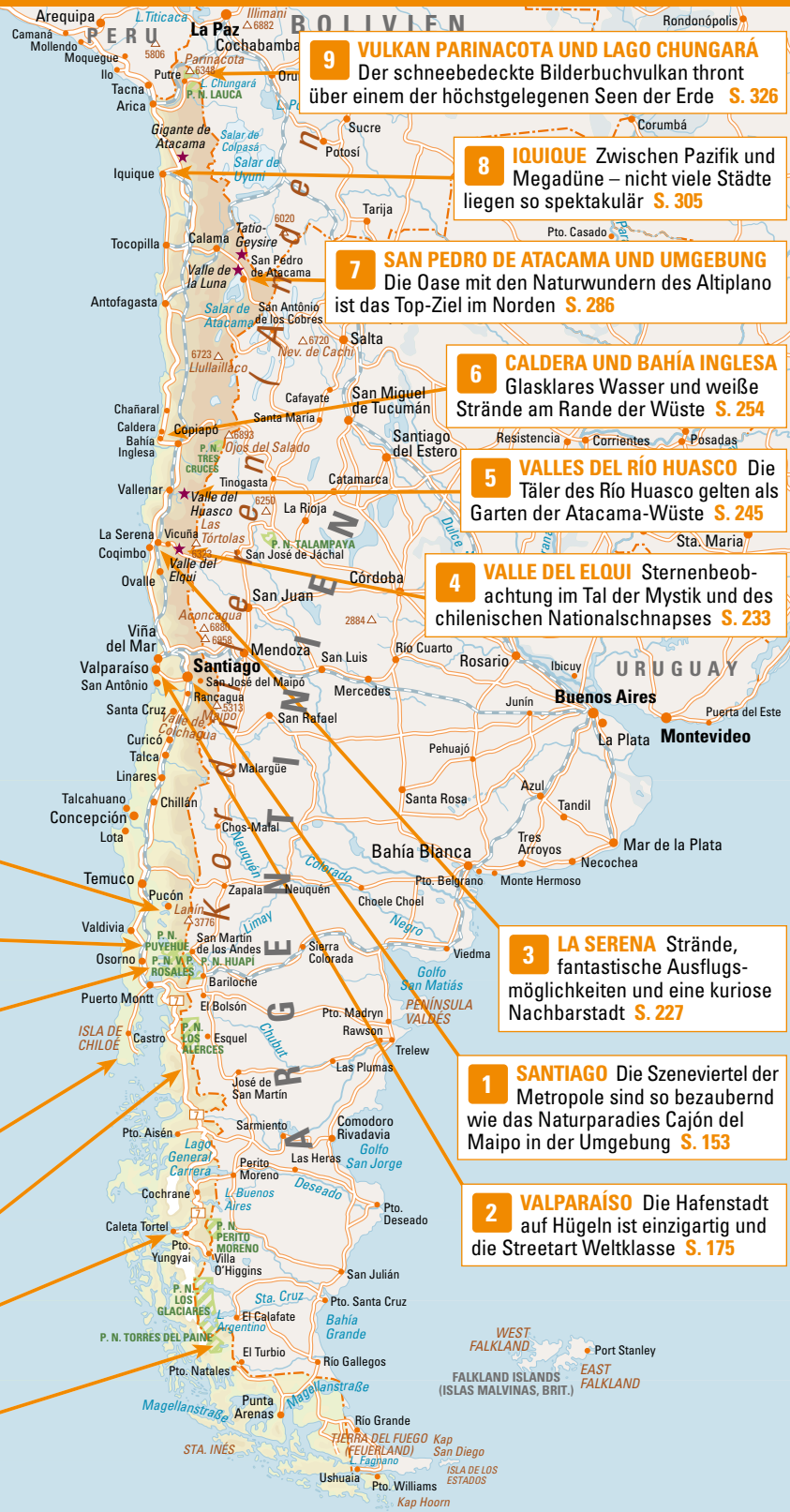
12 P. N. VICENTE PÉREZ ROSALES Natur pur unter dem Vulkan Osorno im ältesten Nationalpark Chiles **S. 370**

13 ISLA DE CHILOÉ Eine grüne Insel voller Mythen und Sagen wie eine eigene Welt **S. 374**

14 CARRETERA AUSTRAL Für viele die schönste Fernstraße des Globus. Auf jeden Fall ein Trip durch eine überwältigende Natur **S. 395**

15 CALETA TORTEL Erst seit einigen Jahren auf dem Landweg zu erreichen: ein Dorf komplett auf Holzstegen **S. 420**

16 P. N. TORRES DEL PAINE Bei Wanderern einer der beliebtesten Nationalparks überhaupt **S. 428**



9 VULKAN PARINACOTA UND LAGO CHUNGARÁ Der schneebedeckte Bilderbuchvulkan thront über einem der höchstgelegenen Seen der Erde **S. 326**

8 IQUIQUE Zwischen Pazifik und Megadüne – nicht viele Städte liegen so spektakulär **S. 305**

7 SAN PEDRO DE ATACAMA UND UMGEBUNG Die Oase mit den Naturwundern des Altiplano ist das Top-Ziel im Norden **S. 286**

6 CALDERA UND BAHÍA INGLESA Glasklares Wasser und weiße Strände am Rande der Wüste **S. 254**

5 VALLES DEL RÍO HUASCO Die Täler des Río Huasco gelten als Garten der Atacama-Wüste **S. 245**

4 VALLE DEL ELQUI Sternbeobachtung im Tal der Mystik und des chilenischen Nationalschnapses **S. 233**

3 LA SERENA Strände, fantastische Ausflugsmöglichkeiten und eine kuriose Nachbarstadt **S. 227**

1 SANTIAGO Die Szeneviertel der Metropole sind so bezaubernd wie das Naturparadies Cajón del Maipo in der Umgebung **S. 153**

2 VALPARAÍSO Die Hafenstadt auf Hügeln ist einzigartig und die Streetart Weltklasse **S. 175**

3., vollständig überarbeitete Auflage

Reiseziele und Routen

Travelinfos von A bis Z

Land und Leute

Santiago und
Zentralchile

Der Kleine Norden

Der Große Norden

Der Kleine Süden

Der Große Süden

Osterinsel (Rapa Nui)

Anhang

Susanne Asal, Meik Unterkötter

CHILE

mit Osterinsel

STEFAN LOOSE
TRAVEL HANDBÜCHER





Inhalt

Routenplaner 8

Highlights	8
Reiseziele und Routen	23
Klima und Reisezeit	36
Reisekosten	39

Travelinfos von A bis Z 40

Anreise	41
Botschaften und Konsulate	43
Einkaufen	44
Essen und Trinken	46
Feste und Feiertage	49
Fotografieren	50
Frauen	51
Geld	51
Gepäck und Ausrüstung	52
Gesundheit	54
Informationen	56
Kinder	58
LGBTQ+	59
Maße und Elektrizität	59
Medien	59
Nationalparks und Reservate	61
Öffnungszeiten	64
Post	64
Reisende mit Behinderungen	65
Sicherheit	65
Sport und Aktivitäten	68
Telefon und Internet	74
Transport	75
Übernachtung	80
Verhaltenstipps	83
Versicherungen	84
Visa	85
Weiterreise	85
Zeit und Kalender	87
Zoll	87

Land und Leute 88

Geografie	89
Flora und Fauna	97
Umwelt	105
Bevölkerung	109
Religion	113
Geschichte	114
Politisches System	136
Wirtschaft	136
Kunst und Kultur	140



Santiago und Zentralchile 146

Santiago	150
Das Zentrum	152
Durch Santiagos Szeneviertel	153
Barrios Brasil, Yungay und República	162
Barrio Bellavista	164
Providencia – Las Condes	165
Valparaíso	175
Stadtspaziergang	176
Viña del Mar	183
Plazas, Paläste und Museen	184
Von Valparaíso südwärts	186
Algarrobo	186
Isla Negra	187
Cartagena	187
Matanzas	188
Puertocillo	188
Küstenroute in den Norden	188
Reñaca	188
Concón	189
Quintero	190
Horcón	191
Maitencillo	192
Cachagua	193
Zapallar	193

Papudo	194
Cajón del Maipo	194
Nördlich von Santiago	196
Los Andes	196
San Felipe	198
Putendo	198
El Almendral	198
Weiter nach Argentinien	198
Weiter nach Norden (Ruta de Cristal)	199
Südlich von Santiago	199
Sewell	199
Valle de Colchagua	199
San Fernando	201
Alto Colchagua	202
Santa Cruz	203
San José del Carmen de El Huique	205
Talca	205
Vilches Alto	207
Wanderungen um Vilches Alto	207
Weingüter im Valle del Maule	210
Cauquenes	210
An die Küste – Ruta de los Conquistadores	210
Chillán	212
Termas de Chillán	214
Juan-Fernández-Inseln	214
Wanderungen auf der Crusoe-Insel	217

Der Kleine Norden 218

Von Santiago Richtung Norden	221
Reserva Nacional de Chinchillas	221
Parque Nacional Fray Jorge	222
Tongoy und Guanaqueros	222
Coquimbo und La Serena	223
Coquimbo	223
La Serena	227
Andacollo	233
Valle del Elqui	233
Vicuña	234
Paihuano	237
Cochiguaz	237
Pisco Elqui	238

Reserva Nacional Pingüino de Humboldt	240
Vallenar	241
Valles del Río Huasco: Valle del Carmen und Valle del Tránsito	245
Alto del Carmen	245
Valle del Carmen und San Félix	245
Radtour durch das Tránsito-Tal	246
Valle del Tránsito	248
Westlich von Vallenar: Freirina und Huasco	249
Copiapó	250
Caldera und Bahía Inglesa	254
Caldera	255
Bahía Inglesa	257
Zum Parque Nacional Tres Cruces, Ojos de Salado und Paso San Francisco	259
Chañaral	261
Parque Nacional Pan de Azúcar	263

Der Große Norden 264

Taltal	268
Von Taltal zum Observatorio Paranal und nach Antofagasta	269
Antofagasta	270
Die Umgebung von Antofagasta	277
Cerro Moreno	277
Mejillones	277
Tocopilla	279
María Elena	281
Calama	282
Chuquicamata	286
San Pedro de Atacama und Umgebung	286
Von San Pedro nach Argentinien und Bolivien und zurück nach Chile	303
Von Antofagasta nach Iquique auf der Ruta 1	304
Iquique	305

In die Wüstenoase und die Geisterstädte	313
Humberstone und Santa Laura	315
San Andrés de Pica	316
Zurück an den Pazifik	316
Von Iquique nach Colchane	316
Parque Nacional Isluga	317
Arica	317
Valle de Azapa	323
Von Arica nach Putre	323
Putre	324
Parque Nacional Lauca und Salar de Surire	326

Der Kleine Süden 328

Concepción	331
Lota und die Costa del Carbón	335
Los Ángeles	335
Saltos del Laja	335
Temuco	336
Araucanía Andina	339
Curacautín	339
Manzanar	340
Malalcahuello	341
Zum Lonquimay	341

Quelle des Bío Bío, Laguna Galletué, Laguna Icalma/Argentinien	342
Parque Nacional Conguillío	342

Lago Villarrica	343
Villarrica	343
Pucón am Lago Villarrica	345
Ausflüge um den Lago Villarrica	348
Curarrehue	351

Sieben-Seen-Region oder Región de los Ríos	351
Lican Rayam Lago Calafquén	351
Coñaripe und Thermen	351
Choshuenco	353
Lago Panguipulli	353
Reserva Biológica Huilo Huilo	354
Puerto Fuy	355
Valdivia	355
Ausflüge von Valdivia	359
Osorno	360
Parque Nacional Puyehue	361

Llanquihue	362
Frutillar	364
Puerto Octay	365
Puerto Varas	366

Parque Nacional Vicente Pérez Rosales	370
Puerto Montt	371

Isla de Chiloé	374
Chacao und Caulín	376
Ancud	376

An die Pazifikküste: Pinguinkolonien, Festungen, Strände und Archäologie	379
--	-----

Ausflug nach Coipomó und Chepu	380
--------------------------------------	-----

Dalcahue	380
Isla Quinchao	381
Castro	381

Lago Huillinco, Parque Nacional Chiloé	384
--	-----

Von der Ostküste zum Steg der Seelen	385
---	-----

Chonchi	386
Isla Lemuy	386
Quellón	387

Der Große Süden 388

Die kleine Carretera Austral	393
Puelo – Cochamó	395

Die Carretera Austral	395
Hornopirén	396
Die Umgebung von Hornopirén	399

Chaitén	400
Futaleufú	401
La Junta	403

Puerto Puyuhuapi	403
Parque Nacional Queulat	405
Coyhaique	405

Entlang des Río Simpson	408
Puerto Aisén	409
Puerto Chacabuco	410

Parque Nacional Laguna San Rafael	411
---	-----

Lago Elizalde und der Paseo de las Seis Lagunas	412
Lago General Carrera	412



Villa Cerro Castillo	412
Die Umgebung von Villa Cerro Castillo	413
Puerto Río Tranquilo	414
Die Umgebung von Puerto Tranquilo	415
Puerto Guadal	416
Chile Chico	417
Puerto Bertrand / Río Baker	418
Cochrane	419
Parque Nacional Patagonia	420
Caleta Tortel	420
Villa O'Higgins	422
Magallanes	423
Puerto Natales	424
Monumento Natural Cueva del Milodón	427
Parque Nacional Torres del Paine	428
Punta Arenas	436
Die Umgebung von Punta Arenas	441
Feuerland	442
Porvenir	444
Goldroute	446
Weiter zum Lago Fagnano	446
Der Süden (Isla Navarino)	447

Osterinsel (Rapa Nui)	450
Praktische Informationen	454
Geologie	455
Geografie	455
Fauna	456
Flora	456
Geschichte	458
Hanga Roa	463
Entlang der Westküste mit Abstechern ins Inselinnere	475
Die Südwestküste	476
Die Ostküste	477
Die Nordküste	479
Anhang	480
Sprachführer	480
Glossar	490
Reisemedizin zum Nachschlagen	493
Bücher	500
Index	502
Bildnachweis	518
Impressum	519
Kartenverzeichnis	520
Reiseatlas	521

Themen			
Frische Farbe: Streetart von einem anderen Stern	27	Die lieben Nachbarn	238
Weltkulturerbe in Chile	29	Misterioso-mágico-místico ...	249
Sterne zum Anfassen	71	Von Gold, Geld, Wasser und Menschen	244
Das Erdbeben von 2010	89	Das Grubenunglück von 2010	251
Goldgräberstimmung: Lithium in Chile	92	Camanchaca: Der Küstennebel	267
Charles Darwin in Chile	93	Salpeter, das weiße Gold der Wüste	280
El Niño und Chile	96	Choperías	282
Umweltsünden zerstören die Osterinsel	98	Gustave Le Paige	289
Algen	101	Vom Salar de Uyuni in Bolivien bis nach San Pedro de Atacama – per Fahrrad!	292
Vom Habenicht zum Tiger – und dann?	110	Thema Coca	295
Grenzstreitigkeiten	120	Die Kinder-Mumien des Llullaillaco	297
Die deutsche Einwanderung	122	Faszinierende Kombinationen	308
Orllie-Antoine I., König von Patagonien	124	Araucanía – eine kleine Wortgenese	334
Colonia Dignidad	128	Das Projekt Petermann	354
The Clinic	140	Was ist Once?	362
Fußball in Chile	145	Aquakultur zeigt Nebenwirkungen	376
Viña Emiliana – Anthroposophischer Wein	149	Red de Agroturismo de Chiloé	379
El Rey del Mote con Huesillo	162	Pumalín, weltgrößter privater Naturpark	401
Die Philippi-Familie	164	Nabel der Welt im Pazifik	453
Ein Lob auf die Sandwicherías	168	Sebastian Englert: drei Jahrzehnte auf der Osterinsel	459
Viral: Von Valparaíso um die ganze Welt	176	Rapa Nui, eine wiederbelebte Sprache	460
Wie der Wein vermarktet wird	200	Moai und Ahu: Zur Archäologie der Osterinsel	470
Carlos Cardoen – Vom Saulus zum Paulus	203	Der Rapa-Nui-Konflikt: Das ist unsere Insel!	476
Das Museo de Colchagua	204	Lang- und Kurzohren	479
Die Lyrikerin und Nobelpreisträgerin Gabriela Mistral	235		

CHILE MIT OSTERINSEL

Die Highlights

Chile ist lang und schmal und bietet Abwechslung wie kein anderes Land. Heiße, trockene Wüsten, subtropische Strände und wilde Küsten, ewiges Eis und Gletscher, Vulkane, die Anden und blaue Gletscherseen – vielfältiger geht es kaum. Dazu kommen noch urbane Zentren mit reichlich Kultur.


1





1 SANTIAGOS SZENEVIERTEL

Lange im Schatten von Buenos Aires, entwickelt sich Chiles Hauptstadt zu einem echten Kreativzentrum. An den Hauswänden der coolen Viertel Lastarria und Bellavista, im Barrio Italia oder im Barrio Brasil prangt viel frische Farbe: die Streetart von Santiago ist außergewöhnlich kunstvoll. Dazu gibt es tolle Cafés mit ebenso kreativer wie gesunder mediterraner Küche. Und am Abend Musik. Viel Musik. S. 153



2



2 VALPARAÍSO Was für eine Stadt! Steile Treppen führen durch ein buntes Häuserlabyrinth hinauf auf die Hügel über Chiles wichtigstem Hafen. Und an allen Ecken zeigen Streetart-Künstler ihr Können. S. 175

3 LA SERENA Der Badeort hat einiges zu bieten: 20 km Sandstrand, eine schön restaurierte Altstadt und dazu exzellente Ausflugsziele wie das mystische Valle del Elquí, die spektakulär gelegene Nachbarstadt Coquimbo und gleich mehrere Nationalparks. S. 227

2





4



4 VALLE DEL ELQUI Das Tal ist die wunderschöne Heimat von Literaturnobelpreisträgerin Gabriela Mistral. S. 233

5 VALLES DEL RÍO HUASCO Lust auf einsame Entdeckungen? Das traumhafte Tal hat man (noch) für sich allein. S. 245

6 CALDERA UND BAHÍA INGLESA Einsame Strände, Fossilien und dazu ein bisschen Hippie-Flair. S. 254

7 SAN PEDRO DE ATACAMA UND UMGEBUNG Das Oasendörfchen hat etwas Magisches und seine Umgebung ist einfach atemberaubend: Salare, Lagunen mit Flamingos, Wüstenlandschaften und schneebedeckte Vulkane. S. 286

5









8

IQUIQUE Die Lage von Chiles Boomtown zwischen dem Meer und einer riesigen Düne ist einzigartig. Viele kommen zum Surfen und Gleitschirmfliegen her, im Hafen warten Seelöwen auf einen Happen. S. 305


9

VULKAN PARINACOTA UND LAGO CHUNGARÁ Für eine der ganz großen Kompositionen der Natur muss man hoch hinaus: auf 4500 m. Die Ruhe dort oben ist ergreifend. S. 326

10

PUCÓN AM LAGO VILLARRICA Einfach schön, dieses Freizeitparadies: Raften, Trekken, Vulkane besteigen, Kajak fahren oder die Küche der Mapuche probieren. S. 345

10



11



11 **PARQUE NACIONAL PUYEHUE** Einzigartige

Wanderwege durch dichte Wälder mit bunten Blumen – und immer wieder mit Blick auf Wasserfälle und Vulkane. S. 361

12 **PARQUE NACIONAL VICENTE PÉREZ ROSALES** Der älteste

Nationalpark Chiles umfasst eine einzigartige Vulkanlandschaft, tiefe Wälder, Gletscherflüsse und dunkelblaue Seen. S. 370

13 **ISLA DE CHILOÉ** Entspannung pur. Auf der mystischen Insel mit ihren bezaubernden Landschaften scheint alles Böse fern. S. 374

12









14 CARRETERA AUSTRAL Eines der letzten Abenteuer der Erde: eine Straße zum Ende der Welt, 1200 km lang, eingebettet in kolossale Natur. S. 395

15 CALETA TORTEL Milchig-grün schimmert das Wasser der Gletscher in der Bucht. Zwischen den bunten Holzhäusern auf Stelzen ersetzen Stege und Treppen die Straßen. S. 420






16 PARQUE NACIONAL TORRES DEL PAINE Mal einen Puma sehen? Morgens hat man die besten Chancen im schönsten Nationalpark Chiles. S. 428

17 ORONGO Der ganze Zauber der Osterinsel an einem Ort: Rundblick über das endlose Meer, raue Felsklippen und geheimnisumwitterte Dorfruinen. S. 477

18 RANU RARAKU UND AHU TONGARIKI (Abb. Folgeseite) Ein unvergessliches Erlebnis: die 15 Moai-Statuen von Ahu Tongariki bei aufgehender oder untergehender Sonne erleben. S. 478





Reiseziele und Routen

Reiseziele

Wer eine Reise durch Chile macht, wird sie immer in Erinnerung behalten; zu überwältigend sind die Bilder auf den 5000 Kilometern zwischen Anden und Pazifik, als dass Mensch sie jemals wieder vergessen könnte.

Ungläubig wird man die erhabene Schönheit der Natur bestaunen: der Vulkane, Wüsten, Küsten, Oasen und Lagunen, der reißenden Flüsse und Wasserfälle; der Regenwälder und Kräuterteppiche, der blühenden Täler und schneebedeckten Andengipfel, der gigantischen Dünen und Gletscher, der exotischen Pflanzen- und Tierwelt, den permanenten Wechsel von Klimazonen, von staubtrockenem Wüstenklima bis zu polarem Frost, den ständigen Wandel von Vegetationszonen Landschaftsformen – Chile bietet eine Menge. Dazu genießt man die besten Meeresfrüchte der Welt – behaupten nicht nur die Chilenen.

Andenüberquerung



Chile ist ein Land, das die Erwartungen vieler Besucher deutlich übertreffen wird. Viele Landschaften sind etwas ganz Besonderes. Wirklich ans Herz legen sollte man aber jedem eine **Andenüberquerung**, vor allem in den extremen Höhen des Nordens ein unvergessliches Erlebnis. Und so einfach! Im Grunde kauft man sich nur ein Busticket (US\$30–35), am besten für die Panoramasitze ganz vorne oben im Bus, und lässt sich gemütlich über das zweithöchste Gebirge der Welt kutschieren. Selbstfahrer müssen neben einigen Sicherheitsvorkehrungen auch die Öffnungszeiten der Grenzstationen beachten. Im Winter bleiben viele Pässe geschlossen. Infos: www.pasosfronterizos.gov.cl.


Sie sind übrigens ein sehr sympathisches Volk, die fast 20 Millionen Chilenen, die unter so unterschiedlichen Bedingungen leben wie die Menschen in kaum einem anderen Land. Über dem Norden strahlt 340 Tage im Jahr die Sonne, im tiefen Süden kann dagegen auch im Sommer mal ein Schneeschauer vom Himmel wirbeln; ein Drittel lebt in einer Megastadt mit sieben Millionen Einwohnern, manche auf 4500 m Höhe in der Wüste, andere in Fischerdörfern am Meer.

Die Distanzen sind groß, aber Inlandsflüge sind supergünstig (S. 78, Transport). Wer mehrere Flüge plant, kann sich den **South American Airpass** von LATAM zulegen, der aber schon vor Abreise im Ausland gekauft werden muss. Ein billiges Reiseland ist Chile grundsätzlich nicht, was aber auch Vorteile hat, denn fast alle Besucher sind sehr interessiert am Land, seiner Natur und seinen Bewohnern. Mit unseren Budget-Tipps lässt es sich auch über längere Zeiträume günstig reisen und viel für wenig Geld sehen und erleben.

Natur erleben

Chiles Natur ist wirklich unglaublich: unendlich scheinende Räume, die einen fast vor Ehrfurcht erstarren lassen. So groß, so ursprünglich und manchmal so unberührbar, dass sie sogar gefährlich werden können. Bei den World Travel Awards gewinnt Chile regelmäßig Preise als beste Destination für Natur- und Abenteuer-tourismus. Kein Wunder, dass sich bei einem Chile-Urlaub (fast) alles um die Natur dreht. Berg- und Vulkanbesteiger, Wanderer, Mountainbiker, Vogel- und Blumenliebhaber, Reiter, Kajakfahrer, Rafter, Sandboarder und Langstenttaucher, alle finden ganz besondere Möglichkeiten vor, und das in unvergesslichen Landschaften.

? Fragen und Antworten

Meik Unterkötter hat für Stefan Loose, DuMont, den Mana-Verlag und National Geographic diverse Bücher über Argentinien, Brasilien, Chile, Peru und Buenos Aires geschrieben. Seit seiner ersten Reise durch Chile ist er begeistert von den überwältigenden Landschaften zwischen Anden und Pazifik. Wenn er nicht unterwegs ist, lebt er in Hamburg und Buenos Aires, wo er Besuchern auf privaten Stadtführungen gerne die argentinische Megastadt zeigt. Infos:  www.buenosaires-insider.org.



■ **Lohnt es sich, für zwei, drei Wochen nach Chile zu reisen?**

Auf jeden Fall. Mit einem Nachtflug steigt man ganz einfach abends in Europa ein, bekommt Abendbrot, schläft ein wenig und steigt am nächsten Morgen schon am Pazifik aus. Auch mit kürzerem Zeitbudget wird man unvergessliche Reiseerfahrungen in einzigartigen Landschaften machen. Im Sinne der Nachhaltigkeit gilt natürlich immer die Devise: „Seltener fliegen, länger bleiben“.

■ **Norden oder Süden?**

Ganz klar beides. Nur so lässt sich die unglaubliche Vielfalt Chiles begreifen. Im Norden sind die Landschaften unter strahlend blauem Himmel trocken, rau und archaisch, im Süden dagegen voller farbenfroher Vegetation, aber auch kühler. Lange Distanzen lassen sich mit den günstigen Airlines Jetsmart und Sky Airline überbrücken.

■ **Was muss ich im Voraus buchen?**

In der Hauptsaison (Jan/Feb) ist es sinnvoll, Unterkünfte oder besondere Touren in den populären Destinationen zu reservieren. Im Nationalpark Torres del Paine sind Reservierungen dann sogar vorgeschrieben. Wer mit einem eigenen Fahrzeug unterwegs ist, sollte die Fähren Patagoniens reservieren. Mit Gabelflügen, die kaum teurer sind, kann man auch Südamerikas Traumstädte Buenos Aires und Rio de Janeiro besuchen.

■ **Kann ich mit öffentlichen Verkehrsmitteln reisen?**

Die Qualität der Busse in Chile dürfte die beste in Lateinamerika sein. Sie sind günstig, zuverlässig und fahren außer auf der Carretera Austral fast überall häufig. Bei Tag kann man die wunderbaren Landschaften genießen, mit Nachtfahrten Geld sparen. Allerdings ist man mit einem Mietwagen deutlich flexibler und kann auch entlegene Attraktionen auf eigene Faust erkunden.

Wandern

Für Wanderer (und Mountainbiker) liegen die landschaftlich spektakulärsten Ziele im Großen Norden in der Wüste bei **San Pedro de Atacama** (S. 286) mit den Sechstausender-Vulkanen und den **Valles del Río Huasco** (S. 245) sowie den Halbwüsten des Kleinen Norden im **Valle del Elqui** (S. 233).

Während die Strecken im trockenen Norden kürzer sind, da man dort ausreichend Wasser mitnehmen muss, kann man im feuchten Süden dank der vielen sauberen Bäche auch mehrtä-

gige Wanderungen unternehmen. Malerisches Gelände finden Wanderer dort u. a. in den zahlreichen Nationalparks; im Kleinen Süden z. B. im **Parque Nacional Puyehue** (S. 361) mit Wäldern, Vulkanen und Wasserfällen oder im **Parque Nacional Chiloé** (S. 374) auf der gleichnamigen Insel, der bis zu den Dünen an der Pazifikküste reicht. Wunderbar ist auch der älteste Nationalpark Chiles, der **Parque Nacional Vicente Pérez Rosales** (S. 370) mit seinem smaragdgrünen See Lago Todos Los Santos, Gletschern, Quellflüssen und dichten Naturwäldern unter dem Vulkan Osorno.

■ Wie kalt kann es werden?

Außer im tiefen Süden sind die Temperaturen eigentlich überall recht angenehm. Nur auf großen Höhen, auch in der Atacama-Wüste, besonders nach Sonnenuntergang, wird es richtig kalt, das unterschätzen viele. Tendenziell gilt: je südlicher und je höher desto kälter.

■ Chile mit Kindern?

Ein klares Ja zur Kinderfreundlichkeit der Chilenen und dem Erlebnisfaktor für die Kids, besonders im Seengebiet. Was die bereisbaren Regionen angeht, sollte man die Distanzen zur Zivilisation bedenken, denn nur in den großen Städten ist die medizinische Versorgung okay, in den ländlichen Regionen hingegen eingeschränkt.

■ Komme ich auf dem Landweg nach Chile?

Nicht nur das, die Anreise von Argentinien oder Bolivien aus führt sogar über spektakuläre Andenpässe und ist in den modernen Reisebussen ein Augenschmaus. Von Peru aus ist es noch einfacher: Man kann sogar mit dem Zug von Tacna nach Arica fahren.

■ Ist Chile ein teures Pflaster?

Eine Billigdestination ist das Land nicht und das hat auch Vorteile. Respektlosigkeiten gibt es praktisch nirgends. Im Gegenteil: Fast alle Reisenden, die man treffen wird, haben Niveau und sind voller Interesse an Land und Leuten.

■ Ist das Land sicher zu bereisen?

Chile gilt als das sicherste Land Südamerikas und hat eine penible Polizei. Bei Dunkelheit sollte man in den Zentren und Hafengebieten der großen Städte aber dennoch achtsam sein.

■ Kann ich mein Smartphone benutzen?

Für ein paar Cent kauft man sich eine chilenische SIM-Prepaid-Karte zum Aufladen. Entel und Claro funktionieren wunderbar, sobald man besiedeltes Gebiet erreicht. In Hotels, Hostels und Cafés gibt es praktisch ohne Ausnahme WLAN, das in Südamerika Wifi heißt.

■ Muss ich Spanisch können?

Um durchs Land zu reisen, reicht Englisch. Viele jüngere Chilenen sprechen Englisch und helfen gerne. Für tiefere Kontakte mit Einheimischen sind Spanischkenntnisse natürlich deutlich von Vorteil.

Noch Fragen?  www.stefan-loose.de/globetrotter-forum

Ein absolutes Highlight für Naturliebhaber aus aller Welt ist der **Parque Nacional Torres del Paine** (S. 428) im Großen Süden, einem expressionistischen Denkmal aus Granit und Gletscherlagunen. Man wird kaum genug bekommen von dieser Natur – die Gegensätze sind einzigartig in diesem langen, schmalen Land.

Bergsteigen und Vulkanwanderungen

Für Bergsteiger ist der mit 6893 m höchste Vulkan der Welt natürlich ein Highlight, der **Ojos del Salado** bei Copiapó (S. 259). Massenhaft gibt es

Vulkane, die etwas niedriger, aber mindestens genauso schön sind wie die Vulkanlandschaften rund um **San Pedro de Atacama** (S. 286). Das Gute: Sie sind recht leicht zu erwandern. Man braucht eher Kondition als alpine Spezialkletterkenntnisse.

Der höchste Berg der Anden, der **Aconcagua** (6962 m) befindet sich zwar auf argentinischem Territorium, man kann ihn aber in wenigen Stunden von Santiago aus erreichen (S. 173). Hinzu kommen der **Gletscher Juncal** und der **Cerro Tres Hermanos** (S. 197). Auch der **Cajón del**

Maipo (S. 194) empfiehlt sich als Wandergebiet. Bei Pucón liegt der aktive Vulkan **Villarrica** (S. 343), „nur“ 2847 m hoch, aber vom Gipfel hat man einen spektakulären Blick in den Krater mit spritzendem Magma! Schöne Herausforderungen stellen auch der Vulkan **Osorno** (S. 360) mit seinen Eiskathedralen im Innern und die **Dientes de Navarino** auf Feuerland (S. 448) dar.

Rad fahren und Reiten

Für Mountainbiker und Reiter finden sich gute Gebiete im **Seengebiet** des Kleinen Südens, besonders um **Pucón** (S. 345) und **Puerto Varas** (S. 366), aber auch in den fruchtbaren Tälern des **Valle del Elqui** (S. 233) sowie an den schier endlosen Stränden im benachbarten **La Serena** (S. 227) lässt sich herrlich ausreiten. Ebenso schöne Täler sind die **Valles del Río Huasco** (S. 245) bei **Vallenar** (S. 241), die praktisch noch frei von Touristen sind. Die Gegend um **San Pedro de Atacama** (S. 286) weit im Norden bietet herrliche Pfade in Wüstenlandschaften. Die nur nördlich von Coyhaique asphaltierte **Carretera Austral** (S. 396) im Großen Süden darf für sich beanspruchen, der Höhepunkt für abenteuerlustige Mountainbiker zu sein: Sie durchmisst verzaubernd wildes Gletscher- und Nebelwaldgebiet.

Rafting und Kajak fahren

Es gibt wohl kein Land auf der Welt, in dem die Fließgeschwindigkeit der Flüsse höher ist als in Chile. Auf nur wenigen Hundert Kilometern erreichen die zeitweise reißenden Flüsse aus den Höhen der Anden schon das Meer. Die Flüsse und Bäche des Kleinen Südens und Patagoniens haben es in den 1980er-Jahren zu Weltruf gebracht, sodass dort Rafter und Kajakfahrer voll auf ihre Kosten kommen, besonders auf dem Río Bío Bío, dem Río Futaleufú, dem Río Petrohué und dem Río Trancura: Von **Puerto Varas** (S. 366) aus kann man mehrtägige Kajaktouren in die Fjorde Patagoniens unternehmen, Aufwärmen in abgelegenen Thermalquellen inklusive. Spannende Raftingtouren gibt's auch schon auf dem Río Maipo nahe Santiago.

Surfen

Ausgezeichnete Gebiete mit konstanten Windbedingungen und 3–5 m hohen Wellen findet

man z. B. bei **Pichilemu**, **Iquique** (S. 305), **Portofino** bei Chañaral (S. 261) oder **Arica** (S. 317) an der Grenze zu Peru. Karibisch warm ist das Wasser des Pazifiks allerdings nirgends an Chiles oft einsamer Küste.

Archäologie und Ethnologie studieren

Weniger bekannt ist vielleicht, dass man in Chile auch auf ethnologische und archäologische Reisen gehen kann. Im Norden an der Grenze zu Bolivien leben die Aymara, deren kleine Altiplano-Dörfer wie **Putre** (S. 324) traditionelles Landleben zeigen, praktisch seit Jahrhunderten unverändert. Im Süden leben die Mapuche, ein Volk, das die spanischen Konquistadoren nie besiegen konnten. Und auf der **Osterinsel** (S. 450) regt sich das indigene Erbe der Rapa Nui.

Im Norden Chiles sind neben den Aymara auch Quechua und Atacameños beheimatet. Ihre Vorfahren haben in der Wüste stumme Zeugen hinterlassen: verlassene Dörfer, geheimnisvolle Scharrbilder oder Geoglyphen und Steinritzungen bei **Arica** (S. 317), **Iquique** (S. 305) und **San Pedro de Atacama** (S. 286) und Murnien der Chinchorro – die besterhaltenen und ältesten der Welt, zu sehen im Museo Arqueológico bei **Arica** (S. 320). Der archäologisch interessante Norden hat aber auch indianische Festungen, sogenannte Pucará (auch Pukará), zu bieten, z. B. das **Pucará de Quitor** bei **San Pedro** (S. 291). Die im 15. Jh. eingefallenen Inka haben ein reiches Netz an Wegen angelegt (etwa 8000 km) und entlang dieser Handelswege *tambos* (Karawansereien) gebaut. Man kann die Überreste auf dem Weg **von Arica in den Parque Nacional Lauca** sehen (S. 326).

Den Sternen so nah!

Der Norden Chiles hat den klarsten Himmel der Erde. Die Tage und Nächte sind fast immer wolkenlos. Hinzu kommt die geringe Lichtverschmutzung in der Einsamkeit der Anden. So ist der Nachthimmel über der Atacama-Wüste



Überall auf der Welt gibt es mittlerweile sensationelle Streetart, aber was in Chile für Schätze an die Wände gemalt wurden, spielt in einer ganz eigenen Liga. Dass Santiago vor Kreativität nur so strotzt, beschrieb der Deutschlandfunk schon Anfang 2019. Seit dem Volksaufstand sind die vielen grandiosen Werke noch politischer geworden.

In Santiago sollte man sich durch die Stadtteile Bellavista, Lastarría und das Barrio Italia treiben lassen und die famosen Werke genießen. Auf den Hügeln von Valparaíso muss man schon einige Treppen steigen, aber es lohnt sich. Ganze Straßenzüge sind von herausragenden Arbeiten überzogen.

Auch im restlichen Land sollte man die Augen offenhalten. Selbst in eher rauen Hafenstädten wird man immer wieder von erstaunlich feiner Kunst an irgendeiner Wand überrascht. Und auch in einsamen Wüstenabschnitten kann auf den Straßen auf einmal Kunst auftauchen.

schon mit bloßem Auge ein unvergesslicher Anblick, denn die Zahl der Sterne, die man sieht, ist kaum zu erfassen.

Die einzigartigen geografischen und klimatischen Bedingungen sind der Grund, warum im Norden Chiles bei **La Serena** (S. 227), **Antofagasta** (S. 270) und **San Pedro de Atacama** (S. 286) mit Milliardeninvestitionen mehrere Dutzend Observatorien gebaut wurden. Einige dieser futuristischen Fenster in die Endlosigkeit des Universums kann man (nach Anmeldung) besuchen und dabei die Instrumente und Labore der Astronomen kennenlernen; darunter z. B. ALMA, das größte astronomische Projekt der Welt auf 5000 Metern Höhe in der Nähe von San Pedro de Atacama, dessen einzigartiges Teleskop aus 66 transportablen, ausrichtbaren Parabolantennen besteht.

Einwanderungsland Chile

Spannend sind die vielen Zeugen der Besiedlungsgeschichte, ob deutsch, britisch, spa-

nisch oder kroatisch. Das Bier der Marke Kunstmann, der Blechkuchen, der in Chile tatsächlich *kuchen* heißt (Plural = *kuchenes*), die Architektur (z. B. die Schindeldächer im Süden) und der nach kroatischem Rezept gebeizte Schinken auf Feuerland. Chile war im 19. Jh. ein klassisches Einwandererland, was sich besonders an den Stadtbildern von **Iquique** (S. 305), **Valdivia** (S. 355), **Puerto Varas** (S. 366), **Frutillar** (S. 364) und **Punta Arenas** (S. 436) zeigt. Auch den Goldrausch hat es erlebt, bei Punta Arenas und auf **Feuerland** (S. 442). Der chilenische Karl May, Francisco Coloane (S. 500), hat viele Geschichten darüber geschrieben.

Koloniale Spuren sind in Chile eher rar. Es hat keine ausgeprägte Kolonialgeschichte vorzuweisen und als Erdbebenland auch unter zahlreichen Naturkatastrophen zu leiden gehabt. **La Serena** (S. 227) im Kleinen Norden verfügt über eine sehenswerte Altstadt. Das schönste Gebäude aus der Kolonialzeit dürfte zweifellos die Moneda (1812) sein, der Regierungspalast von **Santiago** (S. 158), der als Münzprägestalt von Joaquín Toesca entworfen wurde.

Weltkulturerbe in Chile

In Chile gibt es bislang sieben Unesco-Welterbestätten. Darüber hinaus stehen weitere spannende 17 Stätten in Chile für eine Nominierung zur Aufnahme in die Welterbeliste zur Debatte.

1995 wurde der Nationalpark Rapa Nui auf der **Osterinsel** (S. 450) wegen seines einzigartigen archäologischen Erbes in die Liste aufgenommen. Mehr als 800 monumentale Steinskulpturen, die Moai, stehen und liegen auf der kleinen Insel mitten im Pazifischen Ozean, die einer der entlegentesten Lebensräume der Erde ist.

Im Jahr 2000 kamen die Holzkirchen der Insel **Chiloé** (S. 374) auf die Liste des Welterbes. Chiloé war über Jahrhunderte sehr arm und die Beschaffung von Eisen schwierig, sodass die bayrischen Jesuiten im 19. Jh. auf die lokale Holzbaukunst zurückgriffen: ohne Nägel, nur mit Holzverbindungen. Es gibt auf der Insel etwa 150 Kirchen und Kapellen, 16 davon wurden für die Liste ausgewählt. Seit 1993 besteht ein Verein, der sich um den Erhalt der Kirchen kümmert.

2003 wurde das Altstadtviertel von **Valparaíso** (S. 175) in die Liste aufgenommen, u. a. wegen des typischen Stadtbilds, der Standseilbahnen (*funiculares*) und weil es ein Zentrum der Globalisierungsanfänge im 19. Jh. darstellt. Bedroht ist das Stadtzentrum, dessen Häuser aus Fachwerk mit Holzfassaden bestehen, neben Termiten und Holzwürmern vor allem durch die maroden Gasleitungen: Im Februar 2007 forderte eine Gasexplosion etwa 20 Tote und zerstörte eine ganze Straße. Seit 2005 gehören auch die ehemaligen Salpeterorte **Santa Laura** und **Humberstone** (S. 315) zum Kreis des Welterbes, allerdings stehen sie auf der Roten Liste, da die meisten Gebäude in schlechtem Zustand sind. Seither wurde zumindest die Plaza in Humberstone renoviert; wohl auch, da man dort Dreharbeiten für eine Telenovela durchführte. Sehenswert sind neben der Plaza mit dem alten Theater auch die Ausstellungen, die der Geisterstadt Leben verleihen.

2006 kam die Anlage **Sewell** (S. 199) in der Nähe von Rancagua dazu: Es handelt sich um ein seit 1998 verlassenes Bergbaudorf, das 1904 von einer US-amerikanischen Firma gebaut wurde, auf 2100 m Höhe in den Anden liegt und im Winter häufig verschneit ist. CODELCO (die staatliche Kupferfirma) hat sich mit der Restauration des Dorfes beschäftigt. Die dazugehörige Mine heißt El Teniente und gilt als größte Untertage-Kupfermine: mehr als 2300 km Tunnelsysteme! Dem Publikum ist beides zusammen in einer Tagestour über verschiedene Anbieter zugänglich.

Im Jahr 2014 kam dann das Inka-Wegesystem **Qapaq Ñan** dazu, ein erstes länderübergreifendes Welterbe. Es erstreckt sich über 24 000 km von Posta (Südkolumbien) bis nach Mendoza in Argentinien und bis zum Fluss Maule in Chile. Entlang des Weges gibt es unzählige *tambos* (Raststationen für die Karawanen und Verwaltungssitze) und *chasquihuasis* (Raststationen der Chasqui-Läufer).

Die **Ausgrabungsstätten der Chinchorro-Kultur** (S. 320) bei Arica, wo die ältesten Mumien der Welt ausgestellt sind, wurden im Jahr 2021 in die Welterbeliste aufgenommen.

Von einem ganz anderen Kaliber ist die wunderbare Anlage von **Valparaíso** (S. 175), der originellsten Stadt Chiles. Begonnen hatte sie im 16. Jh. als kleiner Hafen, dann wurde ein Hügel nach dem anderen mit Wohngebieten überzogen. Über 40 bewohnte Hügel zählt Valparaíso heute – und jeder *cerro* besticht durch sein eigenes Aroma. Rau und ruppig, bezaubernd villenhaft, dazu das typische Hafen-Milieu, und eine lebhafteste Kunstszene.

Literarisch verewigt sind die Salpeterstädte im Großen Norden, die einst in den gleiß-

den Wüsten für die Arbeiter errichtet worden waren. Zehntausende schufteten hier. Ein Bild von ihren Lebensbedingungen geben die beiden zur Besichtigung frei gegebenen **Oficinas Humberstone** und **Santa Laura** nur wenige Kilometer östlich von Iquique (S. 305). Absolut interessante Industriedenkmäler – sogar ein bisschen gespenstisch! Passende Lektüre dazu: *Wo der Vogel am schönsten singt* von Alejandro Jodorowsky. Der Norden war traditionell rot – und insofern dem Militärregime unter Pinochet ein Dorn im Auge.

Strände und heiße Quellen: Chile zum Entspannen

Abseits vom Mountainbiken, Kajak fahren und Vulkane erklimmen gibt es noch ein anderes Chile – und zwar eins, das die Chilenen ganz besonders zelebrieren. Stehen für den mittlereuropäischen Geschmack die außerordentlichen Naturschönheiten und Aktivitäten im Mittelpunkt einer Reise, lieben die *chilenos* einen langen Strand und einen guten Wein, dazu die heißen Thermalquellen, die der Vulkanismus dem Land beschert. Die Präkordillere ist von ihnen geradezu gesprenkelt. In der Region um die beiden **Seen Villarrica** und **Calafquén** liegen zahlreiche Thermen von spartanisch und rustikal bis gestylt und elegant (S. 350).

Chile hat endlos lange Sandstrände bis tief in die Zentralzone hinein, buchstäblich von **Arica** (S. 317) bis an die Küste von **Valdivia** (S. 355). Dass der Pazifik nur im äußersten Norden badefreundliche Temperaturen aufweist –

geschenkt! Bis nach Sonnenuntergang wird mit unbändiger Freude geplänscht. Und wo es keine schönen Strände gibt, hat die Natur großartig spektakuläre Küstengebirge geschaffen, an denen sich wunderbar Vögel beobachten lassen – am besten im Sonnenuntergang, wenn die Küstenkordillere im Minutentakt in anderen Farben leuchtet. Beliebt sind außerdem die Lava-sandufer der wunderbaren **Seenplatte** im Kleinen Süden (S. 331), von denen aus der Blick immer wieder an den beeindruckenden Vulkanen hängen bleibt.

Dank seiner einzigartigen klimatischen Bedingungen und idealen Anbaubedingungen für kraftvolle komplexe Weine blickt Chile auf eine lange Weintradition zurück – die erst in jüngster Zeit auch touristisch aufgegriffen wird. Weingüter und Weinfeste konnte man zwar schon immer besuchen, mittlerweile hat sich aber ein eigener Tourismuszweig daraus entwickelt. Eine Vorreiterrolle nehmen hier die wunderschönen Täler **Valle de Colchagua** (S.199) und **Valle del Maipo** ein (S. 194).

Unbedingt probieren!

- **Cazuela** – der typisch chilenische Eintopf mit Kürbis, Kartoffeln und Fleisch
- **Chupe de Jaivas** – köstlicher Taschenkrebsauflauf
- **Empanadas** – ob mit Pino (Hackfleisch, Ei und Olive), Käse oder *ostiones* (Jakobsmuscheln) gefüllt, sind sie ein guter Happen, und in Chile beinahe eine volle Mahlzeit
- **Caldillo de Congrio** – Neruda schwärmte sogar in Gedichten von dieser Meeraalsuppe
- **Machas a la Parmesana** – mit Parmesankäse überbackene Venusmuscheln
- **Paila Marinera** – Fischsuppe: bekommt man in jedem Hafen kochend heiß serviert
- **Centolla** – für Feinschmecker: Königskrabbe
- **Cordero al Palo** – zünftiger Lamnbraten auf patagonische Art
- **Alfajor** – süße Kekse mit einer Creme aus *manjar* (karamellisierter Milch), gibt es in vielen Varianten an jedem Kiosk
- **Inka-Cola** – die süße gelbe Nachspülbrause aus Peru



© SHUTTERSTOCK.COM / LARISA BLINOVA



Reiserouten

Reisen ist nicht Rasen: Eine Menge Zeit muss man für die Fahrten von Ort zu Ort kalkulieren, aber kein Problem, denn die Strecken sind praktisch immer interessant, teils spektakulär. Und je länger die Anreise, umso schöner ist es, sich vor Ort immer einige Tage aufzuhalten, um Land und Leute richtig auf sich wirken lassen zu können. Wer mit gemietetem Wagen, Motorrad oder sogar Fahrrad unterwegs ist, sollte die Distanzen nicht unterschätzen.

Ganz Chile

■ drei bis vier Wochen

Um das gesamte Land entspannt zu bereisen, braucht man sicher einiges mehr an Zeit, aber hier ein Vorschlag für Reisende, die nicht mit Mietwagen, sondern mit Bussen und Inlandsflügen unterwegs sind und dabei die bedeutendsten landschaftlichen Highlights besuchen möchten:

Nach Ankunft in **Santiago** (S. 150) – vorzugsweise vormittags – geht es ab in die City, und dort am besten zu Fuß. Die Plaza de Armas, der klassizistische Präsidentenpalast La Moneda, der Mercado Central und die Aussichtsberge Cerro Santa Lucía und San Cristóbal bieten ausgiebig Besuchspunkte bis zum Abend. Am nächsten Tag bietet sich ein Ausflug an die Küste ins verrückt gelegene **Valparaíso** (S. 175) und die Nachbarstadt **Viña del Mar** (S. 183) an, wo man am Strand relaxen kann.

Je nach Jahreszeit fährt man zu Anfang und Ende des chilenischen Sommers zunächst in den Norden Chiles, weil der Süden von Oktober bis Dezember noch und von März bis Mai wieder recht kühl ist. Der Norden hingegen ist ganzjährig angenehm, nur in den Höhen der Berge ist es ganzjährig kalt.

Wer zunächst in den Süden fährt, macht sich per Bus oder Flug auf nach Temuco und weiter nach **Pucón** (S. 345) am Lago Villarica. Schon hier wartet eine Vielzahl sportlicher Aktivitäten: Rafting, Hydrospeed, Trekking oder die abenteuerliche Besteigung des aktiven Vulkans Villarica. Für Regentage gibt es zahlreiche Thermalbäder.

Auf dem Weg nach Süden kann man eine Reihe weiterer Nationalparks besuchen, die allesamt weniger besucht sind, aber mindestens genau so tiefe Natureindrücke hinterlassen wie z. B. der **Parque Nacional Puyehue** (S. 361).

Von **Puerto Montt** (S. 371) aus lässt sich in 2–3 Tagen die großartige Region erkunden: Tagesausflüge zur magischen **Isla Chilóe** (S. 374) und zu den **Petrohué-Wasserfällen** (S. 371) inklusive Bootstrip über den smaragdgrünen **Lago Todos los Santos**.

Wer unberührte Natur in völliger Abgeschiedenheit erleben will, startet von Puerto Montt aus auf die **Carretera Austral** (S.396), braucht aber Zeit. Für den wilderen südlichen Teil der Traumstraße kann man von hier mit einem Flug nach **Coyhaique** (S. 405) abkürzen.

Für den tiefen Süden kann man entlang der Fjordküste ein Schiff nehmen (bis Puerto Natales 41 Std.) oder fliegt von Puerto Montt nach **Punta Arenas** (S. 436), die ehemals südlichste Stadt der Welt mit einer riesigen Pinguinkolonie in der Nähe. Dort steigt man einfach in einen Bus nach **Puerto Natales** (S. 424), von wo aus es in den weltbekannten Nationalpark **Torres del Paine** (S. 428) geht, um in grandioser Natur zu wandern, z. B. am Salto Grande, oder um mit einem Boot zum Grey-Gletscher zu fahren.

Jetzt wird es wärmer, denn es geht nach Norden; per Flugzeug (meist über Santiago) nach **Calama** (S. 282) und weiter nach **San Pedro de Atacama** (S. 286), dessen Naturwunder in der **Umgebung** eins der Highlights von ganz Südamerika sind. Dazu zählen das Tal des Mondes, das Tal des Todes, die Oasen, Geysire, Salzseen und Lagunen im Altiplano sowie die archäologischen Stätten der Atacameños, der frühen Wüstenbewohner. Allein 3–4 Tage sollte man hier einplanen.

Antofagasta (S. 270) ist eine raue Industriestadt, bietet aber großartige Panoramen über dem Pazifik. Die Fahrt von dort über die Küstenstraße nach **Iquique** (S. 305), zwischen dem Blau des Pazifiks und den Bergen der Küstenkordillere, wird unvergesslich bleiben. Wer noch Zeit hat, sollte weiter in den Norden, nach **Arica** (S. 317), und dann hochhinaus: zum **Parque Nacional Lauca** (S. 326) mit dem majestätischen **Vulkan Parinacota** (S. 326) am Lago Chungará, einem der höchsten Seen der Welt.

Zurück nach Santiago dauert es mit dem Bus etwa 30 Stunden oder – kaum teurer – mit dem Flugzeug zweieinhalb. Wer noch die **Osterinsel** (S. 450) besuchen möchte, sollte mindestens 3 Tage dranhängen.

Durch den Kleinen und Großen Norden

■ zwei bis drei Wochen

Aus der Metropole Santiago kommend führt die Ruta 5 oder Panamericana direkt nach Norden und erreicht nach 470 km **La Serena** (S. 227), das gemeinsam mit der Nachbarstadt **Coquimbo** (S. 223) eine Agglomeration von einer halben Million Menschen bildet. La Serena besitzt eine tolle Altstadt und riesige Strände, Coquimbo eine einzigartige Lage auf einer bergigen Halbinsel und das riesige Kreuz, aus dessen begehbar Seitenarmen sich ein unvergesslicher Blick über die beiden Städte an einer schier endlosen Bucht bietet. Wer hier stoppt, sollte unbedingt ins wunderschöne und esoterisch angehauchte **Valle del Elqui** (S. 233) fahren.

Nach Bolivien oder Peru

Von Arica kann man mit dem Bus nach La Paz in **Bolivien** fahren. Diese Route führt vorbei an den Pallachatas, den schneebedeckten Vulkanen am Lago Chungará, wie auch am majestätischen Sajama in Bolivien. La Paz, der quirlige Regierungssitz Boliviens, wird noch am selben Tag erreicht. Von dort gibt es Anschluss nach Sucre, Oruro, Cochabamba, Santa Cruz und zum Titicaca-See oder per Flugzeug auch in die großen Städte der Nachbarländer.

Ab Arica kann man natürlich auch nach **Peru** weiterreisen: Man nimmt einfach ein Taxi, einen Bus oder die Bahn, um nach Tacna zu kommen. Die Wüstenstadt ist bekannt für ihre Märkte, dient meist aber nur als Zwischenstopp. Von dort aus geht es weiter nach Arequipa mit dem großartigen Colca-Canyon, nach Cusco und Lima oder hoch zum Titicaca-see auf 3800 m.



Mindestens genauso schön sind die Täler 195 km weiter nördlich bei **Vallenar** (S. 241). Von dort geht es östlich ins **Valle del Carmen** (S. 245) und **Valle del Tránsito** (S. 248). Diese Täler sind noch völlig vom Tourismus verschont, aber voller freundlicher Menschen. Alle paar Jahre zwischen September und November ereignet sich von Vallenar bis **Copiapó** (S. 250) das klimatische Phänomen der blühenden Wüste.

Ab Copiapó sind Abstecher in die Hochanden zum **Parque Nacional Nevado Tres Cruces** (S. 259) mit der Laguna Verde und dem welt-höchsten Vulkan Ojos del Salado möglich. Wem das zu hoch ist, findet an der Küste das nette Fischerstädtchen **Caldera** (S. 255) mit seinem reizvollen Flair, das zudem im winzigen Nachbarort **Bahía Inglesa** (S. 257) weiße Strände mit klarstem Wasser bietet. **Chañaral** (S. 261) ist Ausgangspunkt für Besuche des **Parque Nacional Pan de Azúcar** (S. 263), in dem es neben Seelöwen, Pinguinen und Mähnenrobben eine zauberhafte kleine Caleta gibt. Bis hierher reicht Chiles Kleiner Norden.

Taltal (S. 268) ist ein charmantes Fischerdörfchen in spektakulärer Lage, das einen Zwischenstopp lohnt, auch weil man hier großartig Vögel beobachten kann. **Antofagasta** (S. 270), die größte Stadt in Chiles Norden, ist nur 4 km breit, weil sie vom Pazifik und von gigantischen Felsflanken begrenzt wird. Sie zieht sich aber über eine Länge von 25 km und bietet spektakuläre Panoramen, vor allem nachts. **La Portada** (S. 277), ein aus dem Ozean ragender Kalkbogen an der nördlichen Steilküste, ist das Wahrzeichen der Stadt.

Landeinwärts geht es nach **San Pedro de Atacama** (S. 286), mit seinen spektakulären Landschaftsformationen ein Highlight ganz Südamerikas, oder über das verschlafene **Tocopilla** (S. 279) und die Küstenstraße Ruta 1 über 400 km immer am Pazifik entlang bis nach Iquique.

Entlang der kurvenreichen Strecke gibt es einsame Strände, einige Caletas und kleine Fischerdörfer. **Iquique** (S. 305) ist die Boomtown Chiles. Gute Strände, eine mit Palmen bestandene Promenade und Bausubstanz aus der Salpeterzeit machen sie zu einem beliebten Reiseziel. Hinzu kommt die spektakuläre Lage zwischen Pazifik und der höchsten Düne der Welt, die man

Nach Süd-Bolivien oder Argentinien

Anschlussmöglichkeiten von San Pedro de Atacama: Nach **Bolivien** werden 3–4-tägige Touren angeboten, die nicht unanstrengend sind, aber aufs Altiplano zu Bergseen mit Flamingos und dem weltbekannten Salar de Uyuni führen, den größten Salzsee der Erde. Von dort geht es entweder zurück oder weiter nach Potosí, Oruro und La Paz – oder nach Argentinien.

Man kann aber auch über den Pass Jama nach **Argentinien** weiterreisen, wo sich die wunderschöne Quebrada de Humahuaca nördlich von Jujuy bis zur bolivianischen Grenze zieht. Dort gibt es wunderbare Dörfer wie Tilcara, das magische Iruya, interessante archäologische Stätten und den Berg der sieben Farben in Purmamarca. Südlich von Salta, der wohl schönsten Stadt Argentiniens, findet man neben spektakulären Landschaften rund um Cafayate das höchste Weinanbaugebiet der Welt. Auch wenn Buenos Aires und die Iguazú-Wasserfälle weit sind, man kommt dort ganz einfach hin.

aus Osten kommend schwindelerregend hinab-rauscht. Etwa 50 km von Iquique pfeift der Wüstenwind durch **Humberstone** und **Santa Laura** (S. 315), sehr sehenswerte Geisterstädte aus der Salpeterzeit, die zum Unesco-Weltkulturerbe erklärt wurden. Weiter landeinwärts – durch einen der trockensten Abschnitte der Atacama – landet man in der Oase Pica, in der massenhaft Zitrusfrüchte wachsen.

Nach **Arica** (S. 317), der Stadt des ewigen Frühlings an der Grenze zu Peru, sind es noch gut 300 km von Iquique aus. Die Stadt war über Jahrhunderte ein kultureller Schmelztiegel und beherrschte heute die ältesten Mumien der Welt. Reizvoll ist die Fahrt von hier ins 3500 m hoch gelegene **Putre** (S. 324), Ausgangsort für Expeditionen in die Hochanden, wo der Lago Chungará im **Parque Nacional Lauca** unter dem Bilderbuchvulkan **Parinacota** (S. 326) ruht.

Die Reise zu den weiteren Nationalparks und Naturdenkmälern ist anstrengender, denn die Schotterstraßen können oft sehr ruppig sein. Aber die Fahrt zur **Reserva Las Vicuñas** (S. 327), zum Salar de Surire und weiter zum Vulkan Islu-

ga bis nach **Colchane** (S. 317) an der Grenze zu Bolivien, ist auf Berggewöhnlich. Dort gibt es eine minimale touristische Infrastruktur. Indianische Bräuche und Essen, einsamste Landschaften unter Vulkanen, Lagunen, Darwin-Strauße und Lamas – alles wirkt sehr fremd und ein wenig wie im Traum. Von Colchane kann man nach Iquique zurück fahren.

Durch den Kleinen Süden

■ ab zwei Wochen

Der erste Streckenabschnitt von Santiago aus in Richtung Süden ist wenig aufregend. Bei Rancagua lohnt ein Abstecher zur Minenstadt und Weltkulturerbe **Sewell** (S. 199), und bei San Fernando ins Weintal **Valle de Colchagua** (S. 199), das sich dort ausbreitet.

Für Zwischenstopps bieten sich **Chillán** (S. 212), **Concepción** (S. 331), die zweitgrößte Stadt Chiles mit viel studentischem Leben, und **Los Ángeles** (S. 335) mit seiner angenehmen Atmosphäre an.

Exotisch wird es aber erst wieder in **Temuco** (S. 336), der Hauptstadt der 10. Region, der Araucanía, die das Herz des ehemaligen Siedlungsgebietes der **Mapuche** bezeichnet. Überall stößt man nun auf Spuren der Mapuche, ihre Küche und ihr Kunsthandwerk. Viele Begriffe aus ihrer Sprache Mapudungun erscheinen am Straßenrand: Ñielol, Malacahuello, Panguipulli. Es ist eine liebenswerte Region, halb wild, halb idyllisch. Waldwege fädeln sich an Seen entlang, umrunden eisgekrönte Vulkane, stürzen durch abschüssigen Nebelwald.

Bis hinunter nach **Puerto Montt** (S. 371) ist die Landschaft nun gespickt mit Seen, Bergen, Wäldern und Vulkanen und bietet beste Bedingungen für allerlei Aktivitäten: Wassersport wie Kajakfahren, an manchen Stellen sogar für Rafting, Schwimmen, Wandern, Trekking und Vulkanbesteigungen, Reiten und Radfahren. So hat sich das Seengebiet zu einem touristischen Höhepunkt des ganzen Landes entwickelt.

Villarrica (S. 343) am gleichnamigen See ist eher bodenständig, aber **Pucón** (S. 345) richtig schön und charmant, wenn auch zur Hauptsaison etwas voll. Grandiose Ausflugsmöglichkei-



ten bieten beide. Täglich kann man aufbrechen, um weitere Seen in der Nähe zu entdecken und an ihren Stränden zu relaxen. **Caburgua** (S. 248) und **Panguipulli** (S.353) an den gleichnamigen Seen, **Licán Ray** (S. 351) und **Coñaripe** (S. 351) am Lago Calafquén sind einfach zu erreichen, auch mit Bussen. In der Umgebung liegen auch mehrere Thermalbäder, darunter die **Termas Geométricas** (S. 352).

Jung, dynamisch und die Hauptstadt des Bieres in Chile ist **Valdivia** (S. 355). Auf stundenlangen Bootsausflügen oder einem Ausflug ins nahegelegene **Niebla** (S. 359) kann man die grandiose Lage der Stadt nahe am Pazifik erfahren.

Von **Osorno** (S. 360) aus gelangt man leicht in den **Parque Nacional Puyehue** (S. 361), der mehr Einsamkeit bietet als die Regionen nördlich und südlich. Von **Anticura** (S. 362) aus führen Wanderwege durch dichte Wälder und üppigste Vegetation zu Wasserfällen und Vulkanen. Neben spannenden Thermen gibt es dort auch das kleine Skigebiet **Antillanca** (S. 362) zu entdecken.

Unter den Vulkanen Osorno und Calbuco liegt der größte Binnensee Chiles, der **Lago Llanquihue** (S. 364). Spuren deutscher Einwanderung finden sich im schön-verschlafenen **Puerto Octay** (S. 365) und in **Frutillar** (S. 364). Der Ort **Llanquihue** (S. 362) eignet sich am besten zum Entspannen. **Puerto Varas** (S. 366) ist ein bisschen altbacken und sehr touristisch, verfügt aber über die beste Infrastruktur und ist Ausgangspunkt für Ausflüge in den **Parque Nacional Vicente Pérez Rosales** (S. 370), Chiles ältesten Nationalpark, der mit den Wasserfällen von Petrohué und dem **Lago Todos los Santos** wahrlich ein optisches Highlight darstellt.

Nur 65 km sind es von **Puerto Montt** (S. 371) zur **Isla de Chiloé** (S. 374), dennoch wirkt die Insel wie eine andere Welt mit eigener Architektur und Kultur. Von der früheren Hauptstadt **Ancud** (S. 376) aus, die entspannt auf einer hügeligen Halbinsel ruht, kann man die Vulkane auf dem Festland in weiter Ferne sehen. In unmittelbarer Nähe leben Pinguinkolonien bei Puñihuil.

Die Inselhauptstadt **Castro** (S. 381) besticht durch ihre Lage und die typischen Pfahlbauten, die *palafitos*. Von all den berühmten Kirchen der Franziskaner auf dem Inselarchipel, die allesamt

aus Holz, aber ohne einen einzigen Nagel gebaut sind, hat Castro fraglos die allerschönste. Nach Westen gelangt man in den **Nationalpark Chiloé** (S. 374) mit seinen dichten Wäldern aus Alerce, Zimtbäumen und Südbuchen, bunten Blumen und kilometerlangen samtweichen Stränden. Nur wenig weiter südlich findet sich das geniale Kunstprojekt **Muelle de las Almas** (S. 385) – der Steg der Seelen.

Von **Quellón** (S. 387) am Südende der Insel legen (wie von Castro aus) Fähren ab nach Chaitén an der **Carretera Austral** (S. 396), die man mit Auto unbedingt rechtzeitig reservieren sollte. Schon hier fühlt es sich an, als hätte man das Ende der Welt erreicht. Doch weit gefehlt, Chiles Süden reicht noch viel, viel weiter und das Abenteuer wird noch spannender.

Die Carretera Austral

■ 10 bis 14 Tage (für die gesamte Carretera)

Die Carretera Austral dürfte landschaftlich zu einem der Highlights auf dem ganzen Planeten zählen, denn viel schöner kann sich Mutter Natur wohl kaum zeigen. Individualreisende müssen flexibel sein und brauchen oftmals Geduld, denn Busse fahren unregelmäßig und selten. Wer das Abenteuer mit einem eigenen Fahrzeug erleben will, sollte definitiv gutes Material haben und einen Platz auf den Fähren rechtzeitig reservieren.

Start ist in **Puerto Montt** (S. 371). Nach einer Stunde erreicht man Caleta la Arena, wo die erste Fähre wartet. Von **Hornopirén** (S. 396) kann man mit einer weiteren Fähre in sechs Stunden direkt bis zur Caleta Gonzalo fahren, über Lep-tepu benötigt man zwei Fähren und Busse. Vorbei am Nationalpark Pumalín des verstorbenen North Face-Gründers Douglas Tompkins heißt der erste Zielort **Chaitén** (S. 400), der Verkehrsknotenpunkt auf der nördlichen Carretera, denn hier kommen auch die Fähren von der Isla Chiloé an.

Nur über einen Umweg erreicht man das erste Highlight der Carretera, denn der wilde Río Futaleufú bietet eines der besten Reviere für Rafting weltweit. Weitaustruhiger, fast schon betörend, geht es im Dorf **Futaleufú** (S. 401) nahe der argentinischen Grenze zu. Südlich des von einer

windigen Meseta-Landschaft umgebenen Pionierstädtchens **Villa Santa Lucía** (S. 395) beginnt der verwunschene anmutende dichte Nebelwald mit Baumfarnen, Alercen, Südbuchen und Bambushainen – die typische Landschaft der Carretera Austral, die von zahlreichen schneebedeckten Vulkanen überragt wird.

Für den Besuch des atemberaubenden **Nationalparks Queulat** (S. 405) mit dem hängenden Gletscher Queulat beim urigen **Puerto Puyuhuapi** (S. 403) sollte man sich Zeit lassen. Die Carretera Austral kurvt dann weiter in ihre rustikale Hauptstadt **Coyhaique** (S. 405), von wo aus es Flüge gibt.

Zum zweitgrößten See Südamerikas, dem **Lago General Carrera** (S. 412) mit seinen unglaublichen Blautönen, geht es vorbei am wild gezackten Cerro Castillo. An seinen Ufern liegen zahlreiche kleine Hafenstädtchen, die heute aber nicht mehr alle Hafenbetrieb haben. Straßen in die felsigen, dicht bewaldeten Regionen zu schlagen, war für die wenigen Menschen, die hier siedelten, viel zu aufwendig. In einigen dieser kleinen Ortschaften und ihrer Umgebung kann man wunderbar wandern, fliegenfischen, reiten, schwimmen und Rad fahren, z. B. in **Puerto Río Tranquilo** (S. 414) und **Chile Chico** (S. 417). Die geöffneten Tankstellen auf keinen Fall ignorieren, wenn man mit dem eigenen Wagen unterwegs ist. Benzin gibt es erst wieder in **Cochrane** (S. 419).

Ein Abstecher führt von hier in das anmutige, erst seit einigen Jahren mit einer Straße an den Rest von Chile angebundene **Caleta Tortel** (S. 420), in dem es keine Straßen gibt. Alles ist über Holzstege verbunden. Das Pionierstädtchen **Villa O'Higgins** (S. 422) unterhalb des Mosco-Gletschers bildet den aktuellen Endpunkt der Carretera Austral, die man bis hinunter nach Puerto Natales bzw. in den Parque Nacional Torres del Paine führen bzw. schlagen und sprengen will. Für die Weiterreise besteht die Möglichkeit, über Candelaria Mansilla hinüber nach Argentinien bis nach El Chaltén zu Füßen des Fitz-Roy-Massivs zu gelangen – es gibt organisierten Transport und Fähren, deren Fahrplan man unbedingt vorher auskundschaften muss, denn sie verkehren in dieser Einsamkeit nicht regelmäßig.

Klima und Reisezeit

Klima

Chile erstreckt sich über alle Klimazonen, von trocken-heiß im Norden bis stürmisch-eisig im Süden.

Wüste im Großen Norden

Die Atacama-Wüste beginnt nördlich von Copiapó und reicht bis zur Grenze mit Peru. Voll arid, so gut wie kein Niederschlag, täglich Sonne, aber Temperaturschwankungen von bis zu 35 °C im Binnenland und im Altiplano mit sehr kalten Nächten. An der Küste hingegen sind die Temperaturen milder und die Schwankungen geringer.

Steppe und Halbwüste im Kleinen Norden

Zwischen Santiago und weiter nördlich bis Copiapó semi-arid, fast ganzjährig überwiegend blauer Himmel, an der Küste durch den nachts aufziehenden Küstennebel vormittags häufig bewölkt. Geringe Niederschläge und milde Temperaturen, geringe Schwankungen.

Warm-gemäßigte Zone im Zentrum

Von Santiago bis Valdivia mediterran. Während der Bereich bis Talca dem Mittelmeerklima ähnelt (Sommer: heiß und trocken, Winter: feucht-kühl), ist der südliche Bereich bis Valdivia niederschlagsreicher: Es kann hier auch im Sommer regnen, die Temperaturen sind deutlich niedriger als weiter nördlich, im Winter ist es kühl, aber frostfrei.

Kühl-gemäßigte Zone im Kleinen Süden

Im Sommer sind die Temperaturen mild, im Winter gibt es oft Frost; besonders in den Höhenlagen auch Schnee. Die Küste ist regenreich (auch im Sommer), oft stürmisch; nur einige Gegenden im Windschatten haben weniger Niederschläge.

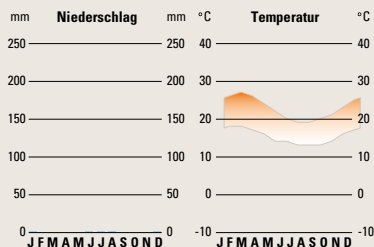
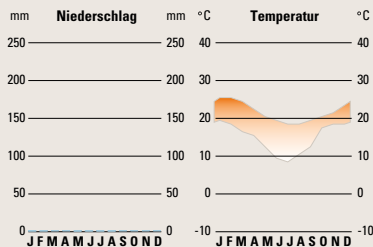
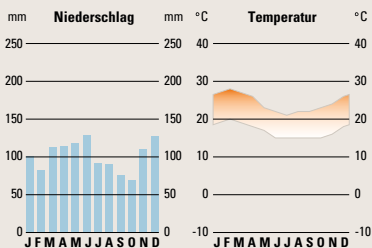
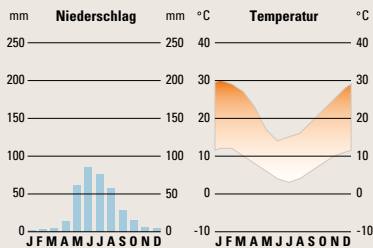
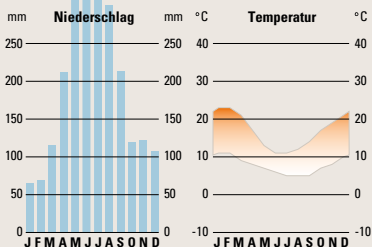
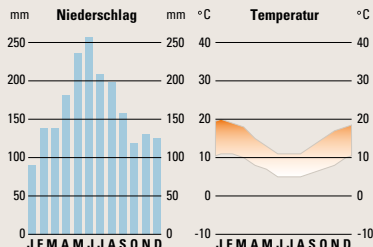
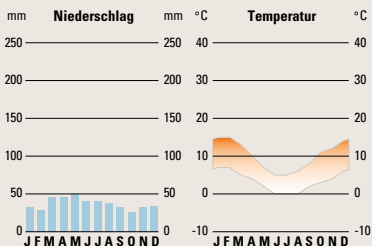
Patagonien und Feuerland im Großen Süden

Die patagonische Steppe, auch Pampa genannt, im Leebereich der Südanden, ist ein großes Gebiet, das riesige Teile Argentiniens miteinschließt. Warme, trockene Sommer, kalte und trockene Winter, geringe Vegetation, viel Wind.

Reisezeit

Klimatisch ist die beste Reisezeit für ganz Chile die Zeit von **Oktober bis April**, also Spätfrühling bis Frühherbst. Im Sommer gibt es aber zwei Einschränkungen: Zum einen fahren im Januar und Februar die Chilenen in ihren Jahresurlaub, dann sind einige Strände Zentral- und Nordchiles, Orte des Seengebietes, besonders Pucón, sowie viele Orte im großen Süden voller Besucher, was aber auch sehr amüsant sein kann. Zum anderen ist im Altiplano im Großen Norden (v. a. in San Pedro de Atacama und Putre) mit starken Gewittern zu rechnen (der sogenannte „Invierno Altiplanico“). Auch der Nationalpark Torres del Paine in Patagonien hat während der Sommermonate Hauptsaison, Unterkünfte müssen reserviert werden. Daher ist auch die Nebensaison, **Oktober bis Mitte Dezember** und **März bis April**, eine exzellente Reisezeit für ganz Chile, auch wenn man etwas wetterfester sein muss. Preise und Service sind besser und der Naturgenuss ist intensiver.

Der Norden kann auch im **Winter** bereist werden, mit immer noch angenehmen Tagestemperaturen, aber in den Bergen klirrend kalten Nächten. Selbst der Nationalpark Torres del Paine lohnt im Winter, denn hier fällt wenig Schnee, aber genug, um Pumas in die herbergsnahen Pampas zu treiben. Zum Wandern muss man dann gut ausgestattet sein (Winterschlafsack).

Arica

San Pedro de Atacama

Osterinsel

Santiago

Valdivia

Puerto Montt

Punta Arenas




Reisekosten

Die günstigsten **Flugtickets** aus Europa beginnen preislich je nach Saison bei etwa 1200 €, die meisten liegen bei um 1000 € oder etwas darüber. Flüge innerhalb Chiles sind dank Jetsmart und Sky Airline sehr günstig, LATAM bietet besseren Service. Busse sind je weiter die Fahrt, desto günstiger, z. B. Santiago nach Antofagasta (1335 km, 17 Std., ab 34 €).

Tagesausflüge sind im Bus oder Kleinbus auf Englisch, manchmal Deutsch ab 35 € zu bekommen, im privaten Fahrzeug meist ab 70–80 €. Für Touren in entlegene Nationalparks in den Anden muss man deutlich mehr hinblättern.

Ein einfaches **Frühstück** (Toast, Marmelade, Tee) kann man ab 2 € bekommen, reichhaltiger im Restaurant kann es aber auch schon 5 € kosten. Beim **Mittagessen** gibt es Spannbreiten von 5 € (Menu) bis 15 € (3-Gänge-Menü). In Top-

Restaurants kann **das Abendessen** bis zu 50 € kosten, in einem durchschnittlichen Restaurant liegt es eher bei 8–15 €.

Wer zeltet, muss mit 5–15 € pro Nacht rechnen, einfache **Unterkünfte** sind von 15–25 € im DZ zu bekommen. Ein solides Doppelzimmer mit Bad kostet ab 30 €. Wer mehr Wert auf Stil und Komfort legt, muss mit mindestens 50 € rechnen. In den Gegenden Torres del Paine, San Pedro de Atacama und auf der Osterinsel liegt das Preisniveau i. A. höher. Museen sind meist gratis oder kosten wenige Pesos. Der Eintritt in Nationalparks kostet abgesehen vom Torres del Paine (45 €) weniger als 10 €.

Senioren ab 65 Jahren bezahlen in Museen und Nationalparks in der Regel nur 50 % des Eintritts, Kinder unter 12 Jahren manchmal sogar weniger als 50 %.

Was kostet wie viel?

Im Supermarkt (wenn nicht anders angegeben):

Wasser (1 l)	500–800 CLP (0,55–0,90 €)
Coca Cola (kleine Flasche)	700–1000 CLP (0,80–1,15 €)
Bier (0,5 l)	1000 CLP (1,17 €)
in einer Bar	3000–6000 CLP (3,50–7 €)
Tasse Instantkaffee (am Kiosk)	500–800 CLP (0,55–0,90 €)
Einheimisches Frühstück	ab 1700 CLP (2 €)
Einheimisches Mittagessen	ab 5500 CLP (6,50 €)
Einfaches Abendessen	ab 7500 CLP (8,50 €)
Hot Dog (am Imbisswagen)	1500–3000 CLP (1,70–3,40 €)
Regionalbus (50 km)	ab 2500 CLP (3 €)
Fernbus (700 km)	ab 18 000 CLP (21 €)
Fahrt mit der Metro	640–800 CLP (0,75–0,94 €)
Kleiner Mietwagen (pro Tag)	ab 28 000 CLP (31 €)
Diesel/Normalbenzin (1 l)	1050 CLP (1,22 €)/1300 CLP (1,50 €)
Eintritt Museen	meist frei
Eintritt Naturparks	3000–10 000 CLP (3,50–12 €)

Travelinfos von A bis Z

Chile ist ein fortschrittliches, sicheres und in weiten Teilen hochentwickeltes Land mit sehr netten und freundlichen Menschen. Dennoch sollte man eine Reise mit begrenztem Zeitbudget gut planen, denn die Strecken sind weit. Im Januar/Februar ist Hochsaison und in den beliebten Orten könnten Unterkünfte knapp werden. Hilfreich ist auch, ein wenig die Sprache zu sprechen. Spanisch ist nicht sonderlich schwer zu erlernen, und schon mit ein paar Begriffen gewinnt man die Herzen der Menschen.



FÄHRE VON PUERTO YUNGAY NACH RÍO BRAVO © MEIK UNTERKÖTTER

Kurz und knapp

Flugdauer 17 Std. von Frankfurt

Einreise Die an der Grenze ausgestellte Touristenkarte berechtigt zu einem Aufenthalt von 90 Tagen (bis zur Ausreise aufbewahren).

Geld Währung ist der Chilenische Peso.

Smartphones In größeren Städten kann man SIM-Karten kaufen. WLAN (WiFi) gibt es praktisch in allen Ortschaften.

Zeitverschiebung Je nach Jahreszeit Festland 4–6 Std., Osterinsel 6–8 Std.

Inhalt

Anreise	41
Botschaften und Konsulate	43
Einkaufen	44
Essen und Trinken	46
Feste und Feiertage	49
Fotografieren	50
Frauen	51
Geld	50
Gepäck und Ausrüstung	52
Gesundheit	54
Informationen	56
Kinder	58
LGBTQ+	59
Maße und Elektrizität	59
Medien	59
Nationalparks und Reservate	61
Öffnungszeiten	64
Post	64
Reisende mit Behinderungen	65
Sicherheit	65
Sport und Aktivitäten	68
Telefon und Internet	74
Transport	75
Übernachtung	80
Verhaltenstipps	83
Versicherungen	84
Visa	85
Weiterreise	85
Zeit und Kalender	87
Zoll	87

Anreise

Mit dem Flugzeug

Die meisten Verbindungen führen über Madrid oder São Paulo. Lufthansa fliegt von Frankfurt aktuell über São Paulo oder Buenos Aires. Mit Zwischenstopp beträgt die Flugzeit 17–20 Stunden.

Unbedingt ratsam ist ein Nachtflug, weil man ein wenig schlafen kann und ausgeruhter ankommt. Dabei kann man sich aussuchen, ob man von Madrid (Iberia, 13 1/2 Std. direkt), London (British Airways), Paris (Air France) oder Amsterdam (KLM) fliegen möchte, denn von all den großen europäischen Drehkreuzen heben allabendlich Flüge Richtung Südpazifik ab.


Wer früh bucht oder Angebote findet, kann schon Tickets unter 1000 € bekommen, im Normalfall ist man mit 1000–1200 € dabei (inkl. Steuern). Es kann auch lohnen, nach Flügen ab Madrid zu schauen und sich selbst einen preiswerten Zubringerflug zu organisieren. Die manchmal günstigen Angebote über die USA sollte man sich sparen, da dort die gesamte Immigrationsprozedur durchlaufen werden muss.

Wer in den Norden Chiles möchte, kann auch nach Lima in Peru fliegen. Die Landroute von dort über Cusco, den Titicaca-See und evtl. La Paz (Bolivien) ist wunderschön. Für Flüge nach La Paz sollte man die Höhe der Stadt auf 3600 m berücksichtigen.


Eine attraktive Anreise führt über Argentinien: Von Buenos Aires direkt (ab US\$150) oder via Mendoza jeweils mit Blick auf die Anden von oben. Per Bus von Mendoza nach Santiago (7–8 Std., US\$35).

Reiseveranstalter


Wer sich seine Reise zusammenstellen lassen möchte, findet viele kleine Reiseveranstalter, die sehr kompetent für Rundreisen in Chile sind. Dazu zählen:


Chile Central,  www.chile-central.com

Chile Touristik,  www.chiletouristik.co

Gateway-Lateinamerika,  www.gateway-lateinamerika.de


Handmade Travel,  www.handmade-travel.ch

Viventura,  www.viventura.de

Wendy-Pampa-Tours,  www.Wendy-Pampa-Tours.de

Von den größeren Reiseveranstaltern sind empfehlenswert:

Atambo Tours,  www.atambo-tours.de

A&E Erlebnisreisen,  www.ae-erlebnisreisen.de

Aventoura,  www.aventoura.de

Karawane Reisen,  www.karawane.de

Papaya Tours,  www.papayatours.de


Für Ausflüge innerhalb Chiles ist **Denomades**,  www.denomades.com, ein kompetenter Anbieter.




Eine halbe Stunde vor der Landung in Santiago von Europa oder Argentinien aus ist meist der höchste Berg der Anden sichtbar: der Aconcagua (6962 m). Manchmal wird es von freundlichen Piloten angesagt.

Der **Aeropuerto Internacional Arturo Merino Benitez** von Santiago de Chile liegt 18 km westlich des Stadtzentrums und trägt die Abkürzung SCL,  www.nuevopudahuel.cl. Im Februar 2022 wurde das hypermoderne neue Termini-

Private Touren? Stopover in Buenos Aires?

Meik Unterkötter, der Autor dieses Buches, vermittelt kompetente deutsch- und englischsprachige Guides in ausgewählten Orten Chiles. Zudem bietet er private Stadtführungen in Buenos Aires an. Tourgäste können den Stadtplan beruhigt in der Tasche lassen und sich sicher fühlen. Gerne führt er Besucher auch in das verwirrende Wasserstraßenlabyrinth des Delta des Rio Paraná und vermittelt zauberhafte Milonga-Abende in der Welthauptstadt des Tangos. Informationen unter  www.buenosaires-insider.org.



Der Klimawandel ist vielleicht das dringlichste Thema, mit dem wir uns in Zukunft befassen müssen. Wer reist, erzeugt auch CO₂: Der Flugverkehr trägt mit einem erheblichen Anteil zur globalen Erwärmung bei. Wir sehen das Reisen dennoch als Bereicherung: Es verbindet Menschen und Kulturen und kann einen wichtigen Beitrag für die wirtschaftliche Entwicklung eines Landes leisten. Reisen bringt aber auch eine Verantwortung mit sich. Dazu gehört darüber nachzudenken, wie oft wir fliegen und was wir tun können, um die Umweltschäden auszugleichen, die wir mit unseren Reisen verursachen. Wir können insgesamt weniger reisen – oder weniger fliegen, länger bleiben und Nachtflüge meiden (da sie mehr Schaden verursachen). Und wir können einen Beitrag an ein Ausgleichsprogramm wie  www.atmosfair.de leisten.

Dabei ermittelt ein Emissionsrechner, wie viel CO₂ der Flug produziert und was es kostet, eine vergleichbare Menge Klimagas einzusparen. Mit dem Betrag werden Projekte in Entwicklungsländern unterstützt, die den Ausstoß von Klimagasen verringern helfen.

nachdenken • klimabewusst reisen


atmosfair



nal eingeweiht. Taxis kosten je nach Lage der Unterkunft im Zentrum zwischen 20 000 und 28 000 CLP.





Busse ins Zentrum:

Turbus. Zum Terminal des Unternehmens an der Alameda, der Hauptstraße Santiagos. Tgl. 5.30–24 Uhr alle 15 Min. (1900 CLP).

Centro Puerto. Nach Las Héroes, eine Metro-Station vor La Moneda, dem Präsidentschloss, tgl. 6–23.30 Uhr alle 20 Min., 0–4 Uhr jede Stunde.  www.centropuerto.cl, (40 Min., 2200 CLP).


Mit dem Schiff

Die Anreise per Schiff ist sehr langwierig, von Europa dauert allein die Atlantik-Überquerung von Hamburg nach New York z. B. mit der *Queen Mary 2* elf Tage. Von dort muss man „nur noch“ bis nach Santiago reisen.

Es gibt natürlich die Alternative der Frachtschiffe mit teils attraktiven Routen. Die meisten führen an Südamerikas Ostküste entlang (Brasilien, Argentinien), manche fahren aber auch durch den Panamakanal an die südamerikanische Westküste. **Anbieter** sind  www.frachtschiff-reisen.net,  www.zylmann.de,  www.hamburg-frachtschiffreisen.de und  www.frachtschiffreisen-pfeiffer.de.

Kreuzfahrten werden meist in Kombination mit einigen Zielen in Peru, oft auch Argentinien (Buenos Aires, Patagonien, Feuerland), manchmal Uruguay und/oder Antarktis angeboten (S. 77, Transport).

Über Land

Nach Chile kann man auch über seine drei Nachbarländer einreisen – von Argentinien und Bolivien sogar spektakulär. Zur Einreise muss ein Formular der **Servicio Agrícola y Ganadero (SAG)**, des chilenischen Landwirtschaftsministeriums, ausgefüllt werden, das man sich unter  www.pasosfronterizos.gov.cl herunterladen kann. Dort findet man neben den Öffnungszeiten der Grenzübergänge auch wichtige Informationen. Nicht vergessen: Viele Übergänge befinden sich in der absoluten Einsamkeit der Hochanden, wo es auch sehr kalt werden kann. Oft dauern die Formalitäten etwas länger, da Chiles Landwirtschaftsministerium streng kontrolliert, siehe unten.

Von Argentinien aus ist der wichtigste Grenzübergang der **Paso Internacional Los Libertadores**, auch Cristo Redentor genannt, der von Mendoza nach Santiago führt (Busfahrt: US\$35), ⌚ 24 Std. Unterwegs kann man den Aconcagua sehen, den höchsten Berg Südamerikas. Für die

Erstversorgung mit chilenischen Pesos gibt es am Grenzübergang eine Wechselstube.

Daneben bestehen mit Argentinien noch ein gutes Dutzend weiterer Grenzübergänge, die meistens auf gut ausgebauten Straßen durch spektakuläre Landschaften in der Einsamkeit der Anden zu erreichen sind. Für die meisten sollte man sich vorsichtshalber im nächstgelegenen Ort über die aktuelle Situation informieren.

Von Bolivien aus bestehen gut ein halbes Dutzend Grenzübergänge, teils auf abenteuerlichen Pisten in den Hochanden. Gut ausgebaut ist die die Strecke von Arica über den Grenzübergang Chungará auf 4678 m Höhe, der nach La Paz führt, ☎ 8.30–20.30 Uhr. Für viele Reisende wird der Übergang Ollagüe auf 3695 m Höhe wichtig sein ☎ 8–20 Uhr, denn der führt von San Pedro de Atacama zur größten Salzwüste der Erde, dem Salar de Uyuni.

Von Peru aus ist die Anreise am einfachsten. Neben diversen Bussen und Taxis kann man sogar mit dem Zug vom peruanischen Tacna ins nordchilenische Arica fahren.

Botschaften und Konsulate

Vertretungen Chiles

... in Deutschland

Botschaft (Embajada de Chile en Alemania)

Mohrenstr. 42, 10117 Berlin,

☎ 030-72 620 35, Sprechzeiten Mo–Fr 14–16 Uhr,

📧 www.echile.de, ☎ Mo–Fr 9–13 Uhr

Konsulat in Hamburg

Hirschgraben 30, 22089 Hamburg,

☎ 040-457585, 📧 hamburgo@consulado.gob.cl,

☎ Mo–Fr 8–14 Uhr

Konsulat in Frankfurt/Main

Schwindstraße 10, 60325 Frankfurt/Main,

☎ 069-550194, 📧 frankfurt@consulado.gob.cl,

☎ Mo–Fr 8.30–13.30 Uhr

Konsulat in München

Innere Wiener Str. 11a, 81667 München,

Bei der Einreise beachten!

Um die einheimische Flora und Fauna zu schützen, besteht ein striktes Einfuhrverbot für frische Nahrungsmittel wie Obst und Gemüse, Milchprodukte, Fleisch- und Wurstwaren, aber auch Pflanzen. Alle mitgeführten Lebensmittel sollten auf dem Einreiseformular angegeben werden. Ggf. können sie an der Grenze entsorgt werden. Verstöße werden geahndet. Weitere Informationen: 📧 www.sag.gob.cl.

☎ 089-18944600, Sprechzeiten Mo–Fr 14–16 Uhr,

📧 munich@consulado.gob.cl,

☎ Mo–Fr 9–13 Uhr

... in Österreich

Botschaft (Embajada de Chile en Austria)

Lugeck 1, 1010 Wien,

☎ +43-1-5129-208,

📧 www.chile.gob.cl/austria,

☎ Mo–Fr 9–18 Uhr

... in der Schweiz

Botschaft (Embajada de Chile en Suiza)

Eigerplatz 5, 12. Stock, 3007 Bern,

☎ 031-3700-050,

📧 www.chile.gob.cl/suiza,

☎ Mo–Fr 9–17 Uhr

Ausländische Vertretungen in Chile

Deutsche Botschaft (Embajada de Alemania)

Las Hualtatas 5677, Vitacura, Santiago de Chile,

Notrufnummer ☎ 9-9885-8600 (Handy),

☎ 2-2463-2500,

📧 www.santiago.diplo.de,

☎ Mo–Do 7.45–17, Fr 7.45–13.45 Uhr

Schweizer Botschaft (Embajada de Suiza)

Americo Vespucio Sur 100, 14. Stock,

Postanschrift: Casilla 3875, Las Condes,

Santiago de Chile,

☎ 2-2928-0100,

🌐 www.eda.admin.ch/santiago,
🕒 Mo–Fr 10–12 Uhr

Österreichische Botschaft (Embajada de Austria)

Barros Errazuriz 1968, 3. Stock, Santiago de Chile,
☎ 2-2223-4774,
✉ santiago-de-chile-ob@bmeia.gv.at,
🕒 Mo–Fr 10–12 Uhr. Nur mit Terminvereinbarung.

Einkaufen

Der Einzelhandel hat in Chile erstaunlich lange geöffnet, die Einkaufszentren selbst an Wochenenden und Feiertagen von 10 bis 21/22 Uhr. Für Apotheken gelten dieselben Öffnungszeiten; über Nacht haben Notapotheken (*farmacia del turno*) geöffnet. Handeln bzw. Feilschen ist nicht üblich, außer ggf. auf Kunsthandwerksmärkten.

Ausrüstung

Trekkingausrüstung gibt es in Chile in Hülle und Fülle und sie kann preiswerter als in Europa sein. So kostet ein ordentliches 2-Personen-Zelt

ab US\$120, Schlafsäcke kosten US\$50–150. Trekkingschuhe liegen bei US\$100–200. Eine gute Auswahl bekannter Marken findet man bei **Andesgear**, 🌐 www.andesgear.cl, und **Just Climb**, 🌐 www.justclimb.cl (speziell Kletterausrüstung).

Außerdem gibt es in den meisten Malls und Touristenorten (vor allem im Süden) Filialen der bekannten Marken wie North Face und Patagonia.

Lebensmittel

Wer in **Jumbo-Supermärkten** einkauft, hat das Gefühl, dass hier europäische Reinheit gilt: Verkäufer mit Gummihandschuhen und Atemschutzmasken. Anders geht es am Stadtrand und in den Dörfern zu, die mit unzähligen **Minimercados** (*almacenes*) aufwarten. Beim Brot wird man schnell Varietät vermissen, aber ein frisches *maraketa* (Weißbrot, das aussieht wie zwei aneinanderhängende Brötchen) ist nicht zu verachten. Es gibt auch abgepacktes Roggen- und Leinsamenbrot, in Santiago gar Schwarzbrot.

Empfehlenswert sind die **Märkte** in Santiago, wo natürlich alles frisch ist. Diätkost für Diabetiker, laktose- und glutenfreie Kost findet sich in den großen Supermärkten, die es in jeder 100 000-Einwohner-Stadt gibt. Da in Chile Plas-

Chilenische Einkaufsparadiese

Die aufwendig ausgestatteten Einkaufsmeilen wie **Alto Las Condes**, 🌐 www.altolascondes.cl oder **Parque Arauco**, 🌐 www.parquearauco.cl, bestrahlt vom Licht aus tausend Kristalleuchtern, garantieren beseeltes Flanieren entlang hell erleuchteter Schaufenster. Darüber weht beständig das Popcorn-Aroma der Multiplexkinos, die ebenfalls ihr Plätzchen unter den Dächern der Galerías finden. Restaurants, Bars und Cafés gibt es natürlich auch. In den Lebensmittelmärkten herrscht das Gebot der Vielfalt.

Santiago und Buenos Aires übernahmen als „europäische Städte“ schon in den 1930er-Jahren die Führung und schufen ihre eigenen *Paradiese der Damen*. Man muss in Santiago nur mal in die alten Ladenpassagen entlang des Paseo Ahumada hineinschnuppern, die schmiedeeisernen Geländer mit abgegriffenem Blattgoldüberzug sehen, die von einer vergangenen Herrlichkeit erzählen, heute aber ihre Luxusrolle längst eingebüßt haben.

Was den Reichen und den nicht so Reichen die Malls, das sind den Ärmeren die Kramläden, in denen es alles für 1000 Pesos gibt, „*Todo a Mil*“.

Für die Ladenbesitzer gibt es keine Arbeitszeitregelung. Verkauft wird, bis sich der erhoffte Gewinn eingestellt hat.



Immer ein schönes Souvenir: Kunsthandwerk aus Chile

tiktüten in Supermärkten verboten sind, empfiehlt es sich eine **Stofftasche** für die Einkäufe mitzubringen.

Kunsthandwerk

Im Allgemeinen ist Kunsthandwerk in Chile nicht preiswert. Deshalb ist auf vielen Märkten neben einheimischer auch Billigware aus Bolivien und Peru präsent. Die besten **Märkte in Santiago** sind: Los Dominicos in Las Condes, Av. Apoquindo 9085, Metro Los Dominicos, im Barrio Bellavista direkt an der Brücke der Ausgehstraße Pío Nono und unterhalb vom Cerro Santa Lucía, Av. Liberator O'Higgins Ecke Carmen. Aber auch jede andere Stadt hat ihre **Feria Artesanal** (Kunsthandwerksmarkt), wo richtig gutes Kunsthandwerk verkauft wird.

Wer **Korbflechtarbeiten** sucht, ist in Chimbarongo an bester Stelle. Wer rustikales **Geschirr** mag, sollte einen Blick ins Dorf Pomaire werfen, das in ganz Chile bekannt ist, denn praktisch jede Fischsuppe wird in den einfachen Schüsseln serviert, die dort produziert werden.

Der Silberschmuck mit **Lapislazuli** ist ein bekanntes Mitbringsel, allerdings schon zu ge-

hobenen Preisen. Der Lapislazuli, der außer in Chile nur an ganz wenigen Stellen der Erde vorkommt, ist ein blauer Halbedelstein, der schon zu Inka-Zeiten zu Schmuck verarbeitet wurde. In Santiago gibt es zahlreiche Anbieter, z. B. im Barrio Bellavista. Wer **Silber- und Kupferschmuck** mag, wird auch in Puerto Varas, La Serena, Punta Arenas oder San Pedro de Atacama viele Artesanos mit eigenem Design) finden.

In Pucón werden echt wirkende **Holzblumen** angeboten, ebenso preiswerte **Holzschalen und -bretchen**. In Puerto Montt, in Castro und Ancud auf der Isla Chiloé, in Villarrica und Temuco gibt es handgestrickte Wollpullover, im Norden weiche **Alpaka-Schals** und Tücher. Die feinste **Wolle** der Welt, Vicuña, ist sündhaft teuer und man bekommt sie nur in ausgesuchten Läden.

Bücher, Landkarten, CDs und DVDs

Eine gute Auswahl an Landkarten, Musik und Bildbänden bieten viele Geschäfte an den Flughäfen. Preiswerter sind die Läden in einer Gasse in der Nähe der Antonio Bellet, Ecke 11 de Sep-

tiembre, in Santiago, Metro Manuel Montt, wo sich auch das Hauptbüro der staatlichen Tourismusbehörde SERNATUR befindet. Schöne stilisierte und Sonderkarten gibt es bei **Compass**, Los Acantos 1320,  www.editorialcompass.cl. ☉ Mo–Do 9–14, 15–18, Fr 9–14, 15–16 Uhr.

Die Kette **Feria Chilena del Libro** unterhält über ein Dutzend gut sortierter Buchhandlungen von Santiago bis Puerto Montt. In fast allen sind sehr gute Karten erhältlich – sowohl Straßenkarten als auch Wanderkarten für die Nationalparks. Kleinere, anspruchsvolle Buchhandlungen finden sich in vielen Kulturzentren. Neuere chilenische Kino- und Dokumentarfilme werden auch im skurrilen Laden der Satirezeitung *The Clinic* verkauft (S. 60 und S. 140).

Essen und Trinken

Normalerweise ist das Frühstück mediterran klein gehalten, also (Instant-)Kaffee oder Tee, Toast und Rührei. Das Mittagessen fällt dafür üppiger aus, meist ab 13 Uhr als **Menú** (del día), das preisgünstig und gut in fast allen Restaurants im ganzen Land angeboten wird. Genau so wie das **Abendessen**, das manchmal erst um 21 Uhr beginnt. In den Familien gibt es auch eine Art **Teezeit**, die als *once* bekannt ist und am späten Nachmittag eingenommen wird. Neben Überbleibseln vom Mittagessen werden dazu Käse, Brot, Marmelade, Kuchen und Süßgebäck aufgetischt. Am Wochenende wird häufig gegrillt, was mittags beginnt und den ganzen Tag in Anspruch nehmen kann. Wer das Glück hat, dazu eingeladen zu werden, wird sich über die großen Fleischportionen wundern, aber auch die schmackhaften Bratwürste und den scharfen Tomaten-Zwiebel-Dip namens *pebre* vergisst man nicht so leicht.

Was essen?

Wie in vielen Gegenden Südamerikas ist die chilenische Küche das Ergebnis einer Fusion von indigener und europäischer (hauptsächlich spanischer, in Südchile auch deutscher) Küche.

Der spanische Einfluss ist weniger spürbar als beispielsweise in Peru. Dafür wird die peruanische Küche – wie praktisch überall auf der Welt – geliebt. Auf der Osterinsel hingegen gibt es polynesishe Gerichte aus chilenischen Zutaten. Im Allgemeinen dominiert die kreolische Küche die Restaurants, mit mittlerweile stark französisch-italienischen Einflüssen, manchmal experimentell, z. B. Nachtisch aus Kürbis, Käse und Schokoladensoße.

Nichtsdestotrotz kann man abseits der touristischen Pfade, vor allem in der Seenregion bei den Mapuche, noch einheimische Indígena-Küche probieren, die dort auf dem **Piñon** basiert: Samen der Araukarie, die gemahlen, vergoren oder auch nur gekocht verzehrt werden. Kostproben davon gibt es in den sogenannten *reducciones* (Mapuchegebieten), wo sich in den vergangenen Jahren die Mapuche in gemeinschaftlichen Zentren dem Tourismus etwas geöffnet haben. Dort werden auch **Mudai** gereicht (ein Kaltgetränk aus vergorenem Weizen) und **Tortilla de Rescoldo**, ein Brot, das in der Restglut gebacken wird.

Die Indígena-Küche des Nordens hat eher bolivianische Einflüsse, da von dort Angehörige des Volks der Aymara eingewandert sind. Hier isst man **Conejo Picante** („scharfes Kaninchen“) und **Patasca**, Maiseintopf mit Lamafleisch. Ein traditionelles alkoholisches Getränk ist die aus Mais gegorene **Chicha**. In der Atacama gibt es die Variante aus Algarrobo-Schoten (einer Art Johannisbrotbaum). Die Einwohner der Insel Chiloé haben einen in ganz Chile bekannten Eintopf: den **Curanto**, ein deftiges, in Schichten im Erdloch gegartes Gericht, das seinen Ursprung in Polynesien haben soll.

Die kreolische Küche, eine Fusion aus indigenen und spanischen Einflüssen, wird in regionalen Varianten auf Märkten oder in einfachen Restaurants (*Cocinerías*) serviert. Der Eintopf **Cazuela** z. B. enthält im Norden Mais und Lamafleisch und ähnelt in der Seenregion einem Gemüseintopf, während in Patagonien natürlich Lamm und reichlich Kartoffeln dazugehören.

Wer von Fast Food nicht die Finger lassen kann, wird von den vielen Sandwiches begeistert sein, die teils auch in guten Restaurants angeboten werden. Klassiker sind **Churrasco**

(dünnes Rinderfilet) mit Tomate und Palta, der allgegenwärtigen Avocado-creme, so wie der nach einem Präsidenten benannte **Barros Luco** (Churrasco und zerlaufener Käse). Der **Barros Jarpa** ist mit Kochschinken und Käse belegt.

Überall werden auch **Empanadas** angeboten: handgroße Teigtaschen. Ob mit Käse, Hackfleisch oder Meeresfrüchten gefüllt, sie schmecken hervorragend und sind in Chile beinahe eine magenfüllende Mahlzeit. Empanadas sind auch ein Muss für die Nationalfeiertage im September.

Das **Frühstück** besteht in einfachen Hotels üblicherweise aus Brot, Käse, Schinken, Rührei, Saft und Kaffee. Die Buffets teurerer Hotels sind reichhaltiger und vielfältig. Die günstigen Menüs zum Mittagessen setzen sich aus Vorspeise, meist Cazuela oder Salat, Hauptspeise und einer meist süßen Nachspeise zusammen.

Vegetarier und Veganer haben es in Chile auch außerhalb der Großstädte und einigen touristischen Zentren immer leichter: Ausgewogene vegane und vegetarische Kost ist im Kommen. In praktisch jedem Ort gibt es mindestens ein Restaurant, das moderneren Ansprüchen gerecht wird.

Wo essen?

Essengehen ist in Chile generell etwas preiswerter als in Deutschland. Selbst in Großstädten kostet ein 3-Gänge-Menü im Schnitt nicht mehr als US\$7–15. Zusätzlich zur Rechnung wird ein Trinkgeld erwartet, das 10 % ausmachen sollte, oft in der Rechnung schon eingerechnet ist, man aber ablehnen kann.

In vielen Resorts und Restaurants kommen auch Gourmets auf ihre Kosten, der Trend heißt Fusion: mediterran-kreolische Küche mit asiatischen Elementen und Anleihen aus der chilenischen Küche, manchmal kommen auch indigene Rezeptezum Einsatz. Und die Qualität der Zutaten ist sagenhaft – nicht umsonst bedient Chile den Weltmarkt mit Obst, Gemüse, Olivenöl, Lachs, Seefisch und Muscheln. Es gibt **Cafés**, die nichts Alkoholisches anbieten, **Restaurants** verschiedener Güte, Pubs und Bars (Clubs). Internationale Küche, d. h. argentinische, perua-

nische, italienische und französische Esslokale findet man eher in den Städten. Aber es gibt auch eine landesweite Kette namens Bavaria, die, wie der Name verrät, von Deutschstämmigen gegründet wurde. Auch chinesische Restaurants und Sushi sind beliebt und in vielen Orten zu finden.

Zum Mittagessen außerhalb der eigenen vier Wände oder zur Mittagspause gehen die meisten Chilenen aber nicht ins Restaurant, sondern in die **Cocinería**, in der kreolisch-chilenische Küche serviert wird: leckere Suppen, allen voran Cazuela, Ajiaco, Carbonada, Caldillo de Congrio, frittiertes Fisch, Milanese oder Escalopa. In der Cocinería wird recht schnell gegessen – die einfache Einrichtung lädt auch nicht zum Verweilen ein, aber dafür bekommt man traditionelle, sehr preiswerte Küche (Menü für US\$5–8). Allerdings ist auch die Hygiene manchmal eher volkstümlich, und wer einen empfindlichen Magen hat, sollte die Salatbeilage liegenlassen.

Auf den **Fischmärkten** kann man Frittiertes oder Suppen ohne Bedenken genießen. In den Restaurants ist alles hygienisch zubereitet, nur bei Ceviche ist Vorsicht angesagt. Super sind die **Essenstände** in den Häfen der Städte im Norden. Ein Ceviche gibt es schon für 2000, manchmal 3000 CLP, während man dem beachtlichen Treiben der Fischer und Händler zusieht.

Trinken

Die Chilenen sind eher Tee- als Kaffeetrinker. **Kaffee** ist meist Instantkaffee von Nescafé, dafür aber spottbillig an allen möglichen Straßenverkaufsständen zu bekommen. Wer besseren Kaffee trinken möchte, muss in ein Café gehen und Espresso oder **Cortado** (Espresso mit einem Schluck Milch) bestellen. Ein Café con Leche wird mit viel heißer Milch aufgegossen. Wenn du in Santiagos Innenstadt leckeren Kaffee suchst, landest du möglicherweise in einem Café con Pierna, einem „Café mit Bein“, so nennen die Chilenen die Stehcafés, in denen meist junge Damen in Miniröcken servieren und mit manch einem Stammkunden des Bankenviertels plauschen.



Die Erde ist der Ofen beim Curanto, dem traditionelle Neujahressen der Mapuche in Patagonien.

Ajiaco leicht scharfer Eintopf mit Rindfleisch, Kartoffeln und, wie der Name schon sagt, Aji (Chilisoten). Lecker!

Asado Grillfleisch

Caldillo de Congrio Meeraal-Suppe (vom Dichter Pablo Neruda in Prosa hochgelobt)

Carbonada Eintopf quer durch den Garten: Erbsen, grüne Bohnen, Kartoffeln, Karotten, Kürbis, Mangold, Rindfleisch

Cazuela klassischer Eintopf, der in allen einfachen Restaurants angeboten wird, entweder mit Rind- oder Hühnerfleisch („de ave“)

Centolla Seespinnne oder Königskrabbe, als Vorspeise

Ceviche roher, mit viel Zitronensaft gebeizter Fisch, frischer Koriander und Zwiebeln, wird vor allem an der Küste als Vorspeise angeboten und stammt eigentlich aus Peru

Charquican typisch ländliches Gericht: Kartoffeln, Kürbis, Mangold und anderes Gemüse wird zusammen gekocht und meist mit Reis serviert. Selten findet man den Cochayuyo (Seetang), eine typisch indianische Zutat, im Charquican.

Churrasco dünn geschnittenes Rindfleisch, gegrillt

Cordero Lammfleisch, im Süden als Spezialität am Eisenkreuz gegrillt (*al palo*)

Curanto deftiger Eintopf der Insel Chiloé, traditionell im Erdloch zubereitet, meist als 3-Gänge-Menü serviert, enthält u. a. Huhn, Miesmuscheln, dicke Bohnen, Kartoffelklöße

Humitas geriebener Mais, in Kolbenblättern gekocht, süß oder scharf

Lomo Rumpsteak, in der Variante „a lopobre“ mit Zwiebeln, Spiegelei und reichlich Fritten

Mariscal meist rohe Meeresfrüchte, gemischt, mit Zitrone, Zwiebeln und Koriander

Merkén aus geräuchertem Chili, Koriander und Salz hergestelltes, traditionelles Gewürzsalz der Mapuche. Ist sehr aufwendig und zeitintensiv in der Herstellung. Unbedingt probieren!

Milanesa oder Escalopa dünnes, paniertes Rindfleisch

Panqueque Pfannkuchen

Pastel de Choclo Mais (*choclo*), der gerieben und mit Rindfleisch als Auflauf zubereitet wird

Pastel de Jaiva Auflauf aus Taschenkrebs und eingeweichtem Brot

Salmón der allgegenwärtige Lachs, in Variationen

Übrigens Vorsicht bei Betreten von Cafés mit blickdichten Türen und lauter Musik: Hier wird neben großzügigen Einblicken in Dekolletés auch Abenteuer geboten, einschließlich möglicher Diebstähle. In exzellenter Qualität werden im ganzen Land natürliche **Fruchtsäfte** (*jugos naturales*) verkauft, oft aus Streetfood-Wagen.

Das Nationalgetränk, obwohl aus Peru stammend, ist der **Pisco-Sour**, der zu einem Drittel mit Limettensaft gemischt wird, manchmal mit einem Tropfen Angostura abgeschmeckt. Es gibt auch die Variation **Mango-Sour**. Als Gemisch mit Coca-Cola ist der Pisco (unter dem Namen Pisco) besonders bei jungen Leuten beliebt.

Auch **Bier** wird viel getrunken, besonders verbreitet sind die Marken Cristal, Escudo, Kunstmann und Austral. Als Exportland für **Wein** hat Chile einiges zu bieten, besonders die Rebsorte Carmenère gilt als Aushängeschild. Im Restaurant wird Wein flaschenweise oder „porcopa“ (ein Weinglas voll) angeboten. Für Rucksacktouristen ist es preiswerter, im Supermarkt oder in einer Botillería einzukaufen, für 3–5 € bekommt man schon ein gutes Fläschchen.

Ein sehr traditionelles Erfrischungsgetränk ist **Mote con Huesillo**, bestehend aus aufgekochtem Weizen und Pfirsichen, die vom Grund des Bechers gelöffelt werden. Den Erfrischungsdrink kann man gleich in Santiago auf der Plaza de Armas probieren. Der **Mudai** ist die Variante der Mapuche und im Seengebiet bekannt: Der Saft von aufgekochtem Weizen wird manchmal auch als vergorene Version gereicht. Auf Chilöé kennt man die **Chicha**, eine Art Cidre und sehr schmackhaft. „Chicha“ bedeutet allerdings im Altiplano des Nordens ein vergorenes Maisgebräu.

Feste und Feiertage

Chile hat durch seine katholische Tradition einige kirchliche Feiertage, aber auch nationale. An diesen Tagen kann es z. B. in und um Santiago zu langen Staus kommen, und mit Ausnahme der Einkaufszentren haben die Geschäfte geschlossen. Einladend ist der Trubel im September, wenn sich das ganze Land im Rausch um den

Nationalfeiertag (18. Sep) schmückt und den Nationaltanz „Cueca“ probt. Überall wedeln die Flaggen im Wind, und Drachen werden steigen gelassen. Da die Chilenen gastfreundlich sind, werden Reisende gerne zu den diversen Spielen (so wie Palo encebado, das Hochklettern an einem eingewachsenen Stamm) und zum Tanzen eingeladen. Aber aufpassen mit der Chicha (jungem Wein), der zum einen schnell zu Kopf steigt und zum anderen die Verdauung heftig anregt.

Die **Schulferien** sind lang: zweieinhalb Monate zwischen Mitte Dezember und Ende Februar. Das ist die Zeit, in der die Chilenen auch viel im eigenen Land verreisen. Man muss also unbedingt rechtzeitig reservieren. Zusätzlich sind eine Woche zu Ostern und eine im chilenischen Winter frei.

Urlaubstage haben die Chilenen nicht viele: Gerade einmal 15 Tage sind gesetzlich verankert, und das bei einer 44-Stunden-Woche.

Feiertage

1. Januar: **Año Nuevo**, Neujahr.

März/April: **Pascua**, Ostern (Karfreitag, Samstag und Ostersonntag).

1. Mai: **Día del Trabajador**, Internationaler Tag der Arbeit.

21. Mai: **Día de las Glorias Navales**, Tag der Marine, an dem der Schlacht von Iquique gedacht wird. Nationalheld Admiral Arturo Prat stürmte vom untergehenden Schiff das gerammte peruanische Kriegsschiff *Huascar* und ließ im Kugelhagel sein Leben.

Mai/Juni: **Corpus Christi**, Fronleichnam

29. Juni: **San Pedro y San Pablo**, Sankt Peter und Sankt Paulus. In San Pedro de Atacama wird sehr typisch mit Prozessionen und indianischen Tänzen gefeiert. In Valparaíso und anderen Fischerstädtchen wird der Schutzheiliger der Fischer sogar mit Booten chauffiert.

16. Juli: **Día de la Virgen del Carmen**, Tag der Jungfrau del Carmen, der Schutzpatronin Chiles. Der Erzählung zufolge erschien sie dem Befreier Bernardo O'Higgins in der Nacht vor der Schlacht von Maipú gegen die Spanier (S. 120). Zum Tag der Virgen del Carmen strömen Tausende zur Andacht zusammen.

15. August: **Asunción de la Virgen**, Mariä Himmelfahrt, mit Prozessionen.

18./19. September: **Fiestas Patrias**, Nationalfeiertage. Gefeiert wird die Ausrufung der ersten Regierungsjunta im Jahr 1810. Sehr bunt betrieben, jedes Dorf hat seine sogenannten Ramadas, einfache Festzelte, in denen getanzt und viel gegessen wird. Unvermeidbar sind zu dieser Zeit Empanadas, Chicha (junger Wein) und die Cueca (Nationaltanz, der in ländlicher Huaso-Tracht getanzt wird). In Zentralchile werden auch Spiele durchgeführt: Pferderennen (200 m), Palo ensebado (Erklettern eines eingewachsenen Pfahls), Rayuela (eine Art chilenisches Petanque), und überall werden Drachen steigen gelassen.

19. September: **Glorias del Ejército**, Ehrentag des Heeres, der mit Tamtam und Marsch nach preußischem Vorbild gefeiert wird. Seit 1915 zeigen sich zu Ehren des Heeres die anderen Waffengattungen und die Crème de la Crème der Gesellschaft im Parque Bernardo O'Higgins (Club Hippico) in Santiago.

12. Oktober: **Día del Descubrimiento de Dos Mundos**. Gedenken an die Entdeckung Amerikas durch Kolumbus.

31. Oktober: **Día Nacional de las Iglesias Evangélicas y Protestantes**, Buß- und Bettag.

1. November: **Todos los Santos**, Allerheiligen. An diesem Tag werden, wie in Europa, die Gräber geschmückt, was allerdings hier meist wirklich nur an diesem Tag stattfindet. Im trockenen Norden werden Papierblumen an die Gräber gesteckt, beim Säubern und Schmücken kommt die Familie zusammen, und es geht nicht nur traurig zu, wie man an den vielen Bierflaschen sehen kann. Anschließend wird für den Rest des Tages gefastet bis zum folgenden Morgen, wenn die vorbereitete Mesa del Difunto (Tisch mit Liebesspeisen des Verstorbenen) die Verwandtschaft zu einem Erinnerungsmahl zusammenführt.

8. Dezember: **Inmaculada Concepción**, Mariä Empfängnis.

25. Dezember: **Navidad**, Weihnachten (nur ein Tag ist arbeitsfrei). Weihnachten ist ein Familienfest, das aber auch mit Nachbarn und Freunden geteilt wird. Die Misa de Gallo (Weihnachtsmesse) wird um 21 Uhr abgehalten. Wegen der Sommerhitze ist es üblich, im Garten zu grillen. Die Geschenke werden erst um Mitternacht geöffnet.

Festivals

Semanas Musicales de Frutillar: Das internationale Festival von Frutillar am Llanquihue-See findet in der letzten Januarwoche statt und existiert seit 1968. Mit vielen klassischen Konzerten hat sich die musikalische Woche fest im Kalender Chiles etabliert und zieht regelmäßig Teilnehmer und Besucher auch aus dem europäischen Ausland an. www.semanas musicales.cl.

€ **Teatro A Mil**: Das Open-Air-Theaterfestival findet in den Ferienmonaten des Sommers (Jan/Feb) statt. Die oft kostenlosen Vorstellungen werden in Parkanlagen abgehalten, um sie einem breiten Publikum zu präsentieren. Auf www.teatroamil.cl findet man das aktuelle Theaterprogramm fürs ganze Jahr.

Festival de Viña del Mar: Eine merkwürdige Mischung bietet dieses größte Musikfestival seiner Art in Südamerika. Für eine Woche im Februar treten fast ausschließlich spanischsprechende Interpreten und Bands auf, von Folkloregruppen über Schnulzensänger bis zu Rock- und Popstars. Abgesehen von den Wettbewerben sind auch Blödelbarden zu hören, und alles wird jeden Abend im Fernsehen übertragen.

Über kulturelle Veranstaltungen, Kinofilme und Konzerte in Santiago informiert die Website www.estoy.cl.

Fotografieren

Polizeieiche und militärische Anlagen dürfen nicht abgelichtet werden – auch nicht von außen. Bei Museen sollte man sich am Eingang informieren, nicht selten sind nur Aufnahmen ohne Blitz erlaubt.

Die Chilenen sind meist offen für Fotos, mit Ausnahme der Indígenas, die es oft als respektlos empfinden, fotografiert zu werden, und daher meist ablehnen. Es empfiehlt sich, immer zuerst Kontakt herzustellen, um dann um Fotoerlaubnis zu bitten, die dann manchmal gewährt wird. Ein „No“ ist allerdings zu respektieren, selbst wenn man nur die Haustiere knipsen möchte. Respektvoller Umgang – wie immer und überall – hilft.

Frauen

Chile gilt als Macho-Land, aber weniger ausgeprägt als andere lateinamerikanische Länder. Von Gleichberechtigung ist es noch relativ weit entfernt (s. auch S. 112, Machismo), obwohl es im Land schon seit weit über 100 Jahren eine feministische Bewegung gibt, die heute wohl eine der stärksten und progressivsten weltweit sein dürfte (s. Kasten S. 176, Las Tesis: un viajador en tu camino).

Dass Frauen mit Pfiffen und Kommentaren bedacht werden, geschieht nur noch selten. In manchen entlegenen Dörfern ist diese erfreuliche Entwicklung leider noch nicht bei allen Männern angekommen. Entschiedenes Reagieren sollte aber auch dort für den nötigen Respekt sorgen. Grabscher kommen eher in vollen Bussen der Städte vor. Sie müssen aber mit dem geballten Volkszorn rechnen, denn auch in Südamerika gilt, dass so etwas kein „Kavaliersdelikt“ ist.

Die Bekleidung spielt natürlich eine gewisse Rolle, dessen sollten sich Frauen zumindest bewusst sein. Sicheres Auftreten und klare Aussagen, an einem näheren Kontakt und Kennenlernen nicht interessiert zu sein, sind oft hilfreich. Notfalls können auch Mitreisende, Passanten oder Tischnachbarn um Hilfe gebeten werden. Auf keinem Fall sollte frau sich dazu verleiten lassen, zurückzufirteln, auch wenn sie das Gefühl hat, es sei nur Spaß. Solche Zeichen können schnell von den Machos als Aufforderung zu „mehr“ verstanden werden.

Ein paar klare Worte in der Landessprache, die deutlich machen, dass du in Ruhe gelassen werden möchtest, verfehlen selten ihre Wirkung. So kannst du dich verbal wehren: *Déjeme en paz!* (Lassen Sie mich in Frieden!), *Vayase!* (Verschwinden Sie!), *No me moleste!* (Belästigen Sie mich nicht!), *No me toque!* (Fassen Sie mich nicht an!).

Insgesamt aber können Frauen, die ihren gesunden Menschenverstand benutzen und die auch in Europa üblichen Sicherheitsmaßnahmen einhalten, sich in Chile jederzeit problemlos, frei und ungehindert bewegen, auch in Bars und Diskotheken.

Geld

Devisen dürfen unbegrenzt ein- und ausgeführt werden, müssen bei mehr als US\$10 000 aber angemeldet werden.

Landeswährung

Währungseinheit ist der chilenische Peso, CLP oder \$ abgekürzt, Letzteres nicht zu verwechseln mit dem US-Dollarzeichen, welches zwei Striche durch das „S“ hat. Es gibt Münzen im Wert von 10, 50, 100 und 500 CLP und Scheine im Wert von 1000, 2000, 5000, 10 000 und 20 000 CLP.

Bargeld

Bargeld tauscht man in *casas de cambio* (Wechselstuben), in Banken sind die Wartezeiten in der Regel viel länger. Wechselstuben gibt es an jedem Flughafen (mit meist sehr schlechtem Kurs) und allen Städten mit Tourismus. Wer am Wochenende anreist, sollte besser gleich am Flughafen Geld am Automaten ziehen oder auch tauschen, da die meisten anderen Wechselstellen geschlossen haben.

Vorsicht mit Dollar- oder Euro-Geldscheinen: Es werden generell nur **fleckenlose Geldscheine ohne Risse** akzeptiert, im Grunde bedeutet das, die Scheine sollten wie druckfrisch aussehen. Lateinamerika ist generell „dollarisiert“, sodass US-Dollar teilweise auch in Restaurants angenommen werden, aber zu ungünstigen Konditionen.

Der US-Dollar hat auch den Vorteil, dass viele Hotels einen Mehrwertsteuerfreien Tarif für Ausländer haben, der allerdings in US-Dollars bar

Wechselkurse

1 US\$ = 892 CLP	1000 CLP = US\$1,12
1 € = 958 CLP	1000 CLP = 1,04 €
1 sFr = 997 CLP	1000 CLP = 0,99 sFr

Aktuelle Wechselkurse unter www.oanda.com oder www.xe.com.

bezahlt werden muss. Man sollte immer nach diesem Tarif fragen.

Euros werden selten akzeptiert, besser ist es, sie in Santiago zu tauschen, wo es auch einen höheren Kurs gibt (gilt für alle Währungen). Schweizer Franken kann man praktisch nur in Santiago tauschen. Meistens ist der Umtausch gebührenfrei, der Gewinn der Wechselstube ist die Differenz zum offiziellen Kurs, weshalb ein Vergleich lohnt.


Generell gilt für die Kurse: In der Stadt sind sie günstiger als am Flughafen, in Santiago und Großstädten günstiger als auf dem Lande (z. B. Patagonien bzw. außerhalb der Finanzmetropole Santiago).


Kreditkarten


Kredit- und Debitkarten werden von den meisten Automaten und Hotels akzeptiert. Am Geldautomaten muss man nach dem Eingeben der PIN die Auswahl „cliente extranjero“ bzw. „Foreign Client“ unten links am Menü drücken. Zwischen 5500 und 7000 CLP werden als Gebühr pro Abhebung berechnet, daher ist es natürlich sinnvoll, immer das Limit abzuheben.

Wer abseits großer Städte reist, sollte genügend Bargeld in Pesos mitnehmen, da die Geldautomaten auf dem Land nicht immer und für alle Karten funktionieren bzw. ausreichend bestückt sind. Weiterhin sollte man sich nicht wun-

Informationen und Notrufnummern

American Express,  www.americanexpress.com/germany, für Kreditkarten: +49-69-9797-2000.

Visa,  www.visa.de, ☎ 1230-020-2136 in Chile (gebührenfrei).

MasterCard,  www.mastercard.com/de, ☎ +1-636-722-7111 oder +49-800-071-3542.

Diners Club,  www.dinersclub.de, ☎ +69-900-150-135


Bei anderen Kreditkartengesellschaften stehen die Notrufnummern meist auf der Rückseite der Karte: separat notieren! Auch über Banking-Apps lassen sich Karten sperren.


Tipp für Geldautomaten!

Südamerikanische Geldautomaten spucken in der Regel erst das Geld aus und fragen danach, ob man noch eine weitere Transaktion ausführen möchte. Hat man das Geld erst mal in der Hand, könnte man die Karte leicht vergessen, denn erst wenn man diese Frage mit **Nein** beantwortet hat, kommt die Karte wieder heraus. Sonst wird sie eingezogen, was insbesondere am Wochenende ärgerlich sein könnte.

dern über die Praxis von Händlern und Restaurants, bei Zahlungen mit Karte einen Aufpreis von ca. 5 % zu nehmen, der dem Prozentsatz für die Kartengesellschaft entspricht. Ein Muss ist die Karte auf jeden Fall, wenn man ein Auto mieten möchte (sie wird als Sicherheit verlangt).

Überweisungen

Geldüberweisungen tätigt man am besten über **Western Union**,  www.westernunion.com, die zahlreiche Filialen in den größeren Städten hat, oder vergleichbare Anbieter, die man im Netz findet. Die großen sind mittlerweile durchaus vertrauenswürdig. Adressen und Bedingungen sind auf den Websites nachzuschauen.

Auch **Paypal**,  www.paypal.com, eignet sich für schnelle Überweisungen, allerdings sollte man den berechneten Wechselkurs beachten, der in der Regel etwa 5–10 % schlechter ist als der offizielle. Vergleichen lohnt sich und geht im Internet schnell.

Gepäck und Ausrüstung

Chile umfasst praktisch alle Klimazonen, sodass selbst im Sommer von Badehose, Bermudas und leichter Bluse über Regenkleidung bis zum dicken Pullover beinahe alles benötigt werden kann. Nur wer im Sommer (europäischer Winter) im Mittelmeerklima von Zentralchile verweilen möchte, braucht keine Regenjacke einzustechen. Wer aber vom trockenen Norden bis zum

windigen Süden reisen will, sollte neben leichter **Kleidung** auch langärmelige Hemden gegen die Sonne, Sonnenhut und Sandalen mitnehmen, ebenso wie wasserdichte Wanderstiefel, eine leichte Regenjacke, Mütze und leichte Handschuhe. Wer nicht wandern will, kommt natürlich auch mit sportlichen Halbschuhen zurecht.

Die Steckdosen geben 220 Volt her, die runden Schuko-Stecker benötigen einen **Adapter**, der bei Straßenverkäufern, im Elektrohandel oder in einer Ferreteria (Baumarkt) erstanden werden kann.

Für Campingfreunde gibt es an der Küste, in den touristischen Gebieten und in wenigen Parks gute Zeltplätze, ansonsten muss wild gezeltet werden, was eigentlich nicht erlaubt ist. Trotz der verbesserten Infrastruktur gibt es entlang der Anden beispielsweise kein Hüttensystem, das Rundwanderungen erlauben würde. Wer also zelten will, braucht einen warmen **Schlafsack**, für die Anden bis zu -20 °C.

Das Wichtigste

Man sollte **Fotos von den wichtigsten Dokumenten** wie dem Reisepass, Tickets, Reise-Vouchers und Fahrerlaubnis machen und in einer Cloud speichern und/oder sich selbst per E-Mail zusenden, damit man auch bei Verlust auf seine Identitätsnachweise zugreifen kann (natürlich schon vor Reiseantritt). Nach der Einreise auch Fotos von Visum und Einreisestempel machen. Damit gibt es schneller Ersatz, falls der Pass abhandenkommt. Eine Fotokopie vom Reisepass sollte auch ins Gepäck. **Wertsachen** sollten am besten im bewährten Hüftgurt oder Brustbeutel unter der Kleidung getragen werden.

Bergsportausrüstung kann nur selten gemietet werden, besser man bucht eine Bergbesteigung mit Ausrüstung, z. B. in Pucón. Wander-

☑ Dran gedacht?

- Reisepass
- Flugtickets
- Krankenversicherung
- Geld, Kredit-/Debitkarten
- Notfallkit
- Impfpass oder eine Kopie
- Kopien aller Dokumente, am besten auch elektronisch sichern
- Reiseführer
- Smartphone, Tablet, Kopfhörer
- Taschenlampe (Smartphone)
- Taschenmesser
- Adapter für Flachstecker, 220 V
- Digitalkamera
- Ersatzakkus, Ladekabel, USB-Stick, Powerbank
- Kleines Schloss fürs Gepäck
- ggf. Wanderstiefel, wasserdicht
- Flip-Flops/Gummisandalen
- Regenjacke
- (Fleece-)Pullover für Bergtouren und Busse mit Klimaanlage
- Sonnenhut, Kappe mit Nackenschutz
- Ersatz- und Sonnenbrille



© SHUTTERSTOCK.COM / TOULDALABIER.COM