

Deutscher Familiennamenatlas
Band 4

Deutscher Familiennamenatlas

Herausgegeben von

Konrad Kunze
Damaris Nübling

Band 4:

Familiennamen nach Herkunft und Wohnstätte

von

Christian Bochenek
Kathrin Dräger
Fabian Fahlbusch
Jessica Nowak

De Gruyter

ISBN 978-3-11-029059-2
e-ISBN 978-3-11-030787-0

Library of Congress Cataloging-in-Publication Data

A CIP catalog record for this book has been applied for at the Library of Congress.

Bibliografische Information der Deutschen Nationalbibliothek

Die Deutsche Nationalbibliothek verzeichnet diese Publikation in der Deutschen Nationalbibliografie; detaillierte bibliografische Daten sind im Internet über <http://dnb.dnb.de> abrufbar.

© 2013 Walter de Gruyter GmbH, Berlin/Boston
Umschlaggestaltung: Christopher Schneider, Laufen
Druck und Bindung: Hubert & Co. GmbH & Co. KG, Göttingen
© Gedruckt auf säurefreiem Papier

Printed in Germany
www.degruyter.com

Vorwort

Wenn ein Jahr nach Abschluss des grammatischen Teils des Deutschen Familiennamenatlasses (Band 1-3) nun der erste Band des lexikalischen Teils vorgelegt werden kann, ist das nicht zuletzt das Ergebnis vielfältiger engagierter Kooperation.

Die Projektleiter danken der Deutschen Forschungsgemeinschaft für die Finanzierung des Deutschen Familiennamenatlasses (DFA) als Langfristvorhaben. Hier hat sich Frau Dr. Susanne Anschütz (†) besonders hilfreich für das Projekt eingesetzt. Weiterer Dank gilt dem Deutschen Seminar und der Albert-Ludwigs-Universität Freiburg i.Br., dem Institut für Geschichtliche Landeskunde e.V. an der Johannes Gutenberg-Universität Mainz sowie dem Deutschen Institut dieser Universität für die Bereitstellung von Räumen und für die Ausstattung der Arbeitsplätze.

An Entwurf und Ausführung einiger Kartenkomplexe waren neben den Hauptautor(inn)en auch Javier Caro Reina, Antje Dammel, Rudolf Garski, Luise Kempf und Aksana Prakapovich beteiligt. Redaktionelle Arbeiten leisteten als Hilfskräfte Julia Fritzing, Julia Nuszpl, Aksana Prakapovich und Miriam Schmidt-Jüngst.

Das EDV-Programm von Richard Kunze (Tivano Software GmbH Neu-Isenburg) und die Layout-Mustervorlage per InDesign von Franziska Knolle haben sich auch bei diesem Band bestens bewährt. Dem de Gruyter-Verlag und Herrn Daniel Gietz danken wir für die kompetente verlegerische Betreuung.

Freiburg i.Br./Mainz
Januar 2013

Konrad Kunze
Damaris Nübling

Inhalt

Vorwort.....	V
A Einleitung.....	XXVII
I Gesamtanlage des Bandes	XXXIII
II Hinweise zur Benutzung.....	XXXVII
III Grundkarten, Verzeichnisse, Index.....	XXXVII
1 Grundkarten und Verzeichnisse in Bd. 1	XXXVII
2 Grundkarte des DFA.....	XXXVIII
3 Karte der ein- und zweistelligen Postleitzahl- bezirke	XXXVII
4 Karte der Quellen für die historische Sondierung..	XXXIX
5 Abkürzungen und Symbole	XL
6 Hinweis zum Verzeichnis der Literatur und der Internetseiten	XLIII
7 Hinweis zum Index der behandelten Familien- namen.....	XLIII
B Kartenkomplexe.....	1

Zu Herkunfts- und Wohnstättennamen, die nur in Band 1-3 des DFA behandelt werden, s. Einleitung A I.

I Familiennamen nach der Herkunft.....	2
1 Ethnien	2
1.1 Deutsche	2
K. 1 <i>Deutsch, Deutschmann</i>	
K. 2 <i>Undeutsch, Gutdeutsch, Krumdeutsch</i>	
K. 3 <i>Dutschke, Tutsch, Dutschmann</i>	
K. 4 <i>Allmann, Allmang, Lallemand</i>	
K. 5 <i>Niemietz, Nimz, Niemz, Nimsch</i>	

	K. 6	<i>Nemitz, Nemeč, Nemetz, Nemesch</i>	
1.2		Romanen	14
	K. 7	<i>Welsch, Welscher</i>	
	K. 8	<i>Wallisch, Wallesch, Wählisch, Wellisch, Walsch</i>	
	K. 9	<i>Wahl, Wahle, Wahlen, Wahls, Walch</i>	
1.3		Slawen	22
	K. 10	<i>Wendt, Wende</i>	
	K. 11	<i>Wind, Winde, Winden</i>	
	K. 12	<i>Windisch, Wendisch, Wünsch</i>	
	K. 13	<i>Wündisch, Wünsch, Wünsche, Wünschmann, Wünscher</i>	
	K. 14	<i>Wendland</i>	
1.4		Ungarn	32
	K. 15	<i>Unger, Hunger</i>	
	K. 16	<i>Ungerer, Ungermann, Hungermann, Ungerland, Hungerland</i>	
2		Stämme, Territorien, Regionen	38
2.1		Friesen	38
	K. 17	<i>Friese, Fries, Friesen, de Vries</i>	
	K. 18	<i>Fries, Freese</i>	
	K. 19	<i>Freese, Frese, Frehse</i>	
	K. 20	<i>Friske, Freesemann</i>	
2.2		Holsteiner	48
	K. 21	<i>Holst, Holste, Holsten</i>	
	K. 22	<i>Holstein, Hollstein, Holsteiner</i>	
2.3		Preußen	54
	K. 23	<i>Preuß, Preuße</i>	
	K. 24	<i>Prüß, Pruß</i>	
	K. 25	<i>Preußner, Prüßner, Preißner</i>	
2.4		Westfalen	62
	K. 26	<i>Westphal</i>	
	K. 27	<i>Westphalen, Westfal, Westfahl, Westfehling, Westphälinger, Westphely</i>	

	K. 28 <i>Fehling, Fehlinger, Fehlig</i>	
2.5	Hessen.....	70
	K. 29 <i>Heß, Hesse, Höß</i>	
	K. 30 <i>Heß, Hess</i>	
	K. 31 <i>Haß, Hasse</i>	
2.6	Thüringer	78
	K. 32 <i>Döring, Dörge, Döringer</i>	
	K. 33 <i>Döring, Düring, During, Diering, Deringer</i>	
	K. 34 <i>Dörge, Dörges, Dörger, Dörrie, Dörries, Dörrier</i>	
2.7	Böhmen.....	86
	K. 35 <i>Böhm, Böhme</i>	
	K. 36 <i>Behm, Beham, Beha, Bayha, Bemmann, Böhmig, Böhmisch</i>	
2.8	Franken.....	94
	K. 37 <i>Frank, Franke, Franken</i>	
	K. 38 <i>Franken, Frenken, Fränken</i>	
	K. 39 <i>Fränkel, Frenkel, Frankl, Fränkle</i>	
	K. 40 <i>Sollfrank, Saalfrank, Zollfrank, Oberfrank, Reinfrank, Niederfranke</i>	
	K. 41 <i>Frankenberger, Frankenberg, Frankenstein, Frankenhauser, Frankenbach</i>	
2.9	Schwaben.....	104
	K. 42 <i>Schwab, Schwabe</i>	
	K. 43 <i>Schwöbel, Schwebel, Schwabel, Schwabl, Schwäble, Schwäblein</i>	
2.10	Schweizer	110
	K. 44 <i>Schweizer, Schweitzer</i>	
2.11	Österreicher	114
	K. 45 <i>Oestreich, Östreich, Oestreicher, Östreicher</i>	
2.12	Weitere Territorien und Regionen	118
	K. 46 <i>Pommer, Pomrehn, Pommerening, Pommerenke</i>	
	K. 47 <i>Mecklenburg, Mekelburg</i>	

	K. 48	<i>Flemming, Flemmig</i>	
	K. 49	<i>Luxenburger, Litzenburger, Lützenburger</i>	
	K. 50	<i>Elsas, Elsasser, Elsässer, Elsesser</i>	
	K. 51	<i>von Württemberg, Württemberg, Würtemberger, Württenberger</i>	
	K. 52	<i>Allgaier, Allgeier, Allgäuer, Allgöwer</i>	
2.13		Territorien, Regionen und sonstige Toponyme auf <i>-land</i>	132
	K. 53	<i>Holländer, Hollander</i>	
	K. 54	<i>Holland</i>	
	K. 55	<i>Voigtländer, Voigtland</i>	
	K. 56	<i>Sauerländer, Sauerland</i>	
	K. 57	<i>Oberländer, Oberlander, Oberland, Niederländer, Niederland</i>	
	K. 58	<i>Haberland, Haberlander</i>	
	K. 59	<i>Nieland, Nieländer, Neeland, Neuland</i>	
2.14		Gebirge	144
	K. 60	<i>Eifel, Eifler</i>	
	K. 61	<i>Westerwelle, Odenwald, Bergsträßer</i>	
	K. 62	<i>Steigerwald, Stegerwald</i>	
	K. 63	<i>Röhn, Röhner, Röhnert</i>	
2.15		Flüsse	152
	K. 64	<i>Huntemann, Leinemann, Ilseemann, Emmermann, Allermann</i>	
	K. 65	<i>Gehle, Ilse, Wedde, Hunte</i>	
	K. 66	<i>Wippermann, Wuppermann, Wupper</i>	
	K. 67	<i>Begemann, Behmann, Ruhrmann, Ruhr</i>	
	K. 68	<i>Bevermann, Bever, Exter, Fuhse</i>	
	K. 69	<i>Uekermann, Uckermann, Uecker, Ueckert, Uckert</i>	
	K. 70	<i>Mosel, Mosler, Moseler, Möseler</i>	
	K. 71	<i>Sahrman, Saar, Sahr</i>	
	K. 72	<i>Schwalm, Kocher</i>	
	K. 73	<i>Neckermann, Necker</i>	
3		Siedlungsnamentypen	172
3.1		Siedlungen galloromanischer Herkunft mit <i>-ich</i> und <i>-ach</i>	172
	K. 74	<i>Metternich, [Geue]nich</i>	

	K. 75	<i>Lövenich, Loewnich, von Loewenich, Levenig</i>	
	K. 76	<i>Rübenach, Echternach, Andernach, Mandernach, Brett- nacher, Montnacher</i>	
3.2		Siedlungen mit <i>-ing(en)</i> und <i>-ungen</i>	180
	K. 77	<i>[Eich]inger</i>	
	K. 78	<i>Behringer, Böhringer, Behring, Böhring</i>	
	K. 79	<i>Eichinger, Steininger, Reisinger, Reising</i>	
	K. 80	<i>[Menn]ingen, von [Gemm]ingen</i>	
	K. 81	<i>[Ell]inger, [Ell]ing</i>	
	K. 82	<i>[Gerst]ung, Fladung, Breitung, Beverungen</i>	
	K. 83	<i>Meininger, Meining, Meinunger, Meinung</i>	
3.3		Siedlungen mit <i>-heim</i>	196
	K. 84	<i>[Buch]heim, [Rein]heimer</i>	
	K. 85	<i>[Buch]heim, [Rein]heimer (Detailkarte)</i>	
	K. 86	<i>Broghammer, Käshammer, [Thal]hammer</i>	
	K. 87	<i>Wehrum, Lohrum, Borsum, Sibum, Derkum, [Mühl]um</i>	
	K. 88	<i>Bergheimer, Berghammer, Berkemer, Bergheim, Berchem, Bergum</i>	
	K. 89	<i>Thalheimer, Thalhammer, Thallemer, Thalheim, Dahlem, Dalum</i>	
	K. 90	<i>Holzheimer, Holzhammer, Holzemer, Holzheim, Holzem, Holzum, Holtum</i>	
	K. 91	<i>Bödighheimer, Bretzigheimer, Böttigheimer</i>	
3.4		Siedlungen mit <i>-leben</i> und <i>-lar</i>	212
	K. 92	<i>[Als]leben, [Gott]lebe, [Ring]leb, [Uns]leber</i>	
	K. 93	<i>Ringleb, Eisleben, Rinkleib, Ißleib</i>	
	K. 94	<i>Lindlar, Goslar, Fritzlar, Wetzlar, Coslar, Uslar, Sieglar</i>	
	K. 95	<i>Lahr, Lahrmann, Telaar</i>	
3.5		Siedlungen mit <i>Weil</i> und <i>Weiler</i>	222
	K. 96	<i>[Esch]weiler, [Roth]weil</i>	
	K. 97	<i>Eschweiler, Rothweiler, Rottweiler, Arweiler, Ahrweiler</i>	
	K. 98	<i>Weiler, Weil</i>	
	K. 99	<i>Wieler, Viele, Hohwieler, Terwiel, Langwieler, Baldisch- wieler, Großwiele</i>	

- 3.6 Siedlungen mit *-inghaus(en)* und *-inghof(en)*232
 K. 100 *[Ebb]inghaus, [Bell]inghausen, [Erl]inghäuser*
 K. 101 *[Bönn]inghaus, [Bönn]inghausen, [Bönn]ighaus,*
[Bönn]ighausen
 K. 102 *[Benn]inghoff, [Berl]inghof, [Benn]inghoven, [Will]inghöfer*
 K. 103 *[Ebb]inghaus, [Benn]inghoff*
 K. 104 *[Bell]inghausen, [Heppe]kausen, [Benn]inghoven,*
[Nette]koven
- 3.7 Siedlungen mit *-wik, -büttel, -borstel* und *-wedel*244
 K. 105 *[Stro]wick, [Stro]wik, [Stro]wig, [Stro]wich*
 K. 106 *Braunschweig, Braunschweiger, Brunswig, Brunswicker*
 K. 107 *Almsick, Horstick, Panick, Stroick, Westrick, Westig, Holtick*
 K. 108 *[Heißen]büttel, [Horn]bostel*
 K. 109 *Heißenbüttel, Eddelbüttel, Oldenbüttel, Sießenbüttel, Olfen-*
büttel
 K. 110 *Hornbostel, Dehnbostel, Bestenbostel, Dudenbostel, Ohlen-*
bostel
 K. 111 *[Holl]wedel, Salzwedel*
- 3.8 Siedlungen mit *Lage*260
 K. 112 *[Bent]lage, Lagemann*
 K. 113 *[Bram]lage, Bentlage, Berlage, Dinklage, Kalvelage, Bar-*
lage
 K. 114 *Lagemann, Lage, Laage, Laag, Laege, Läge*
- 3.9 Rodungsorte mit *Hagen* und *Hag*268
 K. 115 *[Stein]hagen*
 K. 116 *[Stein]hage*
 K. 117 *[Wilden]hain, [Wilden]hayn, [Geisen]hainer*
 K. 118 *[Langen]hahn*
 K. 119 *[Witt]hohn, [Kellers]hohn*
 K. 120 *[Stein]hagen, [Stein]hage, [Wilden]hain, [Langen]hahn*
 K. 121 *Hagen, Hain, Hagn, Hage, Haag*
 K. 122 *Hagenlocher, Hagedorf, Hagenauer, Hagenow, Hagenkötter*
 K. 123 *Hagemann, Hagmann*
 K. 124 *Hager, Häger, Hagner, [Wind]hager, [Poppen]häger*
 K. 125 *[Ter]hag, [Ter]haag*

3.10	Rodungsorte mit <i>Scheid(e)</i>	288
	K. 126 <i>[Winter]scheid, [Winter]scheidt, [Lor]scheider</i>	
	K. 127 <i>Scheid, Scheidt, Scheider</i>	
	K. 128 <i>Meschede, [Wei]schede, [Espen]schied, Lorschiedter</i>	
	K. 129 <i>Scheidemann, Scheidtmann, Scheimann, Schemmann</i>	
3.11	Rodungsorte mit <i>roden</i> und <i>reuten</i>	298
	K. 130 <i>Rohde, Rode</i>	
	K. 131 <i>Rodewald, Rowold, Rodemann, Rodenberg, Rode[feld]</i>	
	K. 132 <i>[Klapp]rodt, [Klapp]roth</i>	
	K. 133 <i>[Paff]rath</i>	
	K. 134 <i>[Oste]rode, [Hergen]röder</i>	
	K. 135 <i>Röder, Roder</i>	
	K. 136 <i>Reuter, Reiter</i>	
	K. 137 <i>Reit[berger]</i>	
	K. 138 <i>[Ellen]rieder</i>	
	K. 139 <i>Reitmeier, Roithmeier, Riedmaier, Kreitmeier, Kreutmayr</i>	
3.12	Rodungsorte mit <i>schwenden</i> und <i>schlagen</i>	320
	K. 140 <i>Schwendner, Gschwendtner, Schwender, Gschwender</i>	
	K. 141 <i>Schwandt, Gschwend, Schwendemann</i>	
	K. 142 <i>[Huck]schlag, [Kirch]schlager, [Woiset]schläger</i>	
	K. 143 <i>Rabenschlag, Huckschlag, Gamerschlag, [Nieder]schlag</i>	
3.13	Orte mit Bezeichnungen aus dem kirchlichen Bereich	332
	K. 144 <i>Zeller, Zellner, Zell, Zellmann</i>	
	K. 145 <i>[Finken]zeller, [Witten]zellner, [Kammer]zell</i>	
	K. 146 <i>Zellerhoff, Zelleröhr, Zellhuber, Zellmeier, Zellhöfer, Zell- weger, Zellfelder</i>	
	K. 147 <i>Kepler, Kappel, Kappelmann</i>	
	K. 148 <i>Kepler, Kappler, Keppeler, Kappeler</i>	
	K. 149 <i>Kloster, Klostermann, Kloster[meier], Kloster[kamp]</i>	
	K. 150 <i>Münster, Münstermann, Münsterberg, Münsterteicher, Münsterkötter, Weilmünster</i>	
3.14	Siedlungen slawischer Herkunft mit <i>-ow</i>	346
	K. 151 <i>[Bül]ow</i>	
	K. 152 <i>[Bül]ow (Detailkarte)</i>	

	K. 153 <i>Bülow, Sydow, Grabow, Grunow</i>	
	K. 154 <i>Prochnow, Prochno, Prochnau, Pankow, Panko, Pankau, Panka</i>	
	K. 155 <i>Ristow, Risto, Ristau</i>	
3.15	Siedlungen slawischer Herkunft mit <i>-in</i>	356
	K. 156 <i>[Ros]in</i>	
	K. 157 <i>[Ros]in</i> (Detailkarte)	
	K. 158 <i>Rosin, Polzin, Berlin</i>	
	K. 159 <i>Warkentin, Collin, Rechlin</i>	
3.16	Siedlungen slawischer Herkunft mit <i>-itz</i>	364
	K. 160 <i>[Görl]itz</i>	
	K. 161 <i>[Görl]itz</i> (Detailkarte)	
	K. 162 <i>Görlitz, Gerlitz, Görlitzer, Bublitz</i>	
	K. 163 <i>Colditz, Kanitz, Bonitz</i>	
	K. 164 <i>Kemnitz, Chemnitz, Kemnitzer, Chemnitzer</i>	
	K. 165 <i>[Gollw]itzer</i>	
4	Einzelne Siedlungsnamen	376
4.1	Mittelalterliche Bischofsstädte	376
	K. 166 <i>Köln, Köllen, Köllner, Köller, Kölsch</i>	
	K. 167 <i>Bremen, Bremer, Bremermann</i>	
	K. 168 <i>Oldenburg, Oldenburger</i>	
	K. 169 <i>Basel, Basler</i>	
	K. 170 <i>Mainz, Meinz, Mainzer, Meinzer</i>	
	K. 171 <i>Bamberg, Bamberger</i>	
	K. 172 <i>Prag, Prager</i>	
	K. 173 <i>Freising, Freisinger, Friesinger</i>	
4.2	Ausgewählte weitere Siedlungen in Deutschland	394
	K. 174 <i>Pries, Leßmann, Jünemann, Jülich, Bell, Kaden, Weidinger, Ulmer, Fehrenbach</i>	
	K. 175 <i>Soltau, Ohlendorf, Runte, Solbach, Thierfelder, Römhild, Liesenfeld, Horlacher, Wanninger, Vöhringer</i>	
	K. 176 <i>Münchow, Winterberg, Eisfeld, Straubinger</i>	
	K. 177 <i>Pein, Peine, Peinemann, Neuendorf, Neundörfer, Otterbach,</i>	

	<i>Ottersbach, Kempter, Kemter, Kemptner</i>	
	K. 178 <i>Clever, Cleve, Kleefisch, Bonner, Bonn, Bönsch</i>	
4.3	Siedlungen östlich von Oder und Neiße sowie in Böhmen.....	408
	K. 179 <i>Rossa, Lettau, Langanke</i>	
	K. 180 <i>Tolksdorf</i>	
	K. 181 <i>Laabs, Semrau, Rochow</i>	
	K. 182 <i>Kleist</i>	
	K. 183 <i>Bunzel, Gloger, Knispel</i>	
	K. 184 <i>Breßler, Bressel, Breslauer</i>	
	K. 185 <i>Nixdorf</i>	
II	Familiennamen nach der Wohnstätte	418
1	Orientierungsangaben	418
1.1	Himmelsrichtungen	418
	K. 186 <i>West(-), Ost(-)</i>	
	K. 187 <i>West[hoff], Ost[hoff], Westen[dorf], Osten[dorf]</i>	
	K. 188 <i>West, Wester, Westner, Ost, Oster, Ostler, Ostner</i>	
	K. 189 <i>Nord[mann], Sud[mann]</i>	
	K. 190 <i>Suhr- 'süd', Suhr- 'sauer', Suhr- (mehrdeutig)</i>	
	K. 191 <i>Sauer- 'süd', Sauer- 'sauer', Sauer- (mehrdeutig)</i>	
	K. 192 <i>Westermann, Ostermann, Nordmann, Sondermann</i>	
	K. 193 <i>Westermeier, Ostermeier, Nordmeier, Sundermeier</i>	
	K. 194 <i>Westhoff, Osthoff, Nordhoff, Sudhoff</i>	
1.2	Oben, unten, in der Mitte.....	438
	K. 195 <i>Ober(-), Obermeier</i>	
	K. 196 <i>Nieder(-), Nier(-)</i>	
	K. 197 <i>Unter[berg]</i>	
	K. 198 <i>Nieder(-), Unter[berg]</i>	
	K. 199 <i>Mittel[städt], Mitten[dorf], Mitter[meier]</i>	
	K. 200 <i>Oberst, Oberste, Unterste, Niederste, Nierste, Mittelste</i>	
1.3	Niederdeutsche Orientierungsangaben.....	452
	K. 201 <i>Over[kamp], Overbeck, Over</i>	
	K. 202 <i>Aver[beck]</i>	

	K. 203 <i>Oever[diel], Ueber[diel]</i>	
	K. 204 <i>Boven, Boven[kerk], Baben, Baven[diel]</i>	
	K. 205 <i>Buten[berg], Butenschön, Budden[berg]</i>	
1.4	Hinten, vorne	464
	K. 206 <i>Hinter[berger], Hinder[berger]</i>	
	K. 207 <i>Achter[hoff], Echter[hoff]</i>	
	K. 208 <i>Vorder- 'vorder', Vorder- 'vor der'</i>	
2	Oberflächengestalt der Landschaft	472
2.1	Bodenerhebungen mit <i>Berg</i>	472
	K. 209 <i>[Rosen]berg, [Rosen]berger</i>	
	K. 210 <i>Steinberg, Steinberger</i>	
	K. 211 <i>Nürnberg, Nürnberger, Nierenberg, Nörenberg</i>	
	K. 212 <i>Berg, Berger</i>	
	K. 213 <i>Bergner, Bergen, Berge, Bergs, Berges, Bergler</i>	
	K. 214 <i>Bergmann, Bergemann, Bergermann</i>	
	K. 215 Präposition + <i>Berg</i>	
	K. 216 <i>Berg[haus] (HerkunftsN), Berg[meier] (BerufsN)</i>	
2.2	Bodenerhebungen mit <i>Brink</i>	490
	K. 217 <i>Brinkmann</i>	
	K. 218 <i>Brink, Brinks, Brinker, Brinkert, Tenbrink</i>	
	K. 219 <i>Brink[hoff], [Stein]brink</i>	
2.3	Bodenerhebungen mit <i>Bühl</i>	498
	K. 220 <i>Bühler, Bieler, Böhler</i>	
	K. 221 <i>Bühl, Biehl, Böhl</i>	
	K. 222 <i>Bühler, Piehler, Büchler, Pichler</i>	
	K. 223 <i>Bügel, Bügler, Biegel, Biegler</i>	
	K. 224 <i>Beul, Beyel, Beuler, Beulmann, Beilmann</i>	
	K. 225 <i>Birkenbeul, Birkenbeil, Fredebeul, Fredebeil, Timmerbeul, Timmerbeil</i>	
	K. 226 <i>Pöhlmann, Pöllmann, Böhlmann, Böllmann, Pöhler, Pöller</i>	
	K. 227 <i>Bühlmeyer, Bielmeier, Pielmeier, Billmeier, Pillmeier, Bichlmeier, Pichlmeier</i>	
	K. 228 <i>[Hatzen]bühler, [Reisen]büchler, [Kem]bügler</i>	

- K. 229 *[Staufen]biel, [Zu]biller, [Stein]bichler, [Krum]biegel, [Nuß]bickel*
- 2.4 Weitere Berg- und Hügelbezeichnungen 518
- K. 230 *Hübel, Hübler, Hiebl, Hibler, Hubl*
- K. 231 *Hövel, Hövels, Höveler, Höveling, Hövel[mann]*
- K. 232 *[Wind]hövel, [Opten]hövel*
- K. 233 *Bülte, Bülter, Büttel, Bültge, Bültena, Bult[mann], [Hei]bült*
- K. 234 *Bült(-), Bult(-)*
- K. 235 *[Singen]donk, Verhülsdonk*
- K. 236 *Stauf, Stauffer, Staufenbiel, Staufenberg*
- K. 237 *Kofler, Koffler, Köfler, Köffler, [Unter]kofler*
- K. 238 *Weißenfels, Ockenfels, Hartenfels, [Wallen]fels, [Lingen]-
felser*
- 2.5 Abhänge 538
- K. 239 *[Lech]leitner, [Lech]leiter*
- K. 240 *Leitner, Leithner, Leiter, Leutner, Leuthner*
- K. 241 *Halder, [Winter]halder*
- K. 242 *[Ber]wanger*
- K. 243 *Rech, Rechel, Rechmann*
- 2.6 Täler, Ebenen, Niederungen 550
- K. 244 *Dahl, Thal, Dahlmann, Dallmann, Thalmann, Dahler,
Thaler, Thaller*
- K. 245 *Dobler, [Höll]dobler, Döbele*
- K. 246 *Kling, Klinge, Kligen, Klink, Klinke, Klenk*
- K. 247 *Klinger, Klingler, Klingner*
- K. 248 *Ebner, Ebnet, Eben*
- K. 249 *Mersmann, Merschmann, Maschmann, Marsmann, Marsch-
mann*
- K. 250 *Mersch, Marsch, Masch, Morsch, Mörsch*
- 2.7 Bodenvertiefungen 568
- K. 251 *Gruber, Grube*
- K. 252 *Grube, Grub, Gruben*
- K. 253 *[Wild]gruber*
- K. 254 *Grübel, Griebel*

	K. 255 <i>Grove, Growe, Gröver</i>	
	K. 256 <i>Kuhl[mann], Kuhl, Kuhlen, Kuhles, Kuhls</i>	
	K. 257 <i>Kaul, Kaulen, Keul, Keulen, Keuler</i>	
	K. 258 <i>[Sand]kuhl, [Sand]kühler, Kühler, [Sand]kaul</i>	
	K. 259 <i>Kühl, Kühl[wein], Kühlmann</i>	
3	Gewässer, Sümpfe	586
3.1	Teiche	586
	K. 260 <i>Diekmann, Dieckmann, Dickmann, Dykmann</i>	
	K. 261 <i>Dieck, Dyck, Dieke, Dieker, Diekers, Dieken</i>	
	K. 262 <i>Diek[hoff], Dieck[hoff], Dick[hoff], Dyck[hoff], Deich- [meier]</i>	
	K. 263 <i>[Vahl]diek, [Vahl]dieck</i>	
	K. 264 <i>[Papen]diek, [Papen]dieck, [Papen]dick</i>	
	K. 265 <i>[Nien]dieker, [Nien]dicker</i>	
	K. 266 <i>Teichmann, Deichmann</i>	
	K. 267 <i>Teich, Teichert, Teicher</i>	
	K. 268 <i>Weyer, Weiher, Weyers, Weiermann, Weiherer</i>	
3.2	Bäche mit mhd. <i>bach</i>, mnd. <i>beke</i>	606
	K. 269 <i>Bachmann, Beckmann</i>	
	K. 270 <i>Bach, Bacher</i>	
	K. 271 <i>Beeck, Becks, Beecken, Beeker, van Beek</i>	
	K. 272 <i>[Stein]bach, [Stein]bacher</i>	
	K. 273 <i>[Kol]beck, [Over]beck, [Dam]böck</i>	
	K. 274 <i>Bachmeier, Bekemeier</i>	
3.3	Bäche und Niederungen mit mnd. <i>sīpe</i>, mhd. <i>sīfe</i>, mnd. <i>sīk</i> und <i>rīde</i> ..	618
	K. 275 <i>[Kott]sieper, [Mort]siefer, [Dorn]seifer</i>	
	K. 276 <i>[Balen]siefer, [Bald]siefen, [Schlingen]sief</i>	
	K. 277 <i>Siep(-), Seip(-), Sief(-), Seif(-)</i>	
	K. 278 <i>[Eller]siek, Siek[mann], Siek</i>	
	K. 279 <i>[Huck]riede</i>	
3.4	Sümpfe mit mhd., mnd. <i>mos</i> und mnd. <i>mōr</i>	630
	K. 280 <i>Moser, [Rohr]moser</i>	
	K. 281 <i>Moos, Mohs, Moss, Moß</i>	
	K. 282 <i>Mohr, Moor</i>	

	K. 283 <i>Moosmann, Mohrmann, Moormann</i>	
3.5	Sümpfe mit mnd. <i>brök</i> und <i>pöl</i>	640
	K. 284 <i>Brock, Brock[mann], [Eller]brock</i>	
	K. 285 <i>Bröker, Broecker, Bröck, Broek</i>	
	K. 286 <i>Brauck, Breuker</i>	
	K. 287 <i>Broch, Broich</i>	
	K. 288 <i>Bruck, Bruck[mann], [Uhlen]bruck</i>	
	K. 289 <i>Bruch</i>	
	K. 290 <i>Pohlmann, Pohl[meier], Pollmann, Poll[meier]</i>	
	K. 291 <i>[Vogel]pohl</i>	
3.6	Sümpfe und Wasserstellen mit mnd. <i>ströt</i> , <i>venne</i> und <i>kolk</i>	658
	K. 292 <i>Stroot, Stroth[mann], Lün[stroth]</i>	
	K. 293 <i>Strotmann, Strothmann, Strottmann, Strodtmann, Stroot-</i> <i>mann, Stroetmann</i>	
	K. 294 <i>Ströter, [Herk]ströter, Ströder, Ströer, [Wien]ströer</i>	
	K. 295 <i>Venne, Veen, Ven</i>	
	K. 296 <i>Kolk, Kölker, Kölking, Kolk[mann], [Ruten]kolk</i>	
3.7	Sumpfpflanzen.....	670
	K. 297 <i>Rohr, Röhrle, Röhrle</i>	
	K. 298 <i>Rohrer, Röhler, Rohrman, Röhrman</i>	
	K. 299 <i>Rohrbach, Rohrbacher, Rohrbeck</i>	
	K. 300 <i>Rohrmoser, Rohrmeier, Rohrberg, Rohrmüller, Rohrlack</i>	
	K. 301 <i>Schilf, Schelp, Schelper, Schelpmeier, Niederschelp, Ober-</i> <i>schelp, Oberschilp</i>	
	K. 302 <i>Bies, Biesemann, Biesemeier, Biesen[bach]</i>	
	K. 303 <i>Bentler, Bentrup, Bentlage, Benthaus, Bentfeld, Bendrat,</i> <i>van Bentum, Bentmann</i>	
	K. 304 <i>Rüsch, Rüsche, Rusch, Rusche, Rüschen, Rüscher</i>	
	K. 305 <i>Ruschmeyer, Röschmann, Rüschoff, Rüschemschmidt,</i> <i>Rüschenbaum, Ruschenburg</i>	
	K. 306 <i>Reusch, Reisch, Reuscher, Reischmann</i>	
4	Baum- und Buschbestand.....	692
4.1	Wälder.....	692
	K. 307 <i>Holz, Holzer, Holzner</i>	

- K. 308 *Holz[müller]* (lokalisierte BerufsN), *Holz[hausen]* (Wohnstätten- und HerkunftsN)
- K. 309 *[Buch]holz*, *[Buch]holzer*
- K. 310 *[Unter]holzner*, *[Birk]hölzer*, *[Wiet]hölter*
- K. 311 *Holt*, *Holt[kamp]*, *[Bock]holt*
- K. 312 *Wald*, *Wald[eck]*
- K. 313 *[Grüne]wald*, *[Schön]wälder*
- K. 314 *Holzmann*, *Holtmann*, *Holtermann*, *Waldmann*
- K. 315 *Waldner*, *Wallner*, *[Reichen]wallner*
- K. 316 *Forst*, *[Krah]forst*, *Ferstl*
- 4.2 Gehölz.....712
- K. 317 *Lohmann*, *Lahmann*, *Laumann*, *Logemann*, *Lochmann*
- K. 318 *Loh[kamp]*, *Loh[meier]*
- K. 319 *Loh*, *van de Loo*, *Löhle*, *Löhlein*
- K. 320 *[Oster]loh*, *[Kammer]loher*, *[Eisen]lohr*, *[Breiten]lohner*
- K. 321 *Eiserloh*, *Eisenlohr*, *Eisenlauer*, *Iserloh*, *Iserlohe*, *Iserlohn*
- K. 322 *Huttenloher*, *Huttenlocher*, *Huttenlauch*, *Kammerloher*,
Kammerlohr, *Kammerlocher*, *Kammerlochner*
- K. 323 *Hagenloch*, *Hagenlocher*, *Hohloch*, *Holocher*, *Schobloch*,
Schoblocher, *Schrittenlocher*
- 4.3 Laubbäume732
- K. 324 *Hüls*, *Hilse*, *Hüls[mann]*, *Hülse[busch]*
- K. 325 *Hulsch*, *Hülser*, *Hülscher*, *Hülsken*, *Hülsing*, *Hülster*,
Bienhüls
- K. 326 *Erler*, *Ehrler*, *Ehrlich*, *Ehrlicher*, *Eller*
- K. 327 *Eller[brock]*, *Eller[mann]*, *Erle[bach]*, *Erle[mann]*
- K. 328 *Elschenbroich*, *Elsmann*, *Els[kamp]*, *van Elsbergen*
- K. 329 *Birker*, *Birkner*, *Birk[mann]*, *Berk[mann]*, *Bark[mann]*
- K. 330 *Aschenbach*, *Eschenbach*, *Eschenbacher*
- K. 331 *Rust*, *Rist*, *Rüst*
- K. 332 *Heister*, *Heister[kamp]*, *Heister[mann]*
- K. 333 *Felber*, *Fälber*, *Filbert*, *Felbinger*, *Felbermeir*
- K. 334 *Saller*, *Sallers[böck]*, *Salcher*, *Salger*, *Salg*
- K. 335 *Rosenbaum*, *Rosenboom*, *Rosenbohm*, *Rosenbusch*,
Rosenstock
- K. 336 *Nußbaum*, *Nottebaum*, *Wallbaum*

	K. 337 <i>Bierbaum, Birnbaum, Beerbaum</i>	
	K. 338 <i>Kirschbaum, Kerschbaum, Kessebohm, Kassebaum, Griesbaum</i>	
4.4	Nadelbäume.....	764
	K. 339 <i>Fichtner, Füchtner</i>	
	K. 340 <i>Feucht, Feicht, Feucht[gruber], Feicht[meier], Feuchtinger, Feichtinger</i>	
	K. 341 <i>Danner, Thanner, Denner, Tenner, Dann, Tann, von der Tann</i>	
	K. 342 <i>Dannen[berg], Tanne[berger], Dannemann, Dannemann, Dannen[maier], [Westen]thanner</i>	
	K. 343 <i>Manderscheid, Mander, Manderfeld, Manderbach, Mandernach</i>	
4.5	Gesträuch.....	778
	K. 344 <i>[Lind]horst</i>	
	K. 345 <i>Horst, Hurst</i>	
	K. 346 <i>Horstmann, Horst[hemke]</i>	
	K. 347 <i>Hörster, [Nie]hörster, Hürst</i>	
	K. 348 <i>Staudt, Steidl</i>	
4.6	Hecken, Barrieren, Zäune, eingehegtes Land.....	790
	K. 349 <i>Heckmann, Hegemann, Hegmann</i>	
	K. 350 <i>Heck, Heeg</i>	
	K. 351 <i>[Schlag]heck, [Stock]hecke, [Dorn]hege, [Wiet]heger</i>	
	K. 352 <i>Hagedorn, Heidorn, Heydorn, Hagedorn, Hagdorn</i>	
	K. 353 <i>Landwehr, Lanfer</i>	
	K. 354 <i>Zaun, Zauner, Zeuner, Thun</i>	
	K. 355 <i>Pointner, Peuntner, Paintner, Peintner</i>	
5	Felder, Wiesen, unbebautes Land.....	808
5.1	Felder mit <i>Feld</i> und <i>Acker</i>	808
	K. 356 <i>[Schön]feld, [Schön]feldt, [Schön]felder</i>	
	K. 357 <i>Schönfeld, Schönfelder</i>	
	K. 358 <i>Feld, Felder</i>	
	K. 359 <i>Feld[haus], Feldmann, Feldmeier</i>	
	K. 360 <i>Velde, Veld[mann], [Groene]veld</i>	

- K. 361 *Weidenfeller, Rockenfeller, Eißfeller, [Appel]feller, [Appel]felder*
- K. 362 *Feldner, Fellner, [Kron]feldner, [Breiten]fellner*
- K. 363 *Acker, [Hof]acker, [Hof]äcker*
- 5.2 *Felder mit nd. Kamp und Wort*826
- K. 364 *Kamp, Kampe, Kamps, Kampen*
- K. 365 *[Holt]kamp, [Te]kampe, [Hoppen]kamps*
- K. 366 *Kamp[hausen], Kampmann*
- K. 367 *Kampmann, Kammann, Kampmeier, Kammeier*
- K. 368 *Kamper, Kämper, Kemper*
- K. 369 *[Heit]kämper, [Heit]kemper*
- K. 370 *[Holt]kamp, [Holt]kemper*
- K. 371 *Kamp, Kemper, Kampmann*
- K. 372 *Hasenkampf, Steinkampf, Kuhlenkampff, Wittkampf, Bornkampf, Oberkampf, Wasserkampf*
- K. 373 *Wortmann, Wörmann, Wurthmann, Würdemann, Worth, Wurth, Wort[berg]*
- 5.3 *Wiesen, Weiden*846
- K. 374 *Wiese, Wies, Wiesen, Wieser, [Lange]wiesche, Wisch, Wieschen, Wischer*
- K. 375 *Wiesemann, Wiesmann, Wieschemann, Wischmann, Wischermann*
- K. 376 *Wiesen[berg], Wies[meier], Wiese[höfer], Wisch[meyer], Wischer[hoff], Wieschen[dorf]*
- K. 377 *Matt, Matter, Mattmann, Mattmüller, Strittmatter, Odermatt*
- K. 378 *Termath, Termathe, Temath, Vermaat, Vermaaten, van der Maat*
- K. 379 *Anger, Angerer, Angermann, Anger[meier]*
- K. 380 *Brühl, Briel, Breul, Breil, Bröhl, Pröhl, Brehl*
- K. 381 *Vollweiter, Geisweid, Gansweid, Ziegeweidt, Nachtweide, Kuhweide, von der Weiden*
- K. 382 *Kaldewey, Nachtwey, [Schar]wey, [Ter]wey*
- K. 383 *Pesch, Pasch, Paschmann, Paß, Paßmann*
- K. 384 *[Hit]paß, [Te]paß, [Hom]pesch*
- 5.4 *Unbebautes Land mit Heide*876
- K. 385 *Heitmann, Heidemann, Heidermann*

	K. 386 <i>Hedemann, Hehmann</i>	
	K. 387 <i>Heid[kamp], Heit[kamp], Het[kamp]</i>	
	K. 388 <i>[Wester]heide</i>	
	K. 389 <i>[Telg]heider, [Telg]heder</i>	
	K. 390 <i>Heide, Heider, Heitmann</i>	
5.5	Unbebautes Land mit <i>wüst</i>	888
	K. 391 <i>Wüste[feld], Wöste[feld]</i>	
	K. 392 <i>Wüst, Wiest, Woeste</i>	
	K. 393 <i>Wöst(-), Weust(-)</i>	
	K. 394 <i>Wöste[feld], Woeste</i>	
	K. 395 <i>Wüste[feld], Wüst</i>	
6	Wege, Höfe, Bauten	900
6.1	Gassen, Straßen	900
	K. 396 <i>Gass, Gasser, Geßner, Gessler</i>	
	K. 397 <i>Kirchgessner, Engesser, Windgassen, Nungesser, Querengässer, Steingäß</i>	
	K. 398 <i>Gasse, Straße, Strate</i>	
6.2	Wege	910
	K. 399 <i>[Vieh]weg, [Hell]wege, [Vieh]weger</i>	
	K. 400 <i>Vieweg, Viehweger, Fiebig, Fiebiger</i>	
	K. 401 <i>Hellweg, Hellwege, Hellweger, Hellwegen</i>	
6.3	Pfade, Stege, Steige, Stiegen	920
	K. 402 <i>Steger, Stegemann, Stegmann, Stegmaier</i>	
	K. 403 <i>Steiger, Staiger</i>	
	K. 404 <i>Stiegler, Stiegeler, Stiegele, Stieglbauer, Stieglmeier</i>	
6.4	Einödhöfe	930
	K. 405 <i>[Königs]eder</i>	
	K. 406 <i>Eder, Ederer</i>	
	K. 407 <i>Eden[hofer], Etten[hofer]</i>	
	K. 408 <i>[Klein]öder, Oeder</i>	
6.5	Höfe mit Berufsamen	938
	K. 409 <i>[Becker]mann, Schmidtman, Kochmann</i>	

	K. 410 <i>Nattermann, Kockmann, Schniedermann, Schlütermann</i>	
6.6	Scheunen, Speicher, Viehhöfe	944
	K. 411 <i>Scheuer(-), Scheune(-), Stadel(-), Kastner</i>	
	K. 412 <i>Schünemann, Scheunert</i>	
	K. 413 <i>Stadler, Stadelmann, Stadel</i>	
	K. 414 <i>Spiekermann, Spickermann, Spieker, Spicker, Spicher, Speicher</i>	
	K. 415 <i>Bans, Banse, Bansen, Banser, Bansner, Bansmann, Panse, Panser</i>	
	K. 416 <i>Schweiger, Schwaiger, Schweier, Schwaier</i>	
6.7	Kleine Behausungen	960
	K. 417 <i>Kotter, Kötter, Katter, Käther</i>	
	K. 418 <i>Kothe, Köthe, Kathe, Käthe</i>	
	K. 419 <i>Kottmann, Kattmann</i>	
	K. 420 <i>Kottke, Kathke, Köttker, Kätker</i>	
	K. 421 <i>Kotthaus, Kotthoff, Kott[sieper]</i>	
	K. 422 <i>[Horst]kötter</i>	
	K. 423 <i>[Horst]kotte, [Roß]kothen, [Te]kath, [Na]katen</i>	
	K. 424 <i>Kossatz, Kussatz</i>	
	K. 425 <i>Buder, Büder</i>	
	K. 426 <i>Hausler, Häusler, Heusler, Heisler</i>	
6.8	Türme und Tore	978
	K. 427 <i>Thurm, Thurn, Dorm, Thorn</i>	
	K. 428 <i>Thurner, Dürner, Thürmer, Torner, Thörner, Thörmer</i>	
	K. 429 <i>Dohr, Amthor, Thormann, Dohrer</i>	
	K. 430 <i>Port, Porten, Portmann, Portz, Pforte</i>	
6.9	Häusernamen	990
	K. 431 <i>Stern, Morgenstern, Hellstern, Lichtenstern</i>	
	K. 432 <i>Klocke, Glock, Glöckl</i>	
	K. 433 <i>Silberhorn, Goldhorn</i>	
	K. 434 <i>Greif, Grief, Griep, Gripp</i>	
	K. 435 <i>Roßkopf, Farrenkopf, Ossenköpp, Sternkopf, Kuhaupt</i>	
	K. 436 <i>Lilge, Lilie, Lilje, Lilien[thal]</i>	
	K. 437 <i>Rosenzweig, Rosenstiel, Rosenstengel</i>	

K. 438 *Lindenblatt, Rosenblatt, Kleeblatt, Eichblatt, Hasselblatt*

K. 439 *Samson, Simson*

A Einleitung

I Gesamtanlage des Bandes

Von den **zwei Abteilungen des Deutschen Familiennamenatlasses (DFA)** gilt die erste "grammatischen" Phänomenen wie dem Vokalismus (Band 1), dem Konsonantismus (Band 2), der Morphologie und der Syntax der Namen (Band 3). Die zweite, "lexikalische" Abteilung des DFA behandelt die Verbreitung der Namen als Lexeme, geordnet nach inhaltlichen Aspekten wie der unterschiedlichen Entstehungsmotivation der Namen durch Herkunft und Wohnstätte (Band 4), durch Amt und Beruf, durch körperliche, charakterliche oder biographische Merkmale (Band 5) sowie durch Rufnamen von Personen, zu denen die ersten Träger dieser Familiennamen in Beziehung gesetzt wurden (Band 6). Detaillierte Informationen zur Entstehung und Gesamtkonzeption des DFA sind der Einleitung von Band 1, S. XXV-LXXXVI zu entnehmen.

Im vorliegenden Band wird erstmals versucht, die Beziehungen von Toponymie¹ und Familiennamenschatz eines Landes unter arealem Aspekt systematisch und umfassend aufzudecken und zu dokumentieren.² Dabei ist noch mehr als bei den bisherigen Bänden zu betonen, dass sich das Vorgelegte weniger als abschließendes Resultat denn als Anfang und Anregung weiterer Forschung auf diesem Gebiet versteht. Viele der hier komprimierten Themen und Befunde ließen sich in ausführlichen Monographien differenzieren.³

Die Teile B.I und B.II des Bandes betreffen Familiennamen, die einerseits durch die Herkunft der ersten Namenträger motiviert sind (kurz: Herkunftsnamen), andererseits durch deren Wohnstätte (kurz: Wohnstättennamen). Theoretisch sind von der Motivation her beide Gruppen streng zu trennen. Beide verorten die Personen im Raum, die erste jedoch aufgrund ihrer Mobilität, die zweite aufgrund ihrer Stabilität. Doch praktisch, d.h. vom Resultat der Familiennamen her, ist diese Trennung oft nicht durchführbar. Familiennamen wie *Berg*, *Berge*, *Berger* oder *Bergmann* können sowohl auf der Herkunft aus einer der zahlreichen Sied-

-
- 1 Einschließlich der dieser zugrunde liegenden historischen dialektalen Appellativik, s.u.
 - 2 DRÄGER, Kathrin (2012): The German Surname Atlas Project. Computer-Based Surname Geography. In: Darlu, Pierre u.a.: The Family Name as Socio-Cultural Feature and Genetic Metaphor: From Concepts to Methods. In: Human Biology 84, S. 172-177; dies. (demn.): Der Deutsche Familiennamenatlas, Band 4: Herkunfts- und Wohnstättennamen. Konzept und Beispiele [erscheint in den ICOS-Kongressakten Barcelona].
 - 3 Datenbank und Kartierungsprogramm des DFA stehen für wissenschaftliche Zwecke zur Verfügung (Kontakt: Universität Mainz) und ermöglichen eine permanente Fortschreibung des Atlases.

lungen namens *Berg* oder *Berge* beruhen als auch auf der Wohnstätte an einem Berg. Dabei können Letztere wiederum direkt auf eine appellativische Ausgangsbasis zurückgehen, d.h. auf das Wort *Berg* ('der am Berg wohnt'), aber auch auf eine toponymische Ausgangsbasis, d.h. eine Stelle namens *Berg* ('der an der Stelle wohnt, die *Berg* heißt'). In Einzelfällen lassen sich durch genealogische Forschungen oder auch anhand von arealen Namenballungen um einen entsprechend genannten Ort Kriterien zur Präzisierung solcher Motivationen aufspüren, nicht jedoch generell im Rahmen der großräumigen Untersuchungen des DFA.

Im vorliegenden Band werden Familiennamen, bei denen sich Herkunfts- und Wohnstättennamen mischen, teils im Herkunftsnamenteil behandelt, etwa wenn ihnen außer Appellativen oder Flurnamen auch ein reich vertretener Siedlungsnamentyp zugrunde liegt, der für eine historische Epoche charakteristisch ist (z.B. Namen mit *Scheid(e)* (I.3.10) oder Namen mit *roden* und *reuten* (I.3.11)), teils werden solche Fälle im Wohnstättennamenteil untergebracht, etwa die oben erwähnten Familiennamen mit *Berg* (II.2.1), weil ihre Ausgangsbasis Bereiche betrifft, die in der Appellativik und bei den Flurnamen häufig auftreten. Zu Details s. die jeweiligen Kartenkomplexe.

Die Gliederung des Herkunftsnamens-Teils (B.I) erfolgt von den größten Ausgangeinheiten zu den kleinsten, d.h. von Ethnien (Deutsche, Romanen usw.) zu einzelnen Siedlungsnamen (*Bremen*, *Nixdorf* usw.). Die Herkunftsnamen in Kapitel I.2 "Stämme, Territorien, Regionen" sind von Nordwesten (Friesen) nach Südosten (Österreicher) angeordnet und werden durch vier Sammelkapitel zu Familiennamen nach kleineren Territorien sowie nach Berg- und Flussnamen (I.2.12-I.2.15) abgeschlossen. In Kapitel I.3 "Siedlungsnamentypen" erfolgt die Reihung analog zu toponymischen Übersichten (z.B. DEBUS/SCHMITZ 2004) möglichst chronologisch nach der Zeit der häufigsten Vergabe der jeweiligen Siedlungsnamentypen von den antiken galloromanischen Namen bis zu den Namen spätmittelalterlicher Rodungsorte. Namen mit Wörtern aus dem kirchlichen Bereich (I.3.13) sowie aus Siedlungsnamen slawischer Herkunft beschließen das Kapitel, bei Letzteren erst die eher nördlich gelagerten Typen auf *-ow* (I.3.14) und *-in* (I.3.15), dann die weiter südlich konzentrierten Namen auf *-itz* (I.3.16). Am Schluss werden Herkunftsnamen behandelt, die sich jeweils nur auf eine einzelne Siedlung beziehen (I.4). Diese bilden, was die Anzahl der Types angeht, die mit Abstand reichste Gruppe der Herkunftsnamen. Theoretisch konnten zu jedem historischen Siedlungsnamen Herkunftsnamen entstehen. In Sachsen lassen sich zu 37% der heutigen Siedlungsnamen auch heutige Familiennamen in gleicher Schreibweise finden.⁴ Im Einzelnen treten aber solche Herkunftsna-

4 KREMER, Dietlind (2010): Familiennamen aus Herkunftsbezeichnungen - synchronisch be-

men fast durchweg in geringer oder sehr geringer Tokenzahl auf. Heute lassen sich beispielsweise zu 279 Siedlungen auf *-weil(er)* Familiennamen nachweisen, insgesamt mit nur 7.689 Tokens, d.h. mit durchschnittlich 28 Tokens pro individuellem Herkunftsnamen (weitere Beispiele s. I.4.2). Eine Dokumentation der Verbreitungsradien von Tausenden solcher Einzelfälle muss regionaler Siedlungsforschung oder anderen Zwecken vorbehalten bleiben. Im Rahmen des DFA erschien nur eine exemplarische Untersuchung unter drei Gesichtspunkten sinnvoll: Zunächst wird die Verbreitung von Herkunftsnamen zu mittelalterlichen Bischofsstädten dokumentiert, bei denen man von einem vergleichbaren Prestige und überregionalen Bekanntheitsgrad der Städte ausgehen kann (I.4.1). Sodann werden Verbreitungsbilder von Herkunftsnamen mit jeweils ähnlicher Frequenz in verschiedenen Regionen verglichen (I.4.2). Schließlich wird die Verbreitung einiger Herkunftsnamen in Deutschland dokumentiert, die sich auf Siedlungsnamen östlich von Oder und Neiße und in Böhmen beziehen (I.4.3).

Die Gliederung des Wohnstättennamen-Teils (B.II) erfolgt - nach Maßgabe mikrotoponomastischer Handbücher und Einzeldarstellungen - von so genannten Naturnamen (Oberflächengestalt der Landschaft usw.) zu so genannten Kulturnamen (Wege, Höfe, Bauten usw.). Voraus geht Kapitel II.1 mit Namen, die Angaben zur allgemeinen Orientierung nach Himmelsrichtungen oder nach der Lage ("oben", "unten", "hinten" usw.) enthalten.

Zur Anlage der einzelnen Kartenkomplexe s. Band 1, S. XLIII-LXIII.

Konstituierung der Themen und Auswahl des Materials. Hauptkriterium für die Auswahl der Themen und Karten war die Namenfrequenz. Dies bezieht sich zunächst auf die **Frequenz der Tokens**. Hier lieferte das Familiennamenlexikon DUDEN FAMN 2005⁵ den ersten Ansatzpunkt, das unter insgesamt etwa 20.000 Lemmata auf jeden Fall die 10.000 häufigsten Familiennamen in Deutschland registriert. Die in DUDEN FAMN 2005 ausgewiesenen Herkunfts- und Wohnstättennamen wurden sodann auf weitere zu ihnen gehörige, aber weniger frequente Varianten überprüft, wodurch beispielsweise zu *Westphal*, *Westfal*, *Westfahl* noch *Westphalen*, *Westfehling*, *Westphälinger* usw. hinzutraten (K. 26f.) oder zu *Wachtendonk* und *Wesendonk* noch 104 weitere Familiennamen auf *-don(c)k* (K. 234). Neben der Tokenfrequenz ist aber gerade bei den Herkunfts- und Wohnstättennamen auch die **Frequenz der Types** zu berücksichtigen. Von den Familiennamen mit mnd. *kolk* 'strudelndes Wasser u.ä.' begegnet der häufigste mit nur 267 Tokens, fast alle liegen unter 100 Tokens. Daher ist keiner bei DUDEN FAMN

trachtet. In: Namenkundliche Informationen 98, S. 53-70, hier S. 63.

5 Duden Familiennamen. Herkunft und Bedeutung (2005). Bearb. Rosa Kohlheim und Volker Kohlheim. 2., völlig neu bearbeitete Auflage. Mannheim u.a.

2005 registriert. Sie kommen aber insgesamt auf 22 Types (≥ 10 Tokens) mit insgesamt 1.561 Tokens und erweisen sich daher als unbedingt darstellenswert (K. 296). Zur Erfassung solcher im Einzelnen wenig frequenter, aber insgesamt an Types und Tokens beachtlicher Fälle - dies ist geradezu das statistische Kennzeichen der Herkunfts- und Wohnstättennamen - wurden die toponomastischen Atlanten, Lexika und Handbücher durchgesehen und das in ihnen behandelte Material daraufhin überprüft, ob und inwieweit es in Familiennamen kartierenswerten Niederschlag gefunden hat.

Für die Auswahl wichtig war sodann möglichste oder wenigstens weitgehende etymologische Eindeutigkeit. Nicht aufgenommen sind beispielsweise die häufigen Familiennamen mit *Laub(-)* (*Laub(e)* 1233+2133, *Lauber* 1572, *Laubmann* 79 usw.), weil sie, kaum trennbar, teils auf ahd. *loub* 'Laub(wald)', teils auf ahd. *louba* 'Laube, Vorhalle, Speicher u.ä.' bzw. mit diesen gebildeten Toponymen beruhen.

Herkunfts- und Wohnstättennamen in den Bänden 1-3 des DFA. Einige Herkunfts- und Wohnstättennamen wurden schon in den grammatischen Bänden des DFA als Beispiele für lautliche, graphematische, morphologische oder syntaktische Phänomene ausgewählt und dabei wurde auch ihre Verbreitung abgesteckt. Manche dieser Fälle werden hier nochmals aufgegriffen, um das Verbreitungsbild unter lexikalischem Aspekt zu vervollständigen. So dienen etwa die Namen *Gschwendtner/Geschwentner* in VOKALISMUS, K. 293 als Beispiel für die Synkope in der Vorsilbe *Ge-*. Sie machen aber nur einen Teil der Familiennamen nach "Rodungsarten mit *schwenden* und *schlagen*" (I.3.12) aus und werden daher im vorliegenden Band zusammen mit den übrigen zugehörigen Namen in diesen Komplex integriert.

Andere Fälle sind aber in den grammatischen Bänden schon ausreichend dokumentiert und werden daher nicht mehr aufgegriffen. In der Reihenfolge des Inhaltsverzeichnisses des vorliegenden Bandes handelt es sich um folgende Themen:

I Familiennamen nach der Herkunft

0 Unbestimmte, neue Herkunft

Deutsche Familiennamen: VOKALISMUS, K. 161-162 (*Neumann* u.ä).
Slawische Familiennamen: KONSONANTISMUS, K. 348 (*Nowak, Noak*).

1 Ethnien

-

2 Stämme, Territorien, Regionen

Sachsen: KONSONANTISMUS, K. 332.
Meißen: KONSONANTISMUS, K. 337-339.
Bayern: VOKALISMUS, K. 203f.; KONSONANTISMUS, K. 13.
Schlesien: KONSONANTISMUS, K. 371.

3 Siedlungsnamentypen

Siedlungen mit *Berg*: VOKALISMUS, K. 99f.; MORPHOLOGIE, K. 116, 136f.
Siedlungen mit *Furt*: VOKALISMUS, K. 101.
Siedlungen mit mhd., mnd. *stat* 'Stelle, Stätte, Stadt': MORPHOLOGIE, K. 118.
Siedlungen mit *Dorf*: VOKALISMUS, K. 86f.; KONSONANTISMUS, K. 80, 381-383; MORPHOLOGIE, K. 119.
Siedlungen mit *Haus*: VOKALISMUS, K. 185-189, 210-212, 283; MORPHOLOGIE, K. 123f.
Siedlungen mit *Hof*: VOKALISMUS, K. 84f., 273; MORPHOLOGIE, K. 120-122.
Siedlungen mit *Kirche*: VOKALISMUS, K. 223f.; MORPHOLOGIE, K. 125-127.

4 Einzelne Siedlungsnamen

Siedlungen in Polen: MORPHOLOGIE, K. 257 (*Kaminski, Grabowski*).

II Familiennamen nach der Wohnstätte

1 Orientierungsangaben

-

2 Oberflächengestalt der Landschaft

Orte mit mhd. *ecke*, *egge* 'Ecke, Kante, Bergvorsprung': KONSONANTISMUS, K. 265.
Orte mit *Stein*: VOKALISMUS, K. 147; MORPHOLOGIE, K. 132, 153.
Orte mit *Winkel*: MORPHOLOGIE, K. 143-145.
Orte mit mhd. *ort*, mnd. *ōrt* 'Ende, Winkel u.ä.': MORPHOLOGIE, K. 146.
Orte mit *Grund*: MORPHOLOGIE, K. 136.

3 Gewässer, Sümpfe

Seen: MORPHOLOGIE, K. 133.
Quellen mit mhd. *brunne*, mnd. *born(e)*: VOKALISMUS, K. 89f.; KONSONANTISMUS, K. 377-380; MORPHOLOGIE, K. 134f., 153.
Auen: MORPHOLOGIE, K. 128.

4 Baum- und Buschbestand

Orte mit mhd., mnd. *hart* 'Bergwald u.ä.': KONSONANTISMUS, K. 165, 216f.; MORPHOLOGIE, K. 130.

Orte mit *Baum*: VOKALISMUS, K. 179f.

Buchen: VOKALISMUS, K. 139f.; KONSONANTISMUS, K. 192, 315-317.

Eichen: KONSONANTISMUS, K. 318-321.

Holunder: KONSONANTISMUS, K. 336.

Linden: KONSONANTISMUS, K. 118-122; MORPHOLOGIE, K. 139-142, 147, 153f.

Weichseln: KONSONANTISMUS, K. 336.

Gesträuch mit *Busch*: VOKALISMUS, K. 104-108.

Gesträuch mit *Strauch*: KONSONANTISMUS, K. 322.

Obstgärten: VOKALISMUS, K. 5; KONSONANTISMUS, K. 350f.; MORPHOLOGIE, K. 19, 131.

Weingärten: VOKALISMUS, K. 6; MORPHOLOGIE, K. 19.

5 Felder, Wiesen, unbebautes Land

Orte mit mhd. *wase* 'grasbewachsene Fläche': KONSONANTISMUS, K. 353.

6 Wege, Höfe, Bauten

Straßen: KONSONANTISMUS, K. 196-198.

Brücken: VOKALISMUS, K. 129-132; KONSONANTISMUS, K. 260f.; MORPHOLOGIE, K. 137f.

Mühlen: VOKALISMUS, K. 112-122.

Kreuze: VOKALISMUS, K. 227.

II Hinweise zur Benutzung

In tabellarischer Form folgen hier die wichtigsten Informationen zum Verständnis der folgenden Kartenkomplexe. Für eine detaillierte, mit Beispielen erläuterte Darstellung s. die Einleitung von Band 1, S. XLIII-LXIII.

Ausgangsdaten (ausführlich Bd. 1, S. XXXI-XXXIII)

Datenbasis	28.205.713 private Festnetzanschlüsse (= Telef./= Tokens) der Deutschen Telekom (Stand: 30. Juni 2005); 850.661 verschiedene Namen (+ 244.464 Doppelnamen mit Bindestrich) (= Types).
Umrechnung Telef./Namenträger	1 Festnetzanschluss (= Token) entspricht 2,9 Namenträgern

Karten (ausführlich Bd. 1, S. XLIII-XLVIII)

Hauptkarte	Ganzseitige Karte zu Beginn eines jeden Kartenkomplexes. Sie dokumentiert das jeweilige Thema am frequentesten Beispiel oder den häufigsten Namen bzw. Namengruppen.
Nebenkarten	Ausfaltung (Detaillierung von besonderen Aspekten oder Materialbereichen) oder Ergänzung der Hauptkarte oder Fortführung des Themas mit weiteren Beispielen.
Belegnetz/PLZ	Postleitzahlbezirke (= PLZ). Darstellung nach ein-, zwei-, drei- und fünfstelligen PLZ möglich, im Normalfall dreistellig.
absolute Darstellung	Anzahl der Namensvorkommen (Telef. = Tokens) pro Postleitzahlbezirk (= absolute Vorkommen); die absolute Darstellung empfiehlt sich bei Vorkommen unter 1.000 Telef.
relative Darstellung	Anteil der Namensvorkommen in Promille am Gesamtvolumen aller Telef. pro Postleitzahlbezirk (= relative Namendichte); die relative Darstellung empfiehlt sich bei Vorkommen über 1.000 Telef. Bei den Hauptkarten ist mit wenigen Ausnahmen (z.B. Karte 427) die relative Darstellung angebracht, bei den Nebenkarten oft die absolute (z.B. Karte 303, 378).
Kreissymbolkarten	Darstellung der Befunde durch Kreissymbole im Mittelpunkt eines PLZ. Nur die Kreissymbolkarten erlauben es, auch die Mengenverhältnisse mehrerer Namen durch verschiedenfarbige Segmente der Kreissymbole zu vergleichen. Daher wurde diese Darstellungsart für alle Karten gewählt. Normalfall: Kreissymbole pro dreistellige PLZ.
Größe der Kreissymbole	Die Kreisgröße kann auf einer Skala von 1-60 variiert werden. Im Normalfall beträgt auf den Hauptkarten die minimale Größe 2 (= 0,5 mm), die maximale 35 (= 8 mm). Die Nebenkarten sind gegenüber den Hauptkarten verkleinert, daher die Symbole vergrößert. Die minimale Größe beträgt hier i.d.R. 3, die maximale 50.

Flächenkarten	Darstellung durch Einfärbung der PLZ-Fläche mit unterschiedlichen Farben und/oder Farbstufen. Flächenkarten ermöglichen einen großräumigen Überblick. Normalfall: Kreissymbole pro dreistellige PLZ plus Flächen pro zweistellige PLZ.
Anzeigeschwelle der Flächen	Bei der Einfärbung der Flächen wird häufig eine Anzeigeschwelle gesetzt. So bedeutet bei Karte 15 "Anzeigeschwelle 0,75%", dass zweistellige PLZ, in denen diese Namentypen weniger als 0,75% des Gesamtvolumens aller Namen ausmachen, nicht eingefärbt sind bzw. dass diejenigen PLZ mit Namensvorkommen mit einem Anteil von mehr als 0,75% eingefärbt sind.
Farbwahl	Innerhalb der einzelnen Kartenkomplexe sind die jeweils behandelten Phänomene mit denselben Farben gekennzeichnet. So erscheinen z.B. in Kapitel I.4.1 die Herkunftsnamen auf <i>-Ø</i> blau, auf <i>-er</i> rot und gelb, auf <i>-mann</i> grün.
Asterisk (*)	s.u., Kommentar, 4.

Kommentar (ausführlich Bd. 1. S. XLVIII-LXIII)

1. Fragestellung	Erläuterung des Themas des Kartenkomplexes sowie Begründung der Wahl der behandelten Namen und Namengruppen. Hinweise zu ihrer etymologischen Herkunft. Informationen zu sprachlichen Hintergründen, die zur behandelten Varianz geführt haben (z.B. Kapitel II.6.4 durchgeführte/unterbliebene Entrundung). Als historische Ausgangsbasis bei Namen deutscher Herkunft wird angegeben: mittelhochdeutsche und/oder mittelniederdeutsche Form bzw. (v.a. bei Toponymen und Patronymen) althochdeutsche und altsächsische, wenn nötig germanische Form.
2. Quantitative Datenbasis	Die Materialerhebung erfolgt durch einen Suchauftrag (= Abfrage) in Form eines regulären Ausdrucks; Beispiel (Karte 60): . <i>*E(i y)ff?e?l.*</i> (≥ 10 Tokens) ergibt 7 Types/1391 Tokens. In den Regulären Ausdrücken bedeutet: ? fakultativ, bezogen auf den vorangehenden Buchstaben oder Inhalt einer vorangehenden Klammer (... ...) alternativ: entweder ... oder * alles, was vorausgeht, dazwischensteht oder nachfolgt alles, was zwei Zeichen hat (usw.) ^ alles außer dem folgenden Zeichen ^(...) alles außer dem Inhalt der folgenden Klammer (≥ 10 Tokens) = Frequenzschwelle; Namen, die mit weniger als der genannten Tokenzahl (= Telef.) auftreten, werden nicht erfasst, um eine Überfrachtung des Materials durch die Fülle minderfrequenter, im behandelten Zusammenhang aber kaum aussagekräftiger Familiennamen zu verhindern.
Abfrage	

Typ (Plural: Typen)	<p>Zusammenfassung der abgefragten Namen in eine Gruppe, die der jeweiligen Fragestellung entspricht. Bei Karte 313 fasst z.B. Typ <i>[Grüne]wald</i> die Namen auf Ø zusammen (<i>Grünwald, Maiwald, Steigerwald</i> usw.), Typ <i>[Schön]wälder</i> diejenigen mit Suffix <i>-er</i> (<i>Schönwälder, Schwarzwälder, Finsterwalder</i> usw.). Die Benennung der Typen erfolgt normalerweise (um Missverständnissen vorzubeugen nicht immer) wie im o.g. Beispiel nach ihrem häufigsten Vertreter.</p> <p>Eckige Klammer (<i>[...]</i>) bedeutet bei der Angabe der Namenstypen, z.B. <i>[Grüne]wald</i>: Der eingeklammerte Teil vertritt auch andere Namenbestandteile wie <i>Neuwald, Wunderwald</i> usw.</p>
Type (Plural: Types)	Bezeichnet die je unterschiedlichen Familiennamen; <i>Moos, Mohs, Moß</i> sind drei unterschiedliche Familiennamen = drei Types.
Token (Plural: Tokens)	Bezeichnet die Anzahl der Telefonanschlüsse eines bestimmten Namens; so hat der Name <i>Moos</i> (= 1 Type) 1.706 Telefonanschlüsse (= 1.706 Tokens).
3. Qualitative Datenbasis	
Konkurrenzen	<p>Gleich geschriebene Familiennamen können unterschiedliche Ursprünge haben, d.h. bei der Erschließung ihrer Herkunft konkurrieren mehrere Möglichkeiten (= Konkurrenzen). Die unter diesem Stichwort angeführten Informationen stützen sich auf folgende Lexika:</p> <p>BAHLOW 2005; BRECHENMACHER 1957-63; DUDEN FAMN 2005; GOTTSCHALD 2006; NAUMANN 2005; ZODER 1968. Diese Lexika werden nur in Ausnahmefällen ausdrücklich zitiert.</p>
4. Details und Ergänzungen	
Kartentyp	Bei jeder Karte wird unter dem Stichwort "Kartentyp" angegeben, welche der verschiedenen angeführten Kartierungsmöglichkeiten (s.o., Karten) in diesem Fall realisiert wurde.
Vorkommen pro zweistellige PLZ (Tabellen)	<p>Die Tabellen dienen der exakten numerischen Dokumentation der Namensvorkommen und -dichte pro zweistellige PLZ. Dabei werden folgende Tabellentypen unterschieden:</p> <p>Dokumentationstabelle: Auflistung der absoluten Zahlen der Telefonanschlüsse sowie der Promille-Anteile aller kartierten Typen pro zweistellige PLZ.</p> <p>Kombinationstabelle: Zu den Befunden der Hauptkarte werden auch die Befunde einer Nebenkarte hinzugezogen, z.B. II.2.2: Befunde für Typ <i>Brinkmann</i> (Hauptkarte), Typ <i>Brink</i>, Typ <i>Brinker</i> (erste Nebenkarte).</p>
Details/Asterisk (*)	<p>Genauere Angaben zur Lokalisierung und Differenzierung der Kartenbefunde.</p> <p>An manchen Orten bewirken so genannte Sippenester eine derartige Namendichte, dass die Größe des dortigen Kreissymbols die übrigen Symbole der Karte zu sehr verkleinert und in den Hintergrund gedrängt hätte. Solche Kreissymbole werden ausgeblendet, durch einen Asterisk (*) ersetzt, und der betreffende Befund wird hier im Kommentar angeführt, beispielsweise Karte 379 mit Asterisk für Typ <i>Angerer</i> im PLZ 834 Bad Reichenhall</p>

5. Historische Sondierung	Historische Vorkommen der behandelten Namen nach einem Korpus von 71 regionalen und lokalen Familiennamen-Monographien; nach Sprachlandschaften von Nordwesten nach Südosten geordnet, s. die Karte unten III.4. Siglen (in der historischen Sondierung fett gedruckt), Titel und Charakterisierung der Quellen s. Bd. 1, S. LXXV-LXXXIII.
6. Hinweise	(1) Daten zu den behandelten Familiennamen in benachbarten Ländern, (2) Anregungen zur Erklärung der Kartenbilder, (3) Querverweise auf weitere Karten des DFA sowie (4) Literaturhinweise.

III Grundkarten, Verzeichnisse, Index

1 Grundkarten und Verzeichnisse in Band 1

Die Einleitung von Band 1 enthält folgende Karten und Verzeichnisse:

- | | |
|---|-----------|
| (1) Karte der Postleitzahlbezirke | S. LXIV |
| (2) Namensvolumen der zweistelligen Postleitzahlbezirke | S. LXV |
| (3) Die 300 häufigsten Familiennamen der BRD am 30.06.05 | S. LXIX |
| (4) Grundkarte des DFA | S. LXXIII |
| (5) Grundkarte, Ausschnitt Nordrhein-Westfalen | S. LXXIV |
| (6) Karte der Quellen für die historische Sondierung | S. LXXV |
| (7) Tabelle zur Charakterisierung der Quellen für die
historische Sondierung | S. LXXVI |
| (8) Titel der Quellen für die historische Sondierung | S. LXXIX |
| (9) Abkürzungen | S. LXXXIV |
| (10) Hinweis zum Verzeichnis der Literatur und der
Internetseiten | S. LXXXVI |

Die oben genannten Nummern (1), (4), (6), (9) und (10) sollten für die Benutzung des Atlases stets parat sein und werden daher im Folgenden auch diesem Band beigegeben.

2 Grundkarte des DFA



Grundkarte des DFA

3 Karte der ein- und zweistelligen Postleitzahlbezirke



Ein- und zweistellige Postleitzahlbezirke in Deutschland

4 Karte der Quellen für die historische Sondierung



Karte der Quellen für die historische Sondierung

5 Abkürzungen und Symbole

Namenkategorien

BerufsN	= Berufsname (s. Bd. 1, I.3.2)	indir. BerufsN	= indirekter Berufsname
EinzelN	= Einzelname	PersonenN	= Personennamen
FamN	= Familienname	RufN	= Rufname
FlurN	= Flurname	SiedlungsN	= Siedlungsname
FremdN	= Fremddname	ÜberN	= Übername (s. Bd. 1, I.3.2)
HäuserN	= Häusername	WohnstättenN	= Wohnstättenname (s. Bd. 1, I.3.2)
HerkunftsN	= Herkunftsname (s. Bd. 1, I.3.2)		
HofN	= Hofname		

Sprachen, Dialekte, Sprachstufen

ahd.	= althochdeutsch	idg.	= indogermanisch
alem.	= alemannisch	ital.	= italienisch
altsächs.	= altsächsisch	jidd.	= jiddisch
arab.	= arabisch	kroat.	= kroatisch
aram.	= aramäisch	lat.	= lateinisch
bair.	= bairisch	lett.	= lettisch
balt.	= baltisch	lit.	= litauisch
belg.	= belgisch	lux.	= luxemburgisch
bosn.	= bosnisch	md.	= mitteldeutsch
dän.	= dänisch	mhd.	= mittelhochdeutsch
dt.	= deutsch	mlat.	= mittellateinisch
engl.	= englisch	mnd.	= mittelniederdeutsch
fränk.	= fränkisch	mnl.	= mittelniederländisch
fries.	= friesisch	nd.	= niederdeutsch
frühnhd.	= frühneuhochdeutsch	nhd.	= neuhochdeutsch
frz.	= französisch	nl.	= niederländisch
germ.	= germanisch	norweg.	= norwegisch
got.	= gotisch	obd.	= oberdeutsch
griech.	= griechisch	ostfäl.	= ostfälisch
hd.	= hochdeutsch	pers.	= persisch
hebr.	= hebräisch	pfälz.	= pfälzisch
hess.	= hessisch	poln.	= polnisch

portug.	= portugiesisch	skand.	= skandinavisch
rhein.	= rheinisch	slaw.	= slawisch
rip.	= ripuarisch	slowen.	= slowenisch
roman.	= romanisch	sorb.	= sorbisch
russ.	= russisch	span.	= spanisch
sächs.	= sächsisch	tschech.	= tschechisch
schles.	= schlesisch	türk.	= türkisch
schwäb.	= schwäbisch	ungar.	= ungarisch
schwed.	= schwedisch	wend.	= wendisch
serb.	= serbisch	westfäl.	= westfälisch

Sonstige

Abb.	= Abbildung	K.	= Karte
abs.	= absolut	Komp.	= Kompositum, Komposita
Akk.	= Akkusativ	MA	= Mittelalter
bes.	= besonders	mask.	= maskulin
Betr./betr.	= Betreff/betreffend	max.	= maximal
Dat.	= Dativ	mind.	= mindestens
ders.	= derselbe	neutr.	= neutral
d.h.	= das heißt	NK	= Nebenkarte
dies.	= dieselbe	Nom.	= Nominativ
Dtld.	= Deutschland	o.g.	= oben genannt
ebd.	= ebenda	Pl.	= Plural
Einw.	= Einwohner	PLZ	= Postleitzahlbezirk
entspr.	= entsprechend/ent- spricht	rel.	= relativ
evtl.	= eventuell	s.	= siehe
f.	= folgende	s.a.	= siehe auch
fem.	= feminin	Sg.	= Singular
Gen.	= Genitiv	Simp.	= Simplex, Simplizia
geogr.	= geographisch	s.o.	= siehe oben
(ins)ges.	= (ins)gesamt	Sp.	= Spalte
ggf.	= gegebenenfalls	(zwei-/drei-)st.	= (zwei-/drei-)stellig
hist.	= historisch	s.u.	= siehe unten/unter
HK	= Hauptkarte	Telef.	= Telefonanschluss, -anschlüsse
i.d.R.	= in der Regel	u.a.	= und andere
insbes.	= insbesondere	u.ä.	= und ähnliche(s)
Jh.	= Jahrhundert		

ugs.	= umgangssprachlich	v.a.	= vor allem
urspr.	= ursprünglich	vs.	= versus
u.v.m.	= und viele(s) mehr	z.T.	= zum Teil

Symbole

'...'	= Bedeutungsangabe	<	= kommt aus
"..."	= Zitat	>	= wird zu
≥ 10	= 10 oder mehr als 10	≤ 10	= 10 oder weniger als 10

[...] bei Namen, z.B. *Trud[per]* = das in Klammern stehende Namenglied vertritt auch andere Namenglieder wie *Trudwin*, *Trudmar*

(...) bei Namen, z.B. *Hol(t)z* = sowohl *Holz* als auch *Holtz*

/ bei Namen, z.B. *Schr(ö/oe)der* = sowohl *Schröder* als auch *Schroeder*

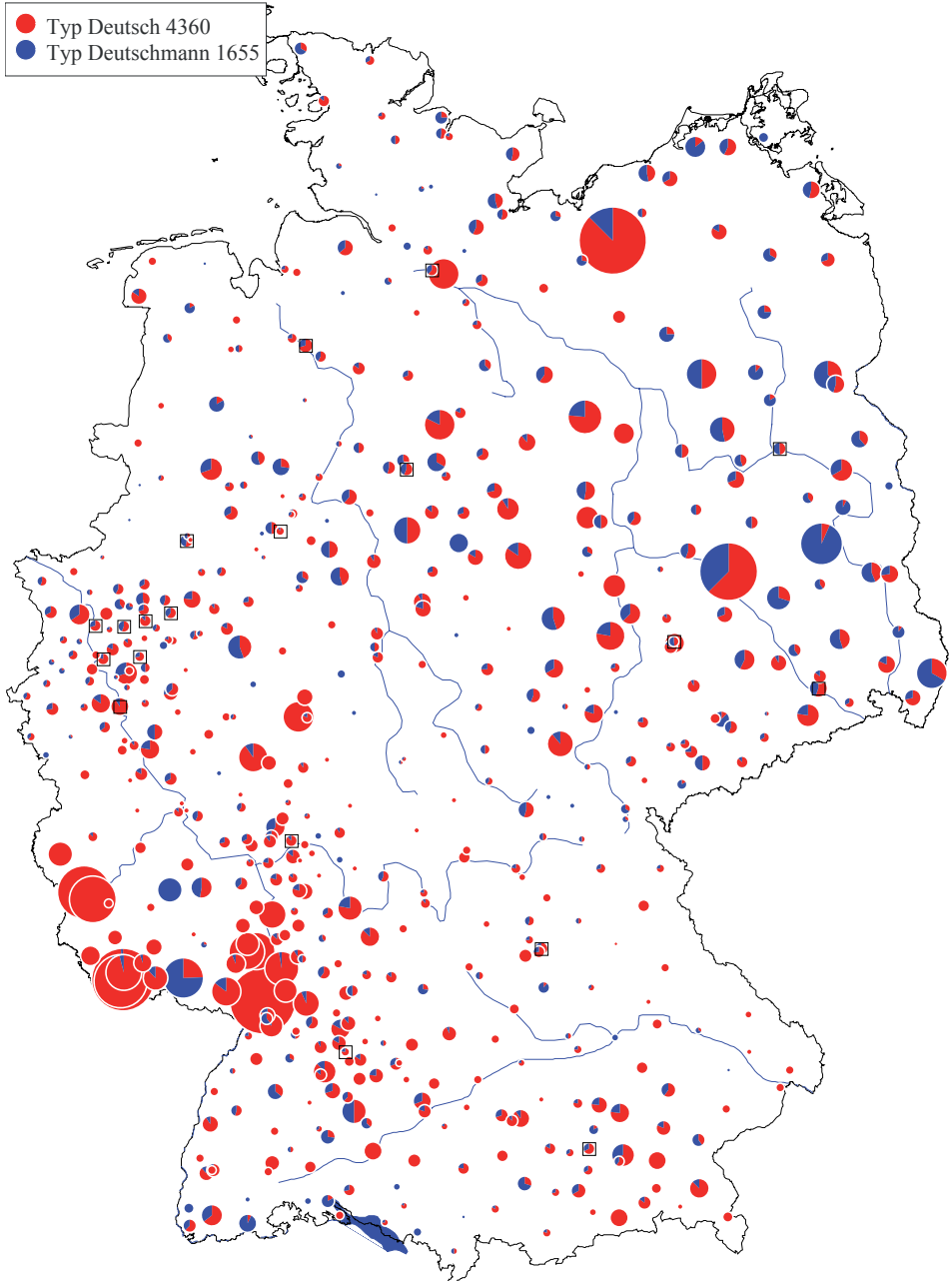
6 Hinweis zum Verzeichnis der Literatur und der Internetseiten

Die Verzeichnisse der benutzten Literatur und Internetseiten werden von Band zu Band aktualisiert. Sie sind online zugänglich über www.familiennamenatlas.de unter den Stichworten "Verzeichnisse zu den publizierten Bänden des DFA", "Bibliographie" sowie "Liste der Internetseiten". Die für die historische Sondierung benutzten Titel sind in Bd. 1, S. LXXIX-LXXXIII aufgelistet.

7 Hinweis zum Index der behandelten Familiennamen

Ein Index der in Bd. 1-4 des DFA behandelten Familiennamen ist online zugänglich über www.familiennamenatlas.de unter dem Stichwort "Verzeichnisse zu den publizierten Bänden des DFA", "Index". Der Index bezieht sich auf die behandelten heutigen Familiennamen (Stand 2005). Historische Namenformen aus der historischen Sondierung sind nicht erfasst.

B Kartenkomplexe



Karte 1: *Deutsch, Deutschmann*

I Familiennamen nach der Herkunft

1 Ethnien

1.1 Deutsche

1. Fragestellung

Dokumentiert wird die Gesamtverbreitung und Varianz von FamN mit der Angabe 'Deutsch, Deutscher, aus Deutschland'. Die Hauptkarte stellt der Verbreitung der Formen vom Typ *Deutsch(er)* die Varianten mit dem Suffix *-mann* gegenüber. Die Namen leiten sich vom Adjektiv mhd. *tiutsch*, *diut(i)sch*, mnd. *dudesch* 'deutsch' ab und wurden hauptsächlich in Grenzgebieten oder in Regionen mit sprachlich-ethnischer Mischbevölkerung vergeben; vgl. auch unter 6. Die erste Nebenkarte dokumentiert weitere FamN, die das Wort *deutsch* enthalten. Die zweite Nebenkarte gilt den auf sorb. *Dučk*, *Dučka*, *Dučke* 'der Deutsche' beruhenden Namen *Dutsch*, *Dutschke* und *Dutschmann*. Die dritte Nebenkarte dokumentiert Typen wie *Allmann*, bei denen es sich hauptsächlich um das frz. Ethnonym *Alleman* 'der Deutsche' handeln dürfte. Sodann folgen FamN, die aus slaw. Bezeichnungen für den Deutschen stammen: Die vierte Nebenkarte gilt Namen zu poln. *Niemiec*, obersorb. *Nemč*, niedersorb. *Nimc*, die fünfte zu tschech. *Němec*.

2. Quantitative Datenbasis

Abfrage: $(D|Th?)eutz?sch(er)?(n?s?|mann?s?)?$ ergibt 9 Types/5718 Tokens:
 Typ *Deutsch* 4360: $(D/T)eutsch$ 2752+480, $(D/T)eutscher$ 725+69, *Deutsche(n)* 4+33.

Typ *Deutschmann* 1655: *Deutschman(n)* 1645+1, *Teutschmann* 9.

3. Qualitative Datenbasis

Möglicherweise ist ein ÜberN, der aus mhd. *tiuscher*, *tiuschære*, *tüşchære* 'Betrüger, Täuscher' entstanden ist, in einigen Fällen zum Ethnonym umgedeutet worden, s. unter 5. (Ostfalen, Baar) und erste Nebenkarte (*Roßdeutscher*) sowie unter 6.

4. Details und Ergänzungen

Kartentyp: relativ; Kreise pro dreistellige PLZ, Kreisgröße 2-35, entspricht 0,02-1,43‰.

Vorkommen pro zweistellige PLZ: Dokumentationstabelle.

PLZ	<i>Deutsch</i>	<i>Deutschmann</i>	% ges.
01	75	45	0,31
02	25	25	0,34
03	17	15	0,32
04	60	31	0,26
06	100	43	0,34
07	32	10	0,21
08	19	14	0,16
09	29	17	0,18
10	35	31	0,23
12	32	32	0,20
13	23	43	0,28
14	41	31	0,27
15	17	43	0,35
16	25	43	0,40
17	30	26	0,28
18	18	26	0,26
19	23	6	0,24
20	16	6	0,25
21	42	20	0,16
22	38	28	0,14
23	30	30	0,24
24	28	27	0,14
25	14	16	0,11
26	33	20	0,13
27	28	10	0,12
28	38	18	0,22
29	39	17	0,27
30	35	32	0,21
31	57	33	0,23
32	28	18	0,13
33	28	19	0,12
34	33	14	0,16
35	104	5	0,31
36	5	2	0,04
37	54	9	0,21
38	109	33	0,33
39	54	27	0,35
40	44	12	0,16

PLZ	<i>Deutsch</i>	<i>Deutschmann</i>	% ges.
41	20	14	0,10
42	41	12	0,16
44	59	27	0,19
45	45	39	0,15
46	33	8	0,14
47	55	31	0,19
48	23	17	0,09
49	45	31	0,17
50	98	16	0,31
51	36	9	0,14
52	19	15	0,11
53	59	14	0,16
54	100	1	0,56
55	43	22	0,23
56	25	9	0,11
57	15	6	0,09
58	21	16	0,10
59	48	20	0,16
60	32	5	0,19
61	21	7	0,17
63	35	11	0,10
64	39	9	0,17
65	55	13	0,18
66	268	40	0,63
67	127	5	0,36
68	73	4	0,37
69	27	7	0,19
70	31	7	0,14
71	74	10	0,25
72	43	34	0,20
73	61	12	0,20
74	48	16	0,19
75	25	10	0,21
76	155	16	0,44
77	22	8	0,18
78	29	9	0,14
79	50	30	0,22
80	39	17	0,21

PLZ	<i>Deutsch</i>	<i>Deutschmann</i>	‰ ges.
81	27	15	0,15
82	31	11	0,15
83	51	4	0,22
84	32	12	0,21
85	54	25	0,22
86	63	15	0,20
87	13	5	0,10
88	31	10	0,14
89	36	7	0,17
90	48	11	0,21

PLZ	<i>Deutsch</i>	<i>Deutschmann</i>	‰ ges.
91	27	18	0,12
92	12	1	0,08
93	13	2	0,08
94	13	3	0,07
95	11	8	0,10
96	17	11	0,13
97	36	5	0,10
98	5	4	0,09
99	28	18	0,16

Details: Typ *Deutsch* konzentriert sich im Westen v.a. in den PLZ 542 Trier, 543 Konz, 663 Völklingen, 661 Saarbrücken und 767 Germersheim, im Osten in den PLZ 069 Jessen/Elster und 194 Warin; Typ *Deutschmann* im Osten v.a. in den PLZ 159 Lübben (Spreewald) und 028 Görlitz, im Westen im PLZ 669 Pirmasens. Bei anlautendem *D/T* lassen sich kaum regionale Vorlieben beobachten. *Deutscher* ist in ganz Dtl. verbreitet, *Deutschen* (patronymischer schwacher Genitiv) bildet ein Nest im PLZ 543 Konz.

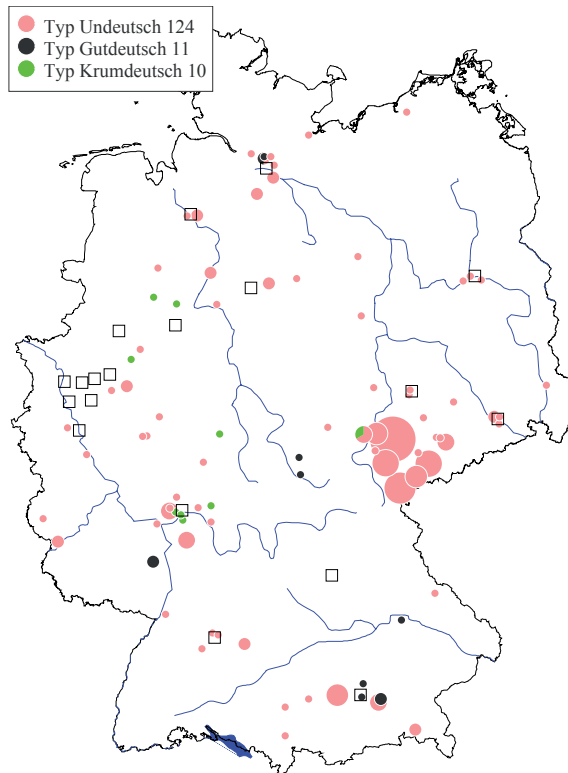
Weitere Namen: *Deutschland* 47, *(D/T)entschländer* 200+25, *Deutschlaender* 6, *(D/T)entschlender* 1+3 bilden eine leichte Konzentration im Großraum Berlin, sind aber sonst über ganz Dtl. verstreut. *Deutschle* 176 und *Deutschel* 10, Nest im Großraum Tübingen, sind mit BRECHENMACHER 1957-63 I, 298f. als BauernüberN zu mundartlich *Dausch* 'Mutterschwein' zu stellen, wofür die Verbreitung zusammen mit *Deusch* 169 und *Deuschle* 520 in Württemberg spricht. Möglicherweise gehört auch *Deutschenbau(e)r* 60+3, Raum Augsburg und Allgäu, hierhin (nach BAHLOW 2005, 92 hingegen ist *Deusch* alem. Variante zu *Deutsch* und *Deuschle* zu mhd. *tiuschen* 'tauschen; betrügen' gehörig). *D(ü/ue)tsch* 474+34 (konzentriert in den PLZ 961/962 Lichtenfels und 974 Schweinfurt) wird von ZODER 1968 I, 406 als wend.-slaw. StammesN 'deutsch' gedeutet, von ARNETH 1952, 341 und DUDEN FAMN 2005, 207 aber mit Recht als gerundete Variante des RufN *Di(e)tz*. Dieser FamN ist wie *Dütsch* im PLZ 96 Bamberg heimisch.

Namen nl. Herkunft: FamN zu mnl. *dietsc*, *duutsc* 'ursprünglich: zum Volk gehörig, niederländisch; später: deutsch' wurden mit der Abfrage *.*(D|d)(u)(ij?|y|e)t(s|z)** (≥ 10 Tokens) ermittelt. Sie ergab *Duitsmann* 47, *Duetsch* 34, *Duits* 25 und *Duitscher* 25. Mit Ausnahme von *Duetsch*, das sich im Raum Bremerhaven findet, sind *Duitsmann* (PLZ 276 Loxstedt), *Duits* (PLZ 265 Großheide) und *Duitscher* (PLZ 267 Emden) in Ostfriesland heimisch. Diese Namen bezeichnen

DEBRABANDERE 2003, 422 zufolge v.a. den Deutschen, evtl. aber auch den Niederländer. Bei Formen vom Typ *Duits* sind Konkurrenzen mit dem SiedlungsN *Deutz* (Stadtteil von Köln) möglich, wegen der Verbreitung (s.o.) aber wenig wahrscheinlich, ebenso auch mit ÜberN für einen Findling nach der nl. Kupfermünze *duit* (DEBRABANDERE 2003, 421).

Erste Nebenkarte (K. 2):

Sie gilt Namen, die auf *-deutsch* enden.



Karte 2: *Undeutsch, Gutdeutsch, Krumdeutsch*

Die Abfrage **(d|th?)eutz?sch.** (≥ 10 Tokens) ergibt 11 Types/577 Tokens. Nicht einschlägig ist *Ro(β/ss)deutscher* 258+46, *Ro(β/ss)teutscher* 31+11, über ganz Dtl. verstreut. Es handelt sich um eine volksetymologische Variante der BerufsN *Ro(β/ss)teuscher* 50+10, *Ro(β/ss)täuscher* 25+2 (Großraum Wiesbaden und Großraum Suhl, sonst verstreut) für den Pferdehändler (mhd. *rostiuscher*). Ebenso bleibt *Bod(d)eutsch* 11+26 (slaw. zum RufN *Bod* + Suffix *-usz?*) wegen ungeklärter Etymologie unberücksichtigt. Es verbleiben:

Typ *Undeutsch* 124: *Un(d/t)deutsch* 86+38.

Typ *Gutdeutsch* 11: *Gutdeutsch*.

Typ *Krumdeutsch* 10: *Krumdeutsch*.

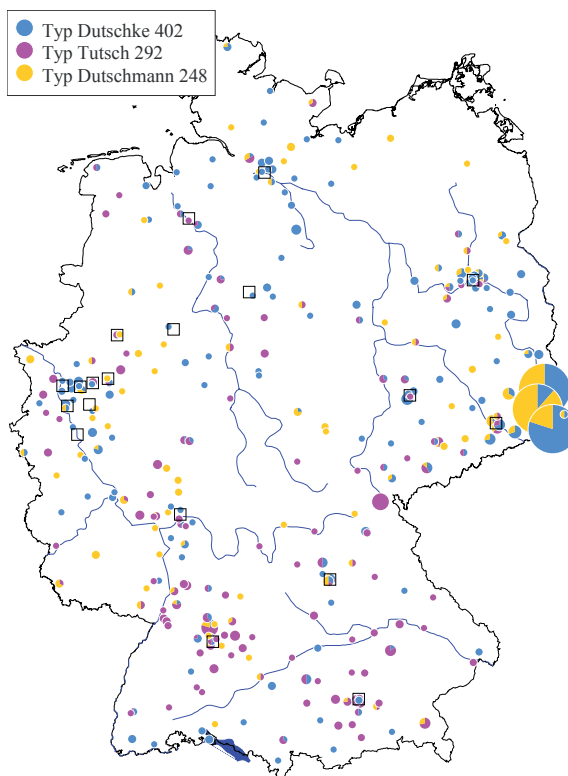
Undeutsch meint den 'Nicht-Deutschen' bzw. 'Ausländer', *Gutdeutsch* 11 (evtl. zu *tauschen*, vgl. o. *Rosstäuscher*) wird von GOTTSCHALD 2006, 151 zum FamN *Deutsch* gestellt. ZODER 1968 I, 638 hält *Gutdeutsch* für einen in jüngerer Zeit entstandenen jüdischen Namen. Die Etymologie von *Krumdeutsch* ist ungeklärt; der vor 1945 auch in Ostpreußen auftretende Name könnte ÜberN für jemanden sein, der schlecht Deutsch sprach.

Kartentyp: absolut; Kreise pro dreistellige PLZ, Kreisgröße 7-40, entspricht 1-9 Tokens.

Typ *Undeutsch* ist in den PLZ 075 und 079 Raum Gera sowie 082, 083 und 086 Raum Zwickau konzentriert, die Namen *Gut-* und *Krumdeutsch* sind verstreut.

Zweite Nebenkarte (K. 3):

Sie gilt den von sorb. *Dučka*, *Dučka*, *Dučko* 'der Deutsche' abgeleiteten FamN.



Karte 3: *Dutschke*, *Tutsch*, *Dutschmann*

Die Abfrage $(D|T)utz?sch(c?ke?|mann?s?)?$ ergibt 6 Types/942 Tokens:

Typ *Dutschke* 402: *Dutschke* 338, *Tut(z)schke* 24+40.

Typ *Tutsch* 292: $(T/D)utsch$ 218+74.

Typ *Dutschmann* 248: *Dutschmann*.

Kartentyp: absolut; Kreise pro dreistellige PLZ, Kreisgröße 6-45, entspricht 1-63 Tokens; PLZ innerhalb der Städte einzeln ausgewiesen.

Die größten Vorkommen von Typ *Dutschke* betreffen die PLZ 027 Löbau (48 Tokens) und 029 Hoyerswerda (31 Tokens), von Typ *Tutsch* den PLZ 951 Selb (16 Tokens) und von Typ *Dutschmann* die PLZ 026 Bautzen (54 Tokens) und 029 Hoyerswerda (30 Tokens).

Dritte Nebenkarte (K. 4):

Allmann kann aus dem StammesN der Alemannen abgeleitet sein und als "Bezeichnung des Deutschen im deutsch-romanischen Grenzgebiet" (DUDEN FAMN 2005, 87) auftreten. Allerdings besteht nach DUDEN FAMN 2005, ebd. Konkurrenz mit assimilierten Formen des Patronyms *Adelmann* (zu ahd. *adal* 'edel, vornehm; [edles] Geschlecht'); BRECHENMACHER 1957-63 I, 19f. setzt die Form *Allmann* nur als Patronym zu RufN mit Erstglied *Adel-* an, *Alemann* hingegen nur als StammesN bzw. FamN mit der Herkunftsangabe 'der Deutsche'. Auch Assimilation aus *Altmann* (ÜberN 'alter, erfahrener Mann' oder Patronym zum RufN *Altmann*) wäre denkbar, doch ist *Altmann* vorwiegend in Bayern verbreitet. Die räumliche Nähe von *Allmann* zu *Allmang* könnte für die Interpretation als Ethnonym sprechen; *Allmang* ist höchstwahrscheinlich aus dem frz. Ethnonym *Alleman* eingedeutscht. Daneben existieren Formen mit proklitischem frz. Artikel *le* vom Typ *Lallemand*.

Die Abfrage $(L.*)?(a|A)ll?e?mann?g?d?s?$ ergibt 21 Types/738 Tokens. Nach Abzug von *Lossow-Dallmann* 1 verbleiben:

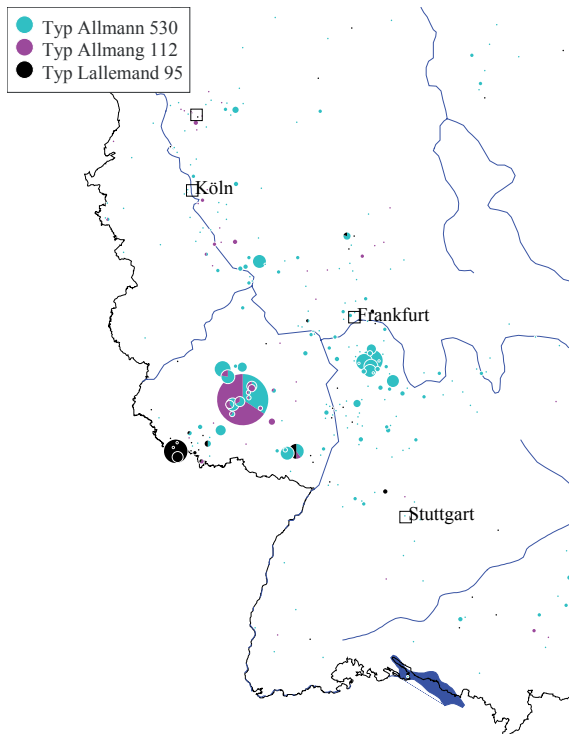
Typ *Allmann* 13 Types/530 Tokens: *Allman(n)* 5+444, *Alleman(n)* 3+23, *Alman(n)* 10+14, *Aleman(n)* 13+6, *All(e)mand* 1+7, *Alemans* 2, *Al(l)manns* 1+1.

Typ *Allmang* 1 Type/112 Tokens: *Allmang*.

Typ *Lallemand* 6 Types/95 Tokens: *Lallemand* 54, *Lallmann* 32, *Lallemand* 4, *L'Allemand* 3, *Lalleman(n)* 1+1.

Kartentyp: absolut; Ausschnitt mittleres und südl. Westdtld.; Kreise pro fünfstellige PLZ, Kreisgröße 2-45, entspricht 1-35 Tokens; PLZ innerhalb der Städte einzeln ausgewiesen; Tokenangaben beziehen sich auf Gesamtdtd.

Die größten Vorkommen betreffen bei Typ *Allmann* die PLZ 64354 Reinheim, 64372 Ober-Ramstadt, 64401 Groß-Bieberau und 55758 Niederwörresbach; bei Typ *Allmang* den PLZ 66887 Rammelsbach. Typ *Lallemand* konzentriert sich in den PLZ 66333 Völklingen und 66352 Großrosseln.



Karte 4: Allmann, Allmang, Lallemand

Vierte Nebenkarte (K. 5):

Dokumentiert werden FamN zu poln. *Niemiec*, obersorb. *Němc*, niedersorb. *Nimc* 'Deutscher'.

Die Abfrage *Nie?h?m(i|i?e)?(cz?|t?z|t?z?sch).** (≥ 10 Tokens) ergibt 27 Types/2300 Tokens. Nach Abzug der stark verstreuten suffigierten Typen *Niemczyk* 325, *Niemczik* 24 u.ä. (gehäuft in Nordrhein-Westfalen und Rheinessen) sowie *Niemeck* 61, *Niemczewski* 20, *Nimczewski* 14 u.ä. verbleiben 13 Types/1708 Tokens:

Typ *Niemietz* 622: *Niemi(e)tz* 101+280, *Niemetz* 152, *Niemiec* 89.

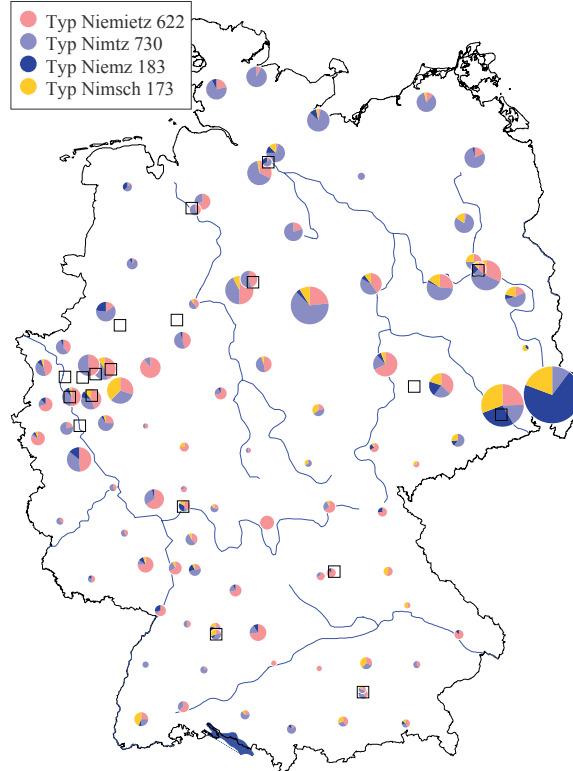
Typ *Nimz* 730: *Nim(t)z* 439+291.

Typ *Niemz* 183: *Niem(t)z* 173+10.

Typ *Nimsch* 173: *Ni(e)msch* 53+33, *Nimtsch* 33, *Ni(e)mtschenke* 16+38.

Konkurrenzen bestehen mit HerkunftsN zu SiedlungsN wie *Niemitz* (mehrfach in Sachsen-Anhalt und Schlesien), *Niemitzsch* (Frankfurt/Oder), *Niemsch* (Liegnitz), *Niemtsch* (bei Hoyerswerda; Schlesien), *Němcy*, älter *Niemz* (dt. Dörghausen, südl. von Hoyerswerda) und *Nimptsch* (Schlesien). Bei *Ni(e)m(t)z* sind nach

ZODER 1968 II, 224 Konkurrenzen mit HerkunftsN zu SiedlungsN wie *Nienz* (Wüstung bei Uthmöden in Sachsen-Anhalt) oder *Niensen* (Wüstung südl. Woltershausen, Kreis Hildesheim) möglich.



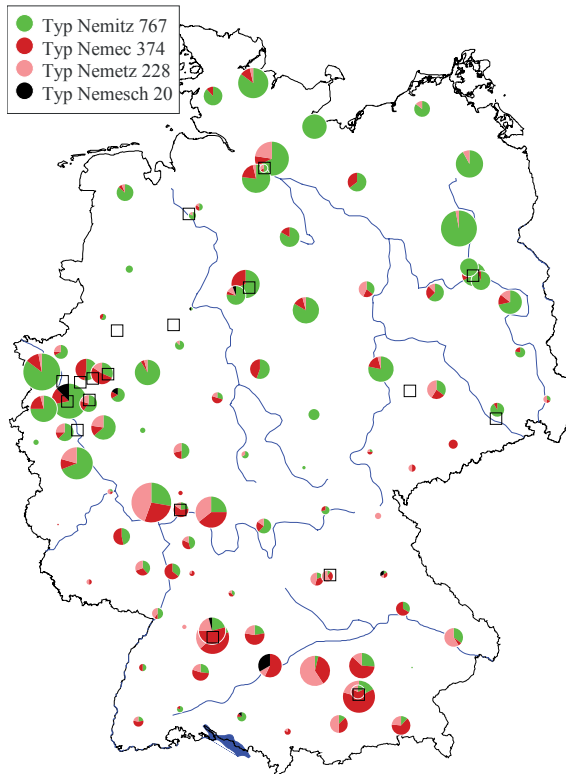
Karte 5: *Niemietsz*, *Nimz*, *Niemz*, *Nimsch*

Kartentyp: absolut; Kreise pro zweistellige PLZ, Kreisgröße 5-50, entspricht 2-88 Tokens; PLZ innerhalb der Städte einzeln ausgewiesen.

Die größten Vorkommen von Typ *Niemietsz* betreffen die PLZ 59 Hamm, 06 Halle und 31 Hildesheim; von Typ *Nimz* die PLZ 38 Braunschweig, 23 Lübeck und 24 Kiel; von den Typen *Niemz* und *Nimsch* die PLZ 02 Bautzen und 01 Dresden, von Typ *Nimsch* auch noch den PLZ 58 Braunschweig.

Weitere Namen: *Ni(e)mbs* 39+13 (verstreut mit Häufung in Westfalen) und *Nimp(t)sch* 69+90 (verstreut v.a. in der Nordhälfte von Dtl.) dürften i.d.R. Varianten des hier behandelten Ethnonyms sein (vgl. *Nimbtz* 1568, NAUMANN 2005, 303); ZODER 1968 II, 227 (Lemma: *Nimps*) hält auch SatzN 'nimm es' für möglich.

Fünfte Nebenkarte (K. 6):

Karte 6: *Nemitz, Nemeč, Nemetz, Nemesch*

Sie dokumentiert die Verbreitung von FamN zu tschech. *Němec* 'Deutscher'.

Die Abfrage *Neh?m(ie?|e)?(cz?|t?z|t?z?sch).** (≥ 10 Tokens) ergibt 11 Types/1470 Tokens. Nach Abzug von nicht zugehörigem *Nehmzow* 81 (gehäuft in Vorpommern) verbleiben:

Typ *Nemitz* 767: *Ne(h)mitz* 750+17.

Typ *Nemeč* 374: *Nemeč* 205, *Nemeč(z)ek* 67+19, *Nemetschek* 68, *Nemetschke* 15.

Typ *Nemetz* 228: *Neme(t)z* 15+213.

Typ *Nemesch* 20: *Nemesch*.

Kartentyp: absolut; Kreise pro zweistellige PLZ, Kreisgröße 2-35, entspricht 1-36 Tokens; PLZ innerhalb der Städte einzeln ausgewiesen.

Das Verbreitungsgebiet von Typ *Nemitz* hebt sich deutlich von dem der anderen Varianten ab. Zur Erklärung sind Überschneidungen mit *Niemitz* (s. vierte Nebenkarte) und Konkurrenz mit HerkunftsN zu gleich lautenden SiedlungsN (Niedersachsen, ehemals Pommern) zu berücksichtigen.

Namen ungar. Herkunft: Auf ungar. *német* 'deutsch, Deutscher' gehen *Nemet(h)* 112+508 und *Nehmet(h)* 8+2 zurück. Sie sind v.a. in Bayern, Württemberg und Hessen verbreitet, etwas weniger häufig auch im Rheinland und in Sachsen. Die stärksten Vorkommen finden sich in den PLZ 71 Stuttgart, 73 Göppingen, 89 Ulm und 80/81 München.

5. Historische Sondierung

Hauptkarte, erste und zweite Nebenkarte.

Niederdt.: *Dudesche, Dudeske* 1476 BA 1972, 141. **Lübeck:** *dudesche* 1259-1355 RE 64. **Pommern:** *Düdescheman* 1408 ("dürfte in slaw. Umgebung entstanden sein") BA 1982, 32. **Riga:** *Du(t)sche, Dudesche, Dussche, Duze, Dyscher, Theutonicus* 1286-1460, *Dutscheman, de dutsche Kopman* 1465 FEY 122. **Ostfalen:** *Dudessman* 1488, *Deutschen* 1585, *Teutsch* (auch: *Düsch*) 1600, *Deitsche* 1629, *Deutzscher* 1635, *Teutscher* 1671 (beide nach Zo entweder StammesN oder aus dem ÜberN *Täuscher*, mhd. *tiuschære*, 'Betrüger' neutralisiert), *Teusch* 1689, *Deutsch* 1694 Zo I 360. **Limb.:** *Tuzsche* 1342, *Dutsche* 1407, 1437 SCHÖ 28. **Arnsb.:** *Deytischer* 1351 MUL 102. **Hüttenb. Ld.:** *Deutsch* 1892 Wo 21. **Homb.:** *Deutscher* 1734-44 SE 37. **Jena:** *Tüchcz, Tücz, Tutsche, Tusche, Tursche* 1182-1405, *Deutsch* 1387-1526 (oft), *Thüdesch* 1406-1525, *Tudsch* 1415 (2x), *Tuczsch* 1415, 1417, *Teuzsch* 1531, 1536, *Deüczschk* 1541, *Tucz* o.J. AP 46. **Vogtld.:** *Deutzsch* 1534, *Teutsch* um 1800 HE 1992, 66. **Altenb. Ld.:** *Dewtzsch* 1498, *Tewtzsch* 1500, *Deutz* 1510 ("dieser Name wird von Andersstämmigen, wohl von Slawen, gebildet worden sein") GRÜ 80. **Grimma:** *Deutzsch* 1555, *Deutzschin* (fem.) 1564, *Deusch* 16. Jh. NA 156. **Oschatz:** *Dutzsche* 1542, *Tütschke* 1551, *Deutsch* = *Teuzsch* 1553, *Dutzschke, Tut(z)schke, Tuschkau, Tützschcka* bis 1600 NE 1981, 35, 38, 221, 235. **Liegnitz:** *Düczman, Düczschriber, Dewtschman* 1431, *Deutscher* 1450, *Deutsch* 1471, *Undeutsch* 1574 BA 1975, 26. **Breslau:** *Duczlender, Duczschriber, Duczman* 13./14. Jh. REI 97, 120, 137. **Schlesien:** *Deutschländer* 1397, *Duczlender, Deuczlender* 1421/22, *Dewtschczman* 1431/32, *Dewczner* 1450, *Duczschriber, Dewtschnickel* 1462, *Duczman, Deutsch* 1471/72, *Undeutsch* 1574 BA 1953, 81. **Lahr:** *Teutsch* 1667 PA 41. **Baar:** *Tüschi* 13./14. Jh., *Tüsch* 1397, 1483, *Tütsch* 1397, *Tüschli* 1398, *Theusch* 1602 Ni 17. **Liechtenstein:** *Deütschmann* 1809 STR III 163. **Graubünden:** *Tütschmann* 1377, *Tuotzman* 1381, *Dutzman, Tutzman, Tütschman* 14. Jh., *Deutsch* 1794, 1836 HUB 578. **Sudetenld.:** *Jacobus Deucz lederer* 1390 (laut SCH in böhmischen und mährischen Städten mit dt. und tschech. Lederern) SCH 1957, 75; *Duczmann* 1362, *Duczschynne* 1453, *Dewcz, Dajšman* 1494, *Deucz* 1528, *Daycz* 1535-48 SCH 1973, 72. **Tirol:** *Tewtschmangut* 1406, 1598, *Teitschmann* 1629 Fi 236.

6. Hinweise

Die starke Streuung der Typen *Deutsch* und *Deutschmann* fällt auf. Vgl. dazu BRECHENMACHER 1957-63 I, 299 unter *Deutsch*: "Der auf Sprache u. Nationalität bezügliche Name kann nur in Grenzräumen entstanden u. von Fremdstämmigen erteilt worden sein. [...] Bei den meisten 'Deutsch' mischen sich andere Wortelemente ein, zB. Quetschformen von Teuzo < Dietrich, schwäb. Deisch (= Mist) [...]". Im Übrigen sind solche Streubilder typisch für FamN aus den ehemaligen

dt. Ostgebieten. So ballt sich der FamN *Deutschmann* im Jahr 1942 (neben Vorkommen im heutigen Bundesgebiet) in Westpreußen (Münsterwalde) (Reichstelefonbuch 1942, gen-evolu.de, 05.11.10).

Verbreitung der FamN mit der Herkunftsangabe 'Deutsch(er), aus Deutschland' in Nachbarländern: Typ *Deutsch(-)* in Luxemburg, Elsass/Lothringen (Frankreich: Départements Bas-Rhin und Haut-Rhin, Meurthe-et-Moselle, Meuse, Moselle und Vosges), der Schweiz, Österreich:

	<i>Deutsch</i>		<i>Deutscher</i>		<i>Deutschmann</i>	
	<i>D-</i>	<i>T-</i>	<i>D-</i>	<i>T-</i>	<i>D-</i>	<i>T-</i>
Luxemburg	64	-	-	-	-	-
Elsass/Lothringen	184	45	11	-	36	-
Schweiz	145	44	8	-	19	49
Österreich	1236	45	71	1	558	3

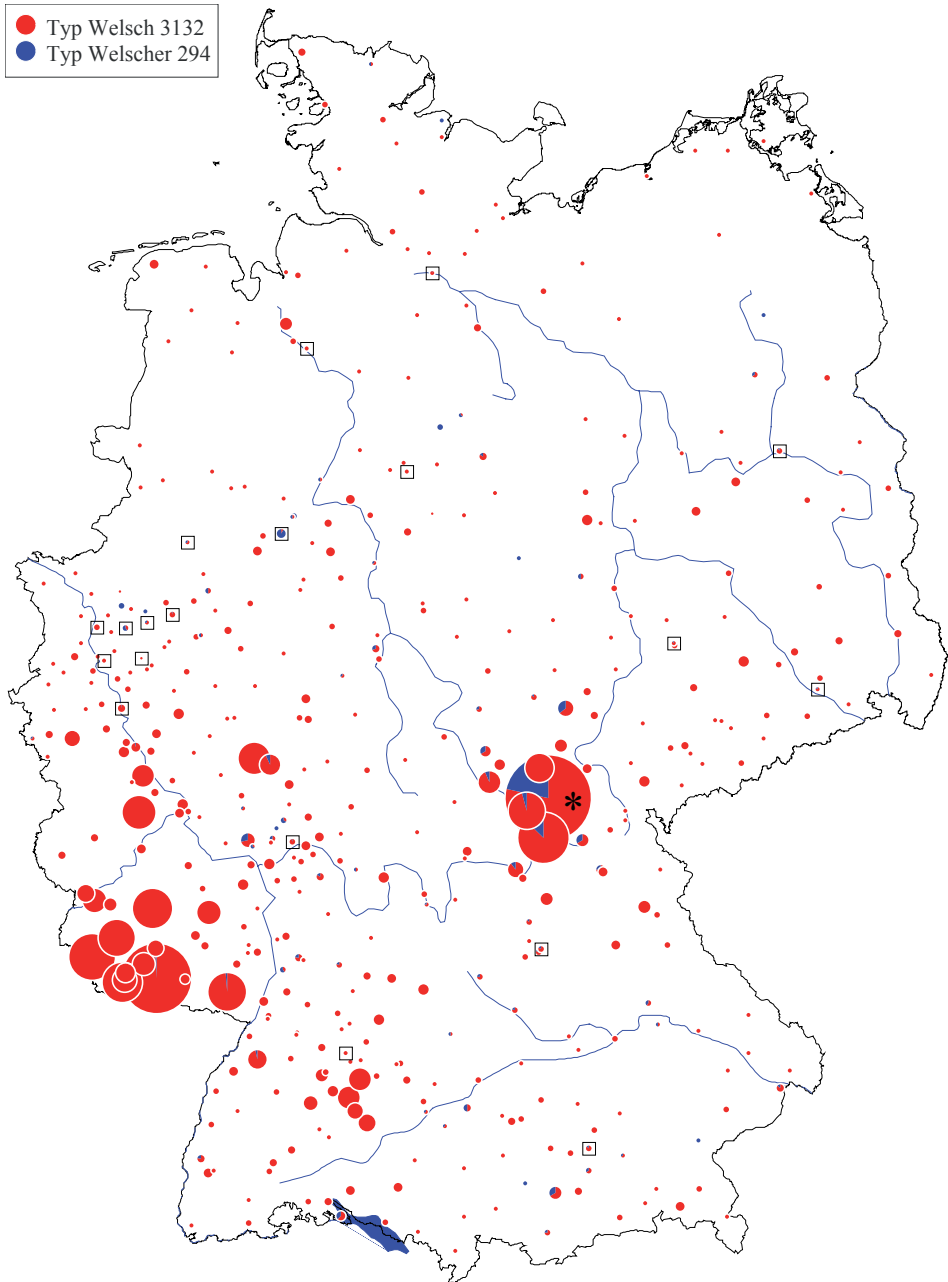
Luxemburg: Einw. 1930, INSTITUT GRAND-DUCAL 1989, 87; Elsass/Lothringen: Telef., pagesjaunes.fr, 05.11.10; Schweiz: Telef., verwandt.ch, 05.11.10; Österreich: Telef. 2005, Geogen At, CD-Rom.

Typ *Allmann* ist in Luxemburg nicht belegt, dafür aber Typ *Lallemand*: *Lalle-mang* 94, *Lallemand* 49, *Lallemong* 1, *Lallmand* 1, *Lallmang* 1 (Einw. 1930, INSTITUT GRAND-DUCAL 1989, 213).

Verbreitung in Elsass/Lothringen: *Alleman(n)* 6+137, *Allemand* 58, *Allmang* 26, *Allemang* 12, *Aleman* 2, *Allman(n)* 1+1; *Lalleman(d)* 3+554, *Lalle-mang* 4, *Lal-mand* 1 (Telef., pagesjaunes.fr, 05.11.10).

Typ *Dutsch-* und Typen *Niem-*, *Nem-* in Polen: *Tutsch* 12, *Dutsch(ke)* 6+5; *Niemi(e)tz* 3+34, *Niemtz* 19, *Nim(t)z* 14+16, *Nimtsch* 11, *Nimsch* 1; *Nemec(z)ek* 3+81, *Nemec* 58, *Nemitz* 28, *Nemetz* 5 (Einw., moikrewni.pl, 05.11.10).

J. NOWAK



Karte 7: *Welsch, Welscher*

1.2 Romanen

1. Fragestellung

Dokumentiert wird die Verbreitung von FamN, die auf Bezeichnungen für Personen romanischer Herkunft zurückgehen, die aus dem StammesN der gallischen *Volcae* entwickelt wurden. Es handelt sich dabei einerseits um das Substantiv ahd. *walah(a)*, mhd. *walch*, *walhe*, altsächs. **walh*, mnd. *wale* 'Romane', andererseits um das Adjektiv ahd. *wal(ah)isc*, mhd. *wal(hi)sch*, *wel(hi)sch*, mnd. *walsch*, *wallesch*, *welsch* 'welsch, romanisch'. Gemeint sind vorwiegend Franzosen, Wallonen, Rätoromanen, Ladinler oder Italiener, unter Umständen kann auch ganz allgemein der Fremde gemeint sein. Die Hauptkarte kontrastiert die deadjektivischen Namenformen *Welsch* und *Welscher*, die erste Nebenkarte die selteneren Varianten *Walsch*, *Wallisch*, *Wallesch*, *Wellisch* und *Wählisch*, die zweite Nebenkarte gilt den vom Substantiv abgeleiteten Namen *Walch* und *Wahl*.

2. Quantitative Datenbasis

Abfrage: *W(e|ä|ae)lsch(en?r?)?* ergibt 6 Types/3426 Tokens:

Typ *Welsch* 3132: *W(e|ae)lsch* 3079+6, *Welsche(n)* 25+22.

Typ *Welscher* 294: *W(e|ä)lscher* 281+13.

3. Qualitative Datenbasis

Neben der Herkunft kommt auch Motivierung durch andere Beziehungen (Handel, Reisen) zu Italien oder Frankreich in Betracht. Im Osten sind Konkurrenzen mit Patronymen aus slaw. RufN wie *Velislav* möglich. Zu Patronymen aus *Welz* (< *Walter*) s. unter 4.

4. Details und Ergänzungen

Kartentyp: relativ; Kreise pro dreistellige PLZ, Kreisgröße 2-45, entspricht 0,01-3,04‰.

Vorkommen pro zweistellige PLZ: Dokumentationstabelle.

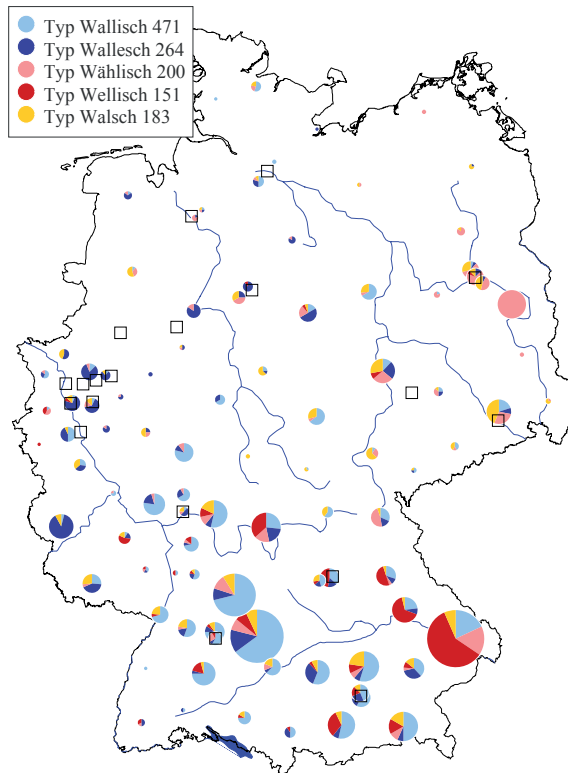
PLZ	-Ø	-er	‰ ges.	PLZ	-Ø	-er	‰ ges.	PLZ	-Ø	-er	‰ ges.
01	34	1	0,09	09	18	0	0,07	17	3	1	0,03
02	8	0	0,06	10	23	4	0,09	18	5	0	0,03
03	6	0	0,06	12	25	1	0,08	19	7	0	0,06
04	34	1	0,09	13	24	0	0,10	20	4	0	0,05
06	15	2	0,04	14	23	2	0,10	21	23	0	0,06
07	21	0	0,11	15	11	0	0,06	22	15	1	0,03
08	18	0	0,09	16	6	1	0,05	23	5	0	0,02

PLZ	-Ø	-er	% ges.	PLZ	-Ø	-er	% ges.	PLZ	-Ø	-er	% ges.
24	15	2	0,05	50	47	0	0,13	76	132	2	0,35
25	16	0	0,06	51	39	1	0,12	77	19	0	0,11
26	22	0	0,05	52	41	1	0,13	78	30	3	0,12
27	14	0	0,05	53	91	1	0,21	79	27	5	0,09
28	13	0	0,05	54	71	0	0,39	80	25	5	0,12
29	3	4	0,03	55	86	0	0,30	81	32	3	0,13
30	15	0	0,05	56	73	0	0,24	82	31	8	0,14
31	24	0	0,06	57	9	0	0,04	83	17	0	0,06
32	16	4	0,06	58	16	1	0,04	84	3	1	0,01
33	14	22	0,10	59	21	3	0,06	85	15	1	0,04
34	24	5	0,10	60	21	1	0,12	86	29	1	0,07
35	111	2	0,33	61	11	3	0,09	87	5	0	0,03
36	7	0	0,04	63	43	1	0,10	88	26	0	0,09
37	13	1	0,04	64	16	1	0,06	89	14	4	0,08
38	11	2	0,03	65	33	6	0,11	90	28	5	0,12
39	13	0	0,06	66	520	1	1,06	91	29	3	0,09
40	18	0	0,05	67	49	0	0,13	92	24	0	0,14
41	14	0	0,04	68	11	3	0,06	93	6	3	0,05
42	6	0	0,02	69	12	3	0,09	94	12	1	0,05
44	31	5	0,08	70	16	0	0,06	95	23	6	0,15
45	14	11	0,04	71	44	0	0,13	96	204	125	1,60
46	10	0	0,03	72	135	0	0,36	97	34	1	0,09
47	28	0	0,07	73	17	2	0,06	98	56	5	0,57
48	7	1	0,02	74	41	1	0,12	99	30	8	0,13
49	12	0	0,03	75	10	0	0,06				

Details: Der Asterisk im nördlichsten Bayern ersetzt den Kreis für den PLZ 963 Kronach mit 1,42%/33 Tokens für Typ *Welsch* und 4,33%/101 Tokens für Typ *Welscher*, um die übrigen Kreise besser hervortreten zu lassen. Dieses auffällige und trotz des Asterisken noch deutlich auf der Karte erkennbare Nest im Frankenwald bezieht sich nicht auf HerkunftsN. Vielmehr ist im Frankenwald im 15./16. Jh. der RufN *Weltsch* oft bezeugt, als dialektale Variante von *Welz*, einer Kurzform zu *Walter* mit *z*-Suffix. "Man darf darum mit Sicherheit annehmen, daß die aus dem Frankenwald stammenden Welsch nichts mit dem Volksnamen der Welschen zu tun haben, sondern nur vereinfachte *Weltsch* darstellen" (ARNETH 1986, 221). *Welscher* in derselben Gegend wäre dann entweder als patronymische Erweiterung (vgl. MORPHOLOGIE, K. 108-114) oder als Volksetymologisierung im Sinne von 'Welscher' zu deuten. Die übrigen Vorkommen von *Welsch* betreffen

hauptsächlich die PLZ 667 Saarlouis, 661 Saarbrücken, 664 Blieskastel, daneben tritt der Name gehäuft in den Räumen Gießen und Tübingen auf.

Erste Nebenkarte (K. 8):



Karte 8: *Wallisch, Wallesch, Wählisch, Wellisch, Walsch*

Sie gilt den selteneren FamN aus dem Adjektiv *welsch*.

Die Abfrage *W(ae?|ä|e)h?ll?(i|e)?sch(er)?* ergibt 20 Types/4648 Tokens. Abzüglich *W(a)elsch* 3079+6 und *W(ä|e)lscher* 13+281 (s. Hauptkarte) verbleiben:

Typ *Wallisch* 471: *Wal(l)isch* 22+447, *Wahlisch* 2.

Typ *Wallesch* 264: *Wal(l)esch* 103+161.

Typ *Wählisch* 200: *Wä(h)lisch* 14+64, *We(h)lisch* 55+48, *Wae(h)lisch* 14+5.

Typ *Wellisch* 151: *W(e|ä)llisch* 124+25, *Waellisch* 2.

Typ *Walsch* 183: *Wal(l)sch* 182+1.

Bei *Wahlisch*, *Wählisch* sind Konkurrenzen mit Patronymen zu slaw. RufN wie *Wolislaw* möglich. Aufgrund der Verbreitung von *Wallisch* kommt Konkurrenz durch eine slaw. Ableitung vom RufN *Valentin* kaum in Frage, wohl aber bei

Wallis 446 (verstreut im nördl. Dtl., vor 1945 häufig in Pommern und West- und Ostpreußen, gen-evolu.de, 17.11.10), das daher nicht mitkartiert ist.

Kartentyp: absolut; Kreise pro zweistellige PLZ, Kreisgröße 3-50, entspricht 1-61 Tokens; PLZ innerhalb der Städte einzeln ausgewiesen.

Die häufigsten Vorkommen von Typ *Wallisch* betreffen die PLZ 73 Göppingen und 74 Heilbronn, bei Typ *Wallesch* den PLZ 54 Trier (sonst v.a. in Nordrhein-Westfalen verstreut), bei Typ *Wählich* den PLZ 15 Frankfurt/Oder und den Großraum Berlin (lediglich die Form *Welisch* streut über das süddt. Gebiet), bei Typ *Wellisch* die PLZ 94 Passau, 93 Regensburg und 92 Amberg, Typ *Walsch* ist über ganz Dtl. verstreut.

Zweite Nebenkarte (K. 9):

Sie gilt FamN zum Substantiv mhd. *walch*, *walhe*, mnd. *wale* 'Romane'. Dies tritt einerseits in der Form *Walch* auf. Allerdings kann der FamN auch Patronym zum (aus dem Ethnonym motivierten) RufN *Walcho* sein, der zumindest im Schwäb. "in der namengebenden Zeit noch sehr häufig" war (BRECHENMACHER 1957-63 II, 735). Schon mhd., mnd. begegnet das Wort andererseits mit Schwund von (c)h (s. auch unter 6., für das Nd. v.a. Pommern, Riga, Ostfalen), doch sind bei entsprechenden FamN starke Konkurrenzen zu beachten: mit HerkunftsN zu SiedlungsN wie *Wahl*, *Wahle*, *Wahlen*, *Wall*, *Walle*, im Osten auch mit Patronymen zu slaw. *Wala* (< *Valentin*), im Norden, besonders bei genitivischem *Wa(h)ls*, mit Patronymen zu *Walter* (BAHLOW 2005, 540).

Die Abfrage **Waa?h?l(c?h)?e?n?s?* (> 10 Tokens) ergibt 14 Types/10119 Tokens. Ausgeschlossen werden *van der Wal* 26, *van der Wals* 25 und *van de Wal* 11. Diese gehen nach DEBRABANDERE 2003, 1290, 1295 entweder auf den FlussN *De Waal* (im Rheindelta) zurück oder auf die weit verbreiteten Toponyme *Waal*, gelegentlich auch auf WohnstättenN wie *Ten Walle* 'Wall'. Es verbleiben:

Typ *Wahl* 7318: (von) *Wahl* 7036+24, (de) *Waal* 158+43, *Wal* 57.

Typ *Wahle* 752: *Wahle*.

Typ *Wahlen* 508: *Wahlen*.

Typ *Wahls* 351: *Wa(h)ls* 62+276, *Wales* 13.

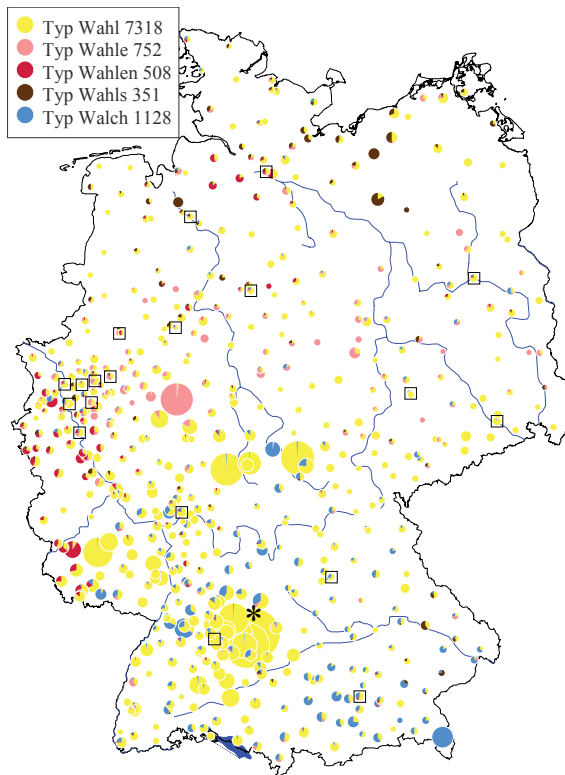
Typ *Walch* 1128: *Walch*.

Bei *Wales* besteht Konkurrenz mit engl. FremdN.

Kartentyp: relativ; Kreise pro dreistellige PLZ, Kreisgröße 5-45, entspricht 0,02-5,38‰.

Der Asterisk nordöstl. von Stuttgart ersetzt den Kreis für den PLZ 744 Gschwend mit 8,14‰ für Typ *Wahl* und 0,08‰ für Typ *Walch*, um die übrigen Kreise besser hervortreten zu lassen. Die nächsthäufigen Vorkommen von Typ *Wahl* betreffen die PLZ 735 Schwäbisch Gmünd, 731 Wäschensbeuren, 730 Göppingen, 736

Schorndorf, 715 Backnang, 557 Idar-Oberstein, 363 Alsfeld, 361 Schlitz und 985 Suhl, die häufigsten Vorkommen von Typ *Wahle* den PLZ 599 Winterberg, von Typ *Wahlen* (patronymischer schwacher Genitiv) die PLZ 544 Bernkastel-Kues und 543 Konz; Typ *Wahls* (evtl. patronymischer starker Genitiv, doch s.o.) streut östl. der unteren Elbe. Typ *Walch* konzentriert sich besonders in den PLZ 834 Berchtesgaden, 364 Bad Salzungen und 751 Pforzheim.



Karte 9: *Wahl, Wahle, Wahlen, Wahls, Walch*

5. Historische Sondierung

Hauptkarte und Nebenkarten.

Niederdt.: *Wale* 1297/1303, 1320-90, *Wole* um 1325, *de Wale* 1330 (alle nach BA Patronymie, HerkunftsN 'der Welsche' oder zum SiedlungsN *Wahle* bei Braunschweig) BA 1972, 521. **Lübeck:** *wale, wole* bis Mitte 14. Jh. (8x; laut RE evtl. auch ÜberN 'der, dem es wohl geht') RE 64. **Zeven:** *Welsch* 1808 Bo 1937, 128. **Barth:** *Wale* 1383 MÜ 92. **Greifsw.:** *Wale* 1322, *de Wale* 1330 (beide laut NÜ HerkunftsN zu SiedlungsN) NÜ 108. **Pommern:** *Wale* = *Gallicus* 1320, *Wale* 1322 ("der welsche Kaufmann [...]). Z.T. liegt auch der nnd. Pers[onen]N *Wole* (= *Woler*: *Walter*) zugrunde") BA 1982, 93. **Riga:** *Walke, de Walco* 1405, *Wale* 1455 FEY 130, 133. **Ostfalen:** *Gallicus* 1279, 1289,

Wale 1312, 1453, *Walch* 1358, *Wal* 1365, *Wallich* 1397, *Walen* 1530, *Wal* 1545, *Wahl* 1650, 1735, *Wail* 1671, *Welsch* 1720, 1817, *von Wahl* 1785, *Wahle* 1817 Zo II 773-775, 807. **Braunschw.:** *Wale* 1355-98 SCHA 247. **Bonn:** *der Wale* 1393, 1461, *der wale* nach 1450, *Wale*, *Walhe* nach 1550 Bi 96. **Heisterbach:** *dictus Wayle* 1352 (nach Es 'Fremder, Romane') Es 130. **Wetzlar:** *genant der Wal* 1274, *dictus Walech* 1291 HEG 122. **Gießen:** *Walch* 1543, *der Welsch* 1546, *Welsch* 1553 LE 107. **Arnsb.:** *Walch* 1294, *Walkun* 1366, *Walkin* 1366, 1379, *Walken* = *Walkan* 1373, *Welgelin* 1379 MUL 104. **Hüttenb. Ld.:** *Wahl* 1888-1902 Wo 94. **Homb.:** *Wahl* 1607-1756, *Welsch* 1706-1866, *Walch* 1735 SE 204f., 210. **Kaisersl.:** *Wahln* 1599, *Welsch* 1608-34, *Wahl* 1611-1756, *Welisch* 1612, *Wahlen* (Gen.) 1748, *Wahls* (Gen.) 1759 BR 285, 411f. **Jena:** *Walich*, *Walach*, *Wahlich* 1543-47 AP 268. **Südwestsachsen:** *Walch* 1436 HE 2007, 289. **Leipzig:** *Walch(s/ß)* 1475 So 183. **Grimma:** *Welsch* 1505, *Wellitz* 1531 NA 194. **Oschatz:** *Dacus* (*Wallach*) 1300, *Walack* 1562, *Walagk* bis 1600 NE 1981, 190. **Breslau:** *Walch* (*Gallus*), *Walich* 13./14. Jh., *Walch* 1364 REI 98, 152. **Maulbronn:** *Walch* 1558 (laut HU evtl. verschrieben für *Wall*) HU 711. **Esslingen:** *Wälsch* 1348, *wälsche* 1386, *wälsch* 1417, 1454 = *welsch* 1452, *walsch* 1452, *walch* 1460, *wäliß* um 1464 BE 366. **Lahr:** *Wahl* 1681 PA 41. **Freib. i.Br.:** *der Welscher* 1284, *Walcher* 1299 (nach Dz Konkurrenz mit BerufsN), *der Walch* (*Welsch*) 1316 (nach Dz Konkurrenz mit Patronym), *Welsche* 1468, *Welchly* 15. Jh. Dz 81. **Oberrhein:** *Welscherre* 1238, *Walch* 1243-1341, *dictus Walch* 1256-96, *der Walch* 1275-97, *der Welhine hus*, *domus der Welhine* 1276, *der Walch* 1279 = *dictus Walch* 12./13. Jh. = *der Walch* 12./13. Jh., *der Welscher* 1284-86, *Velhin*, *Walch* 1284-14. Jh., *Galicus* ab 1285 (oft), *Walh* 1286 = *dem Wale* 1287 = *dictus Walch* 12./13. Jh., (*der/diu/die*) (*V/W*)*elhin* 1290-14./15. Jh. (oft), *dictus Bõsewalch* 13. Jh. Soc 554-557. **Baar:** *Walhen* (Gen.) 1300, *der Walhe* 1329, *Walch* 1353, 1576, *der Wal* 1542, *Wahlen* (Gen.) 1576, *Welsch* 1599 Ni 26. **Ravensb.:** *Waelhe* 1340 (2x), *Walh* 1417, *Walch* 1435 SA 43. **Liechtenstein:** *Walch* 1384-1773 (oft), *Walhen*, *walhen* (Gen.) 1388, *Walchen* Mitte 15.-17. Jh., *Walhen* 1529, *walch* 2. Hälfte 16. Jh.-1781, *welchin* 2. Hälfte 16. Jh., *walchen* 1579, *Waalckhen* 1651, *Walck* 1652-64, *Walchin* 1656-1738, *Waelckhers* (Gen.) 1689, *Walkhen* 1690, *Walckh* 1694, 1700, *Walkh* 17. Jh., *Wallhen* 1700, *Walckhen* nach 1700 (bei allen nach STR unklar, ob 'Welscher' oder zum RufN *Walcho* oder zu 'Walke, Walkmühle') STR IV, 407f. **Freib. i.Ü.:** *der Wala* 1386, *des Wala de Walahus* 1393, *Wala de Walahus* 1398, *des Wala* 1399, *der Wala* 1414, *Walla* 1419, *Walen* 1444, *Zwala* (*ze wala?*) 1450, *Zwalen* 1453-1576, *ze Walen* 1476, *Waaln* 1555 ST 65f. **Zug:** *Wal* 1286-1511, *Wala* 1336, 1352, *der Walcher* (2x), *Walschs* ca. 1380, *Walcher* ca. 1380- Ende 15. Jh. (oft), *Walker* 1398 ("Die Berufsbezeichnung mhd. *walker*, *welker* 'Walker, Beruf in der Lederherstellung, Textilveredelung' [...], die dem B[ei]N allenfalls auch zugrunde liegen könnte, ist in den zugerischen Quellen nicht nachgewiesen."), *Walchers* (Gen.) ca. 1425- Ende 15. Jh., *Walchs* 1478, *Waltfchi* nach 1478, *Walen* 1482, *Walchs* ca. 1497, *Walcherr* ca. 1508, *Walis hus* 1511, *Waltfchis* ca. 1514, *Walchen* 1542 FÄ 415-418. **Graubünden:** *Welchi* 1356, *Walch* 1384-1789 (oft), *Walhen* (Gen.) 1384, *Walh* 1443, *Walchen* (Gen.) 1513, 1515, *Walk* 1677, 1763, *Valch* 1780 HUB 563. **Ansbach:** *Walcherlein* 1361-62, *Walcherin* 1477, 1478 SCHÄ 234. **Nürnberg.:** *der Walch* 1296, *der Walhe* 1329, *Walch* 1370, 1392, *Walche* 1392, 1400 SCHE 319f. **Regensb.:** *wolcher* 1339, *den walcher* 1340, *di Walkcherinn* (fem.) 1367 (laut Ko alle zu mhd. *walker*, *welker* 'Walker') Ko 144. **Sudetenld.:** *Walch* 1365-1407, *Walich* 1414 SCH 1957, 336; *der Walich*

= *Gallicus* 1345, *Wales* (Gen.), *Wale* 1462, *Baal* 1476, *Well* 1532 (*Wale, Baal* und *Well* nach SCH "mehrdeutig, am ehesten mhd. *Wal* = *Walch* Welscher, herumziehender Erzsucher, wozu das Auftauchen in Graupen passen würde"), *Belsch*, *Welischman*, *Welss* 1535-48, *Welsch*, *Welscher* 1547, *Walch* 1560 SCH 1973, 314, 319. **München:** *Walich* 1368, *Walcher* (laut Ei zu 'Walker'), *Walch* 1392 Ei 110a, 346. **Tirol:** *Waelhischer* 1249, *latinus*, *Walhin* 1275, *der Walcher* 1306-35, *Welhin*, *der Walch* 1312, *Waelscher* 1314, *Walchser* 1369, *Welchischer* 1408, *Walch* (4x), *vom Welhischen* 1427 ("derjenige, der welsch redet"), *Wälschhof* 1450 Fi 518, 527. **Salzb.:** *der Walch* 1350, *Walich* ca. 1350-1459, *Walch* ca. 1500-73, *Walcher* 1553, 1606, *Walher* 1606 (die letzten drei laut Zi kaum zu 'Welscher' oder zum SiedlungsN *Walchen*, "sondern zum Appellativ *Walche*, d.i. Lodenwalke") Zi 1986, 240f. **Waldviertel:** *Walicher* 1334 (laut Po 'Welscher' oder 'Walker'), *Walcher* 1360, 1361 (laut Po alle 'Welscher'), *Walich(er)* 1361-1412, *Wal(c)h* 1391-1499, *Walher* 1424 Po 155.

6. Hinweise

In den Niederlanden gelten v.a. *De Waal* 3669, *de Wal* 592 und *Waals* 310 (Einw. 2007, meertens.knaw.nl, 17.11.10), in Belgien v.a. *De Waele* 4127, *De Wael* 920 und *Swa(e)lens* 326+437 (Einw. 1998, familienaam.be, 17.11.10).

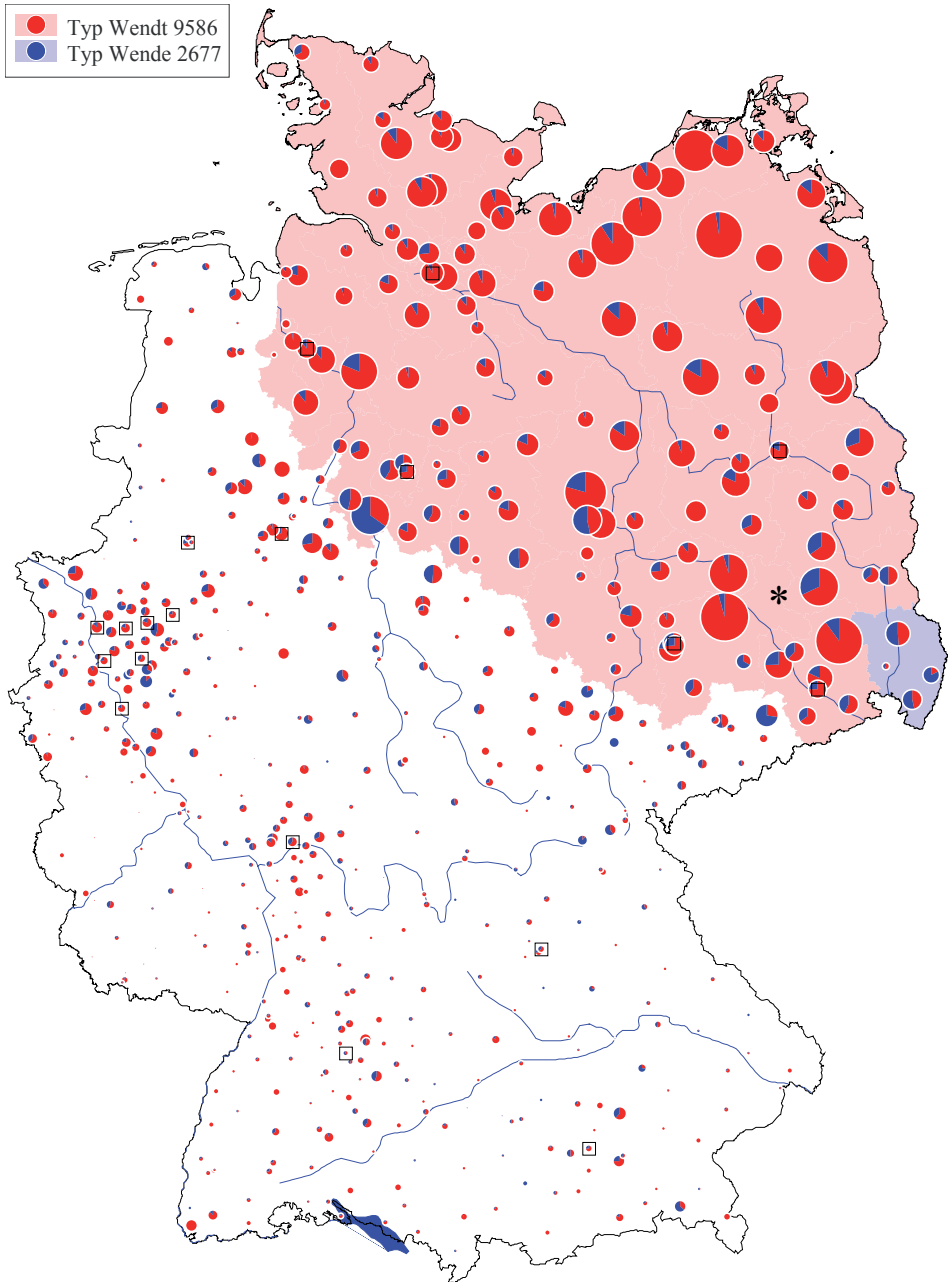
Für die häufigsten hier kartierten Namen vgl. in Nachbarländern:

	Luxemburg	Elsass/Lothringen	Schweiz	Österreich
<i>Welsch</i>	104	421	19	46
<i>Welscher</i>	33	36	5	1
<i>Walsch</i>	2	299	3	5
<i>Wal(l)isch</i>	26+0	0+5	0+4	39+340
<i>Wal(l)esch</i>	0+1	255+12	1+0	3+2
<i>Wel(l)isch</i>	0+0	0+2	0+3	14+39
<i>Wahl</i>	217	898	263	342
<i>Walch</i>	66	344	92	1025

Luxemburg: Einw. 1930, INSTITUT GRAND-DUCAL 1989, 392f., 403; Elsass/Lothringen: Frankreich, Départements Bas- und Haute-Rhin, Meurthe-et-Moselle, Moselle, Meuse und Vosges, Telef., pagesjaunes.fr, 17.11.10; Schweiz: Telef., verwandt.ch, 17.11.10; Österreich: Telef. 2005, Geogen At, CD-Rom.

STEFFENS 2013, K. 18 (*Römer, Wahlen, Welsch*); WEISGERBER 1953. Zu *Wahl(-)*, *Walch(-)* u.ä. in Oberösterreich s. HOHENSINNER 2011, 112f.

J. NOWAK



Karte 10: *Wendt, Wende*

1.3 Slawen

1. Fragestellung

Dokumentiert wird die Gesamtverbreitung und Varianz der auf das Ethnonym 'der Wende' zurückgehenden FamN. Dieser StammesN geht auf lat. *Venethi*, *Wenedi*, *Winedi* (wohl zu indoeuropäisch **uin-* 'Weide; Bewohner des Weidelandes') zurück, der bei den Germanen wohl seit dem 6. Jh. n. Chr. auch auf die Slawen übertragen wurde; im Singular mlat. *Winithus*, ahd. *Winid*, mhd. *Wint*, mnd. *Went* 'Wende, Slawe, Sorbe'. Die Hauptkarte stellt die Verteilung der häufigsten Varianten *Wendt* und *Wende* (zu mnd. *Went*) dar. Die erste Nebenkarte gilt den FamN *Wind(e)(n)*, die wenigstens teilweise von mhd. *Wint* 'der Wende, Slawe' stammen können. Die zweite Nebenkarte gilt den adjektivischen (*Wendisch* u.a.) und den suffigierten Namen (*Windischmann* u.a.), die dritte faltet die auf der zweiten Nebenkarte zusammengefassten Varianten mit aus *i* gerundetem *ü* (*Wünsch* u.a.) genauer aus. Die vierte Nebenkarte nimmt HerkunftsN zu *Wendland* 'Land der Wenden' hinzu.

2. Quantitative Datenbasis

Abfrage: *Wen(dt?|t)e?n?* ergibt 8 Types/12263 Tokens:

Typ *Wendt* 9586: *Wend(t)* 329+9171, *Went* 86.

Typ *Wende* 2677: *Wende(n)* 2249+5, *Wente(n)* 295+53, *Wendte* 75.

3. Qualitative Datenbasis

Im Westen kann der Name auch ganz allgemein 'Fremder, Siedler von auswärts' bedeuten (BRECHENMACHER 1957-63 II, 784f.). In Einzelfällen sind Konkurrenzen möglich mit WohnstättenN 'an der Wende' im Sinne von 'Grenze'. *Wenden*, *Wenten* dürften wegen ihrer Lage v.a. am Niederrhein patronymische Genitive sein, aber auch Herkunfts- und WohnstättenN zu Toponymen *Wenden*, denen germ. **winithi* 'Weideland, Wiese' zugrunde liegt (UDOLPH 1994, 274-288), sind möglich.

4. Details und Ergänzungen

Kartentyp: relativ; Kreise pro dreistellige PLZ, Kreisgröße 1-25 entspricht 0,02-2,17%; Flächen pro zweistellige PLZ, Anzeigeschwelle 0,40%.

Vorkommen pro zweistellige PLZ: Dokumentationstabelle.

PLZ	-Ø	-e	% ges.	PLZ	-Ø	-e	% ges.	PLZ	-Ø	-e	% ges.
01	305	92	1,02	04	368	82	1,25	08	36	30	0,33
02	50	64	0,76	06	228	60	0,68	09	54	48	0,40
03	63	39	1,02	07	50	16	0,33	10	174	40	0,76

PLZ	-Ø	-e	%o ges.	PLZ	-Ø	-e	%o ges.	PLZ	-Ø	-e	%o ges.
12	246	38	0,90	41	73	34	0,34	72	63	13	0,20
13	185	40	0,94	42	65	55	0,37	73	54	23	0,21
14	204	45	0,93	44	113	36	0,33	74	46	17	0,18
15	133	33	0,95	45	161	52	0,39	75	19	7	0,15
16	209	17	1,34	46	90	32	0,39	76	53	13	0,17
17	292	23	1,63	47	112	49	0,36	77	15	2	0,10
18	230	16	1,45	48	57	29	0,20	78	31	12	0,15
19	141	20	1,33	49	163	54	0,51	79	61	8	0,19
20	62	3	0,73	50	95	26	0,33	80	41	19	0,23
21	329	39	0,96	51	65	18	0,27	81	36	8	0,16
22	401	41	0,92	52	53	20	0,23	82	42	14	0,20
23	247	13	1,08	53	107	26	0,30	83	26	12	0,15
24	370	36	1,03	54	19	4	0,12	84	19	16	0,17
25	177	17	0,76	55	28	17	0,16	85	56	22	0,22
26	125	30	0,36	56	33	7	0,13	86	27	26	0,14
27	251	34	0,92	57	28	9	0,16	87	21	5	0,15
28	199	24	0,91	58	73	35	0,30	88	35	7	0,14
29	152	17	0,84	59	99	32	0,32	89	23	11	0,13
30	149	86	0,74	60	49	31	0,41	90	41	19	0,21
31	198	143	0,88	61	43	11	0,33	91	35	24	0,17
32	127	42	0,50	63	70	32	0,23	92	8	11	0,11
33	118	35	0,39	64	53	8	0,22	93	18	13	0,16
34	51	47	0,32	65	59	38	0,26	94	15	11	0,12
35	48	24	0,21	66	29	8	0,08	95	21	19	0,21
36	30	11	0,21	67	36	15	0,14	96	7	10	0,08
37	110	32	0,48	68	28	1	0,14	97	41	24	0,17
38	224	68	0,68	69	29	6	0,19	98	28	4	0,30
39	230	56	1,23	70	22	25	0,17	99	94	35	0,44
40	78	26	0,31	71	54	21	0,22				

Details: Der Asterisk nördl. von Dresden betrifft den PLZ 049 Herzberg mit 100 Tokens/4,7%o für Typ *Wendt*. Der Kreis wurde ausgeblendet, um die übrigen Kreise besser hervortreten zu lassen. *Wente* konzentriert sich im Raum Hameln - Hannover, *Wendte* ist vorwiegend im nördl. Niedersachsen verstreut und *Went* in Norddtdl., *Wend* ebenso mit einem Nest in Bielefeld und einer Häufung in Sachsen.

Erste Nebenkarte (K. 11):

Sie gilt der Verbreitung von FamN des Typs *Wind*. Er wird in der Literatur hauptsächlich zu mhd. *Wint* 'der Wende' gestellt. Allerdings sind starke Konkurrenzen

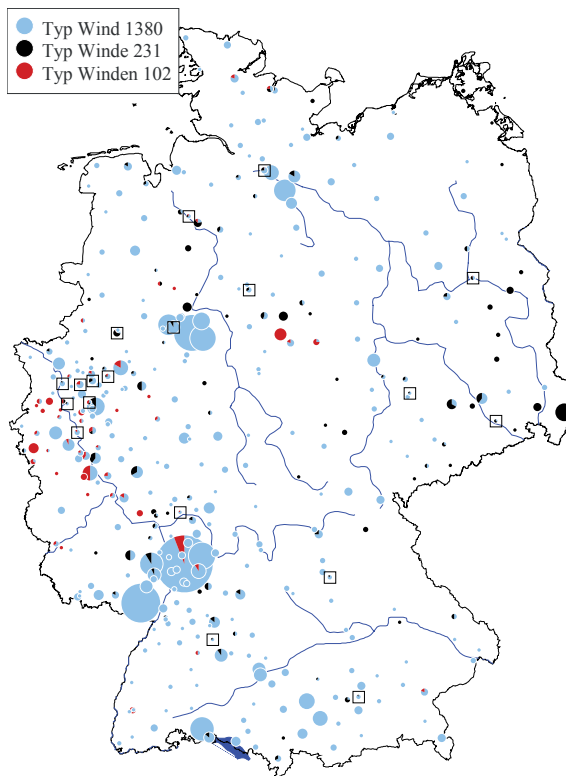
mit Patronymen aus RufN wie *Winid[hari]* zu veranschlagen, deren Erstglied wiederum auf diesen StammesN zurückgeht; außerdem mit WohnstättenN zu mhd. *wind* 'Wind; windiger Ort', mit HerkunftsN zu dem häufigen SiedlungsN *Wind*, *Winden* sowie mit ÜberN im Sinne von 'leichtfertiger Mensch' oder 'Windhund'.

Die Abfrage *Win(dt?|th?)e?n?* ergibt 10 Types/1713 Tokens:

Typ *Wind* 1380: *Wind(t)* 963+414, *Wint(h)* 2+1.

Typ *Winde* 231: *Wind(t)e* 205+12, *Winte* 14.

Typ *Winden* 102: *Wind(t)en* 68+25, *Winten* 9.



Karte 11: *Wind*, *Winde*, *Winden*

Kartentyp: relativ; Kreise pro dreistellige PLZ, Kreisgröße 3-50, entspricht 0,01-1,28‰.

Die unapokopierte Form vom Typ *Winde* konzentriert sich im PLZ 028 Görlitz. Die Varianten mit evtl. patronymischem schwachem Genitiv vom Typ *Winden* häufen sich am Niederrhein. Die drei größten Kreise betreffen Typ *Wind* in den PLZ 695 Laudenbach, 768 Landau in der Pfalz und 327 Detmold.

Zweite Nebenkarte (K. 12):

Sie gilt den Herkunftsn, die mit dem mhd. Adjektiv *windisch* 'wendisch, slawisch' gebildet sind. Diese treten auch in gerundeten (*Wündisch*) und kontrahierten Varianten (*Wünsch*) auf. FamN dieses adjektivischen Typs, die auf der Karte nach Stammvokal *i*, *e*, *ü* getrennt werden, schließen südl. an den auf der Hauptkarte dargestellten substantivischen Typ an.

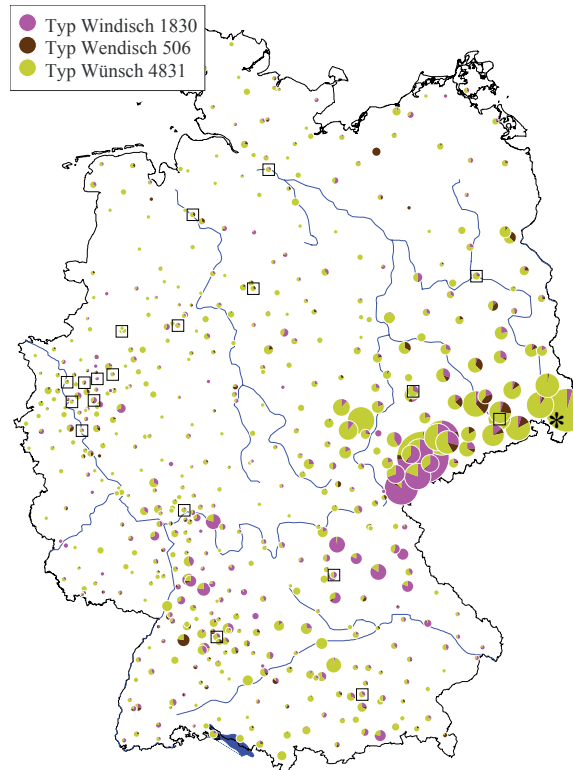
Die Abfrage $W(i|e|ü|ue)n(dt|th)?(i|e)?z?sch(er?s?|manns)?$ (≥ 10 Tokens) ergibt 21 Types/7697 Tokens:

Typ *Windisch* 4 Types/1830 Tokens: *Wind(i)sch* 1715+14, *Windischmann* 88, *Wintsche* 13.

Typ *Wendisch* 6 Types/506 Tokens: *Wendisch* 282, *Wen(t)sch* 67+88, *Wentscher* 30, *Wendsche* 24, *Wentzsch* 15.

Typ *Wünsch* 9 Types/4831 Tokens: *Wünsch(e)* 2183+2001, *Wünschmann* 282, *Wünscher* 190, *Wünd(i)sch* 56+75, *Wuensch(e)* 18+13, *Wüntsch* 13.

Wenisch 508 und *Winisch* 22 kommen v.a. in Bayern vor und gehören eher als slaw. Patronyme zu *Wenzel*; sie wurden daher nicht berücksichtigt. Typ *Wünsch*



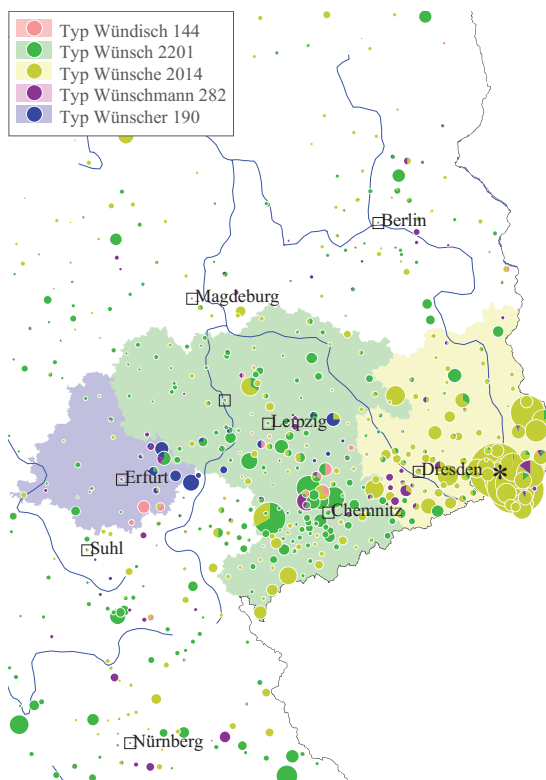
Karte 12: *Windisch*, *Wendisch*, *Wünsch*

geht i.d.R. auf den ethnonymischen HerkunftsN zurück. Konkurrenzen mit HerkunftsN zu SiedlungsN wie *Wünsch* (bei Merseburg), *Wündsch* (bei Querfurt), *Wunsch(a)*, *Wünsch* (Schlesien) sind im Einzelfall möglich, evtl. auch mit ÜberN zu mhd. *wunsch* 'Ideal; Wunsch'.

Kartentyp: relativ; Kreise pro dreistellige PLZ, Kreisgröße 3-45, entspricht 0,02-3,47‰.

Der Asterisk in der Oberlausitz ersetzt den Kreis für den PLZ 027 Zittau mit 252 Tokens/5,56‰ für Typ *Wünsch*, 4 Tokens/0,09‰ für Typ *Windisch* und 1 Token/0,02‰ für Typ *Wendisch*, um die übrigen Kreise besser hervortreten zu lassen. Die FamN des Typs *Windisch* ballen sich im südöstl. Sachsen (PLZ 080 Zwickau, 081 Wilkau-Haßlau, 082 Aue, 086 Oelsnitz (Vogtland)). *Windischmann* bildet ein Nest im PLZ 637 Aschaffenburg. Typ *Wendisch* häuft sich v.a. entlang der Elbe um Dresden (PLZ 010-013) herum. Zu den *ü*-Varianten s. dritte Nebenkarte.

Dritte Nebenkarte (K. 13):



Karte 13: *Wündisch, Wünsch, Wünsche, Wünschmann, Wünschler*

Die Karte faltet die auf der vorigen Karte unter Typ *Wünsch* zusammengefassten Namen weiter aus. Abfrage s. zweite Nebenkarte.

Typ *Wündisch* 144: *Wünd(i)sch* 75+56, *Wüntsch* 13.

Typ *Wünsch* 2201: *W(ü/ue)nsch* 2183+18.

Typ *Wünsche* 2014: *W(ü/ue)nsche* 2001+13.

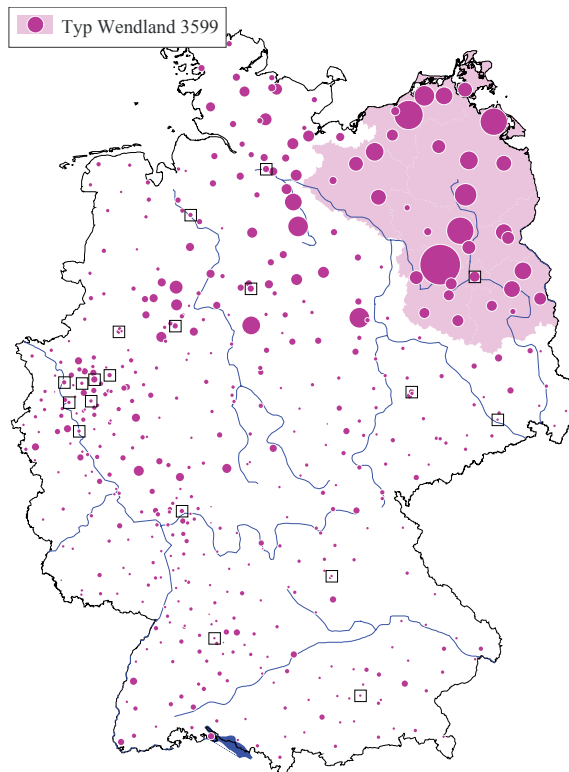
Typ *Wünschmann* 282: *Wünschmann*.

Typ *Wünscher* 190: *Wünscher*.

Kartentyp: relativ; Ausschnitt Ostmitteldtld.; Kreise pro fünfstellige PLZ, Kreisgröße 2-50, entspricht 0,06-14,87‰; Flächen pro zweistellige PLZ; Anzeigeschwelle 0,15‰; Tokenangaben beziehen sich auf Gesamtdtld.

Der Asterisk in der Lausitz betrifft den PLZ 02742 Neusalza-Spremberg mit 26 Tokens/20,52‰ für Typ *Wünsche*; er wurde ausgeblendet, um die übrigen Kreise besser hervortreten zu lassen. Außerhalb des kartierten Raumes findet sich fast nur *Wünsch*.

Vierte Nebenkarte (K. 14):



Karte 14: *Wendland*

Untersucht wird die Verbreitung des HerkunftsN *Wendland* und seiner Varianten. Als 'Land der Wenden' war die Bezeichnung mnd. *Wentland* ursprünglich nur für das ostelbische Gebiet gebräuchlich (für das *Hannoversche Wendland* erst seit dem 18. Jh.).

Die Abfrage *Wen(dt?|t)l(a|ae|ä|e)n(dt?|t).** ergibt 31 Types/3626 Tokens. Nach Abzug der Bindestrich-DoppelN verbleiben folgende 9 Types/3599 Tokens:

Typ *Wendland* 3599: *Wendland(t)* 2173+911, *Wendtland(t)* 190+111, *Wentland(t)* 171+19, *Wendländer* 19, *Wendlant* 3, *Wentlant* 2.

Kartentyp: relativ; Kreise pro dreistellige PLZ, Kreisgröße 2-35, entspricht 0,01-1,68%; Flächen pro zweistellige PLZ; Anzeigeschwelle 0,37%.

Regionale Vorlieben in der Schreibweise zeigen sich darin, dass *dt* sowohl in *Wendt-* als auch in *-landt* in Mecklenburg-Vorpommern häufiger als anderswo auftritt. Die Schreibweise mit *t* in *Went-* wie auch *-lant* findet sich meist westl. der Elbe, v.a. in den Räumen Hamburg und Hannover. *Wendländer* ist im ganzen Gebiet verstreut mit leichter Häufung in Sachsen.

5. Historische Sondierung

Hauptkarte und Nebenkarten.

Lübeck: *went* 1329 (4x) RE 64. **Harb.:** *Wen(d)ten* 1652 (laut R1 'an der Wende') R1 161. **Lüne:** *van Wenden* 1421, *Wendt* 1783 BO 19, 120. **Boizenb.:** *Went*, *Wend* 1423-58 (3x) FE 142. **Barth:** *Wend* 1384-1498, *Went* 1390-1503, *went* 1463 MÜ 92, 146, 166, 179. **Greifsw.:** *Wendescheman* 1305, *Went* 1327, *Vent* 1356 NÜ 96. **Riga:** *Wenden*, *Wenda* 1230-1433, *de Winda* 1349-1406, *Wendeschede*, *Wendesche*, *Wennesche* 1378-84 (laut FEY HerkunftsN zu *Wendstadt*, Kreis Guhrau), *Wend*, *Went* 1378-1436, *van der Wyndae* 1419-23 FEY 111, 130, 133. **Ostfalen:** *de Went* 1251, *Wendis* (fem., Gen.) 1273/1330, *Wenth* 1304, *Wenet* = *Went* 1321, *Wendinne* 1323 (fem.), *Slavi* 1323 = *Went* 1337, *de Wenth* 1348 (2x), *Wendissche* 1383/1403, *den Wende* 1395, *de Went* 1398, *Wend* 1420, *Wende* 1448, *Went* 1481 = *Wentke* 1481 = *Wenteken* 1482, *de Wendeske* (fem.) 1523, *Wendt* 1542-85, *Windt* 1585, 1817, *de Went* 1616 = *de Wendt* 1619, *de Wendische* 1656, *Wenth* = *Wenthe* 1668 ZO II 809f., 841-843. **Braunschw.:** *Wendinne* (fem.) 1323, *de Wenden* 1353, *van Wenden* 1354 SCHA 251. **Köln:** *Wint*, *dir Windh* ca. 1188-1203, *Wient*, *Slavus*, *quod dicitur Wient* ca. 1197-1215, *Went* 1232 HA 1980, 191f. **Mühlh.:** *de Wenden* 1409 GR III 200. **Jena:** *Windischman* 1357-1411, *Wyndischman* 1358, 1406, *Wind* (*Wend?*), *dye Wyndinne* (*dy Vinden*) (fem.) 1446 AP 279. **Vogtld.:** *Wyndisch* 1388, *Windisch* 1404-um 1800, *Wendisch* 1520, *Wensch* um 1800 HE 1992, 217. **Südwestsachsen:** *Wyndisch* 1428, *Windisch* 1432, 1466 HE 2007, 301. **Altenb. Ld.:** *Went* 1418, *Wyndisch* 1486 GRÜ 83. **Leipzig:** *Wynt* 1466 (laut So ÜberN zu mhd. *wint* 'Wind; Windhund; Sinnbild des Nichtigen' oder HerkunftsN) So 190. **Grimma:** *Went* 1386, *Wendt* 1505-1748, *Windisch* 1505, 1531 (2x), 16. Jh., *Wendisch* 1617, *Wendtin* (fem.) 1748 NA 194. **Oschatz:** *Wendt* 1501, *Wend(e)*, *Wendt(t)*, *Wensch*, *Wenth*, *Wehndt*, *Winde*, *Windt*, *Windisch* 16. Jh. NE 1970, 108; *Windischs* 1477, *Wend* 1520, *Went*, *Wenth* 1530, *der Went* 1540, *Windisch* 1551-1895, *Windischman* 1559, *der Wende* = *Wende* 1564, *Wendius* 1580, *Wen(n)de*, *Wend(t)(t)*,

Vuendt, Windt, Wendisch, Wunsch-, Wun(d)t(z)schman, Windtschmann bis 1600, *Wende, Wendt, Wendisch* 1895 NE 1981, 194, 239, 265, 302, 305-308. **Retten**: *Windisch* 1362, *Wyndysch* 1381, *Wunsche* 1414 RÖ 234f. **Liegnitz**: *Windischman* 1354, *Wende* 1380, 1435, *der wyndische Mertin* 1381, *Windisch* 1405, *Wendisch* 1546, *Wynschman* 1547 BA 1975, 148, 153. **Breslau**: *Wende* 13./14. Jh. REI 98. **Schlesien**: *Wende* 1336-1524, *Windischman* 1354, *der wyndische Mertin* 1381, *Windisch* 1405, 1438/39, *Windische Jone* 1412/13, *Wyndischman* 1523/24, *Wunsche* 1528/29, *der windische Jorge genant* 1537, *Wynschman* 1547, *Wunsche* 1564 BA 1953, 100f. **Maulbronn**: *Wyndisch, Windisch* 1546, *Windt* 1563-1603, *Wündt* 1597-1603, *Winnd* 1608 HU 714. **Esslingen**: *wend* 1460 BE 372. **Zürich**: *Wintzo* 1357, *Wintsch* 1460-1703, *Windtsch* 1596, *Wunsch* 1634 (von SCHO als Patronym zu Kurzformen von RufN mit *Wini-*, als ÜberN für einen verwachsenen Menschen zu schweizerdt. *wintsch* 'schief, verdreht, verzogen' oder als Variante zu mhd. *windesch, Wint* 'wendisch/slawisch, Wende/Slawe' gesehen) SCHO 177. **Nürnb.**: *Windisch* 1312-1429, *Windische* 1392 SCHE 329. **Sudetenld.**: *Windisch* 1362, *Wyndman* 1363, *Wyndysch* 1381 SCH 1957, 346; *Windisch* 1425, 1539, *Wende* 1459, *Wendt* 1483, *Wendisch* 1493 SCH 1973, 319, 322. **München**: *von Winden* 1383 (häufiger SiedlungsN) EI 217. **Tirol**: *der Wind* 1387 FI 532. **Salzb.**: *Windisch* 1433-1609, *Wündt, Windt* 1603, *Wind* 1629, 1664 ZI 1986, 250f. **Weinviertel**: *Wendl* 1595-1682 (nach ER "viel eher" zum VolksN *Wende* als zum RufN *Wendelin* zu stellen) ER III 898f.

6. Hinweise

Zu den häufigsten FamN vgl. in Nachbarländern:

	Schweiz	Österreich	Polen
<i>Wendt</i>	51	144	914
<i>Wende(n)</i>	10+0	15+0	153+0
<i>Wind(t)</i>	30+0	310+19	39+3
<i>Winde(n)</i>	3+0	0+0	4+0
<i>Wünschmann</i>	2	3	0
<i>W(i/e)ndisch</i>	81+1	1226+5	9+0
<i>Wünsch(e)</i>	8+19	43+34	0+0
<i>Wendland(t)</i>	11+2	8+11	425+183

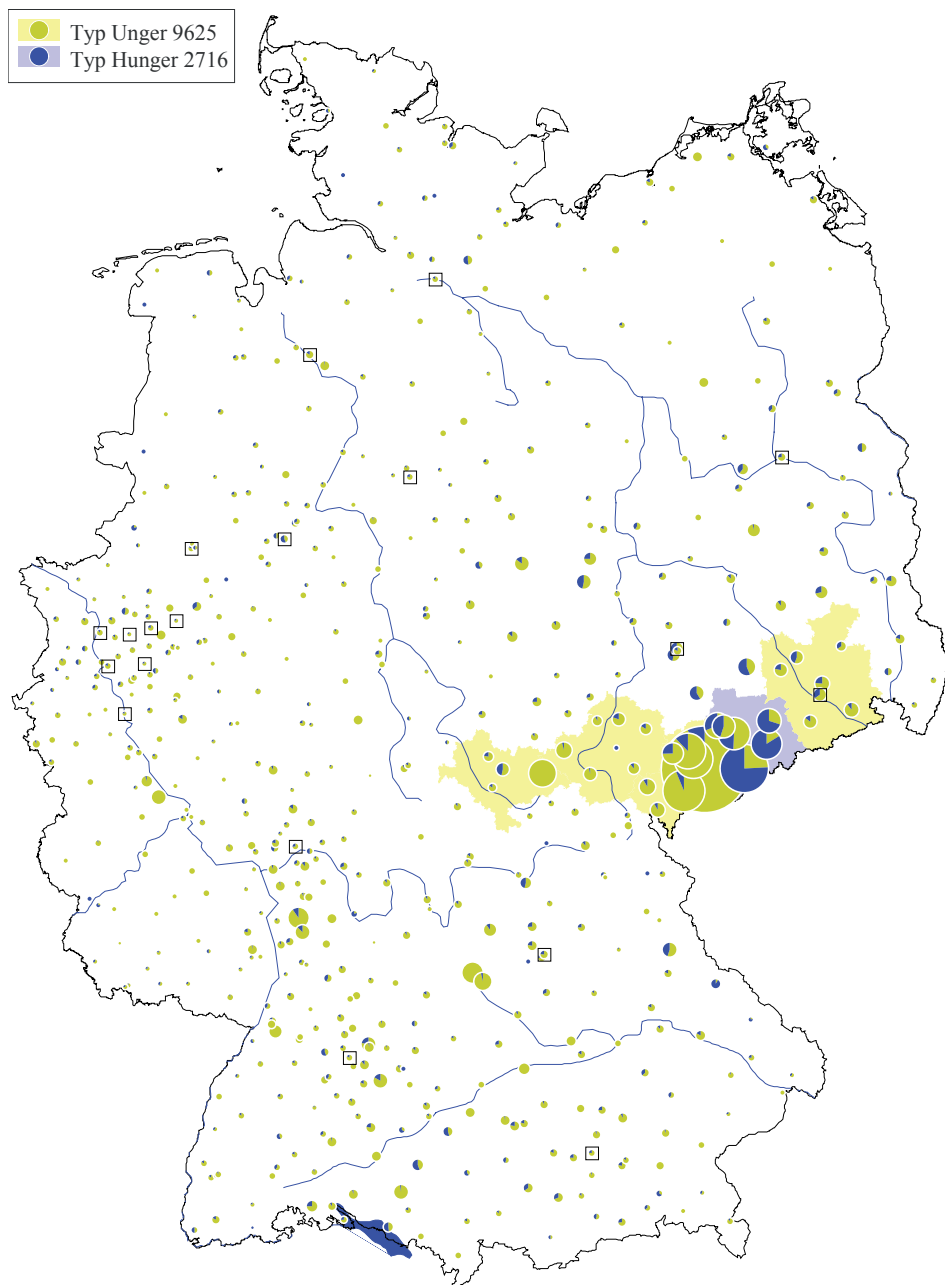
Datenbasis: Schweiz: Telef., verwandt.ch, 23.04.12; Österreich: Telef. 2005, Geogen At, CD-Rom; Polen: Einw., moikrewni.pl, 23.04.12.

In dem auf der vierten Nebenkarte relativ dünn belegten Raum direkt östl. der Elbe und nördl. der Havelmündung zeichnet sich offensichtlich der Raum ab,

der im MA als *Wendland* bezeichnet wurde und nach dem die Aussiedler im Umkreis, wo sie sich niederließen, benannt wurden.

KUNZE 2005a, K. 7 (FamN *Wendt/Wend/Wende*); UDOLPH 1994, 274-288 (*Wenden-/Winden*-Toponyme).

J. NOWAK

Karte 15: *Unger, Hunger*

1.4 Ungarn

1. Fragestellung

Dokumentiert wird die Verbreitung der sich auf die Volks-/Landeszugehörigkeit beziehenden HerkunftsN 'Ungar, aus Ungarn'. Die Volks- und Länderbezeichnung *Ungar(n)* verbreitete sich aus slaw. *og(ь)r-* durch germ. Vermittlung in den europäischen Sprachen. Das slaw. Wort stammt aus der bulgar-türk. Stammesverbandsbezeichnung *onogur* (*on* 'zehn' + *ogur* StammesN). Das *H* in lat. *Hungarus* und der davon abstammenden westeuropäischen Benennungen beruht wohl darauf, dass das Wort mit dem Namen der Hunnen (*Hunni*) vermischt wurde. Ahd. gilt *Ungar*, mhd. *Unger*. Das *a* in nhd. *Ungar* wurde im 19. Jh. nach lat. *Hungarus* wieder eingeführt. Die Hauptkarte gilt den frequenten Typen *Unger* und *Hunger*, die Nebenkarte den weniger häufigen suffigierten (*Ungerer*, *Ungermann*) bzw. vom mhd. LandesN *Ungertlant* abgeleiteten FamN.

2. Quantitative Datenbasis

Abfrage: *.*(U|Hu)ng(g|k)?h?.?r.** (≥ 10 Tokens) ergibt 41 Types/14203 Tokens. Davon werden auf der Hauptkarte kartiert:

Typ *Unger* 6 Types/9625 Tokens: *Unger(s)* 9112+32, *Ungar* 431, *von Ungern-Sternberg* 28, *Ungering* 12, *von Unger* 10.

Typ *Hunger* 2 Types/2716 Tokens: *Hunger* 2700, *Hungar* 16.

3. Qualitative Datenbasis

Die Namen können vereinzelt außer durch Herkunft auch durch andere Bezüge zu Ungarn motiviert sein, s. 6. *Hunger* wird in der Literatur z.T. als (auch durch lat. *Hungarus* veranlasste) Variante mit *h*-Vorschlag zu *Unger*, z.T. als ÜberN 'Hungerleider' gedeutet. Historisch belegt sind sowohl Gleichungen *Hunger* = *Unger* (s. 5.), als auch lat. Übersetzungen *Hunger* = *Fames* (NIED 1933, 77). Umgekehrt tritt *Unger-* auch in eindeutig zu 'Hunger' gehörigen FamN-Komposita als Variante auf (*Ungerbühler* 13, *-bieler* 8). Außerdem bestehen Konkurrenzen mit Patronymen zum RufN *Hun(e)ger* (nach BRECHENMACHER 1957-63 I, 757 gehört "die Hauptmasse" des FamN *Hunger* hierzu), mit HerkunftsN zu SiedlungsN wie *Hungen* (Wetterau) oder mit WohnstättenN zum FlurN *Hunger* 'unfruchtbares Landstück'. Die Konzentration der Namen *Unger/Hunger* in Sachsen spricht hier für ihre Zusammengehörigkeit, wohl im Sinne 'Ungar', s. 6.

4. Details und Ergänzungen

Kartentyp: relativ; Kreise pro dreistellige PLZ, Kreisgröße 2-45, entspricht 0,02-9,34%; Flächen pro zweistellige PLZ, Anzeigeschwelle 0,75%.

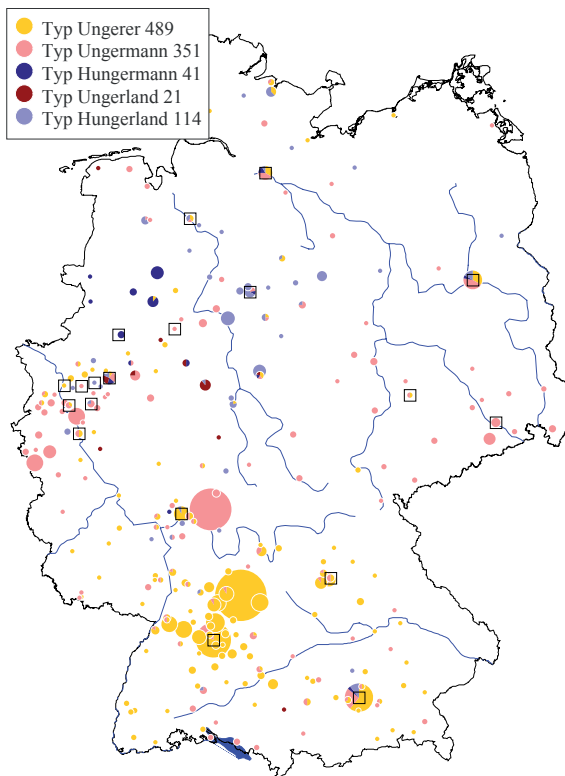
Vorkommen pro zweistellige PLZ: Dokumentationstabelle.

PLZ	U-	Hu-	%o ges.	PLZ	U-	Hu-	%o ges.	PLZ	U-	Hu-	%o ges.
01	294	110	1,03	35	81	14	0,27	69	69	13	0,45
02	58	20	0,52	36	34	10	0,22	70	75	13	0,33
03	57	21	0,78	37	76	24	0,34	71	144	27	0,50
04	198	172	1,03	38	185	41	0,53	72	120	23	0,38
06	158	69	0,54	39	73	25	0,42	73	182	27	0,58
07	152	18	0,87	40	76	18	0,27	74	124	20	0,41
08	788	80	4,34	41	50	18	0,22	75	56	3	0,36
09	317	486	3,11	42	87	17	0,31	76	146	20	0,43
10	97	34	0,46	44	100	23	0,28	77	31	7	0,22
12	109	43	0,49	45	112	30	0,25	78	88	25	0,41
13	98	32	0,54	46	64	11	0,24	79	76	18	0,26
14	115	31	0,55	47	102	26	0,29	80	72	23	0,36
15	62	24	0,49	48	71	28	0,22	81	90	27	0,43
16	61	13	0,44	49	75	26	0,23	82	101	30	0,47
17	52	7	0,31	50	59	7	0,18	83	51	21	0,28
18	56	17	0,43	51	80	16	0,30	84	60	18	0,38
19	28	5	0,27	52	98	8	0,34	85	156	20	0,50
20	19	6	0,28	53	121	12	0,31	86	194	37	0,60
21	92	12	0,27	54	25	7	0,18	87	42	14	0,31
22	118	40	0,33	55	59	3	0,22	88	141	52	0,67
23	47	14	0,26	56	88	4	0,29	89	84	30	0,45
24	92	29	0,30	57	30	6	0,16	90	100	33	0,45
25	46	17	0,25	58	98	16	0,31	91	235	34	0,74
26	54	25	0,18	59	99	15	0,28	92	53	14	0,39
27	74	13	0,28	60	51	19	0,36	93	62	30	0,47
28	105	13	0,48	61	61	9	0,41	94	60	13	0,32
29	61	5	0,32	63	118	37	0,35	95	60	12	0,36
30	74	18	0,29	64	189	13	0,74	96	54	24	0,38
31	74	14	0,23	65	134	28	0,43	97	148	16	0,42
32	96	23	0,35	66	37	9	0,10	98	87	14	0,94
33	76	49	0,33	67	82	13	0,26	99	123	30	0,52
34	83	10	0,30	68	68	13	0,39				

Details: Die Vorkommen $\geq 3\%$ betreffen die PLZ 080 Zwickau mit 3,62%, 081 Mülsen mit 3,98%, 082 Aue mit 4,35%, 083 Glauchau mit 9,34%, 091 Chemnitz mit 3,22%, 094 Annaberg-Buchholz mit 5,02% und 095 Freiberg mit 3,03%. Die östlichsten Orte mit gegenüber Typ *Unger* überwiegendem Typ *Hun-*

ger sind in Sachsen, ermittelt anhand fünfstelliger PLZ, Geringswalde - Claußnitz - Lichtenau - Chemnitz - Burkhardtsdorf - Zwönitz - Raschau - Rittersgrün, die westlichsten Bad Liebenwerda - Strehla - Lommatzsch - Nossen - Wilsdruff - Colmnitz - Hermsdorf (Erzgebirge). Patronymisches *Ungering* findet sich in Westfalen. Die Variante *Ungar* ist außerhalb des sächs. *Unger/Hunger*-Gebiets, insbesondere in Baden-Württemberg und Bayern verbreitet. In ganz Dtl. verstreut ist *von Ungern-Sternberg*; das Geschlecht ist ursprünglich im Baltikum beheimatet.

Nebenkarte (K. 16):



Karte 16: *Ungerer, Ungermann, Hungermann, Ungerland, Hungerland*

Die Karte dokumentiert die Verbreitung der weiteren unter 2. abgefragten einschlägigen FamN. *Ungerer* ist HerkunftsN, für *Ungermann* und besonders *Ungerland* ist Konkurrenz mit 'Hunger' möglich, vgl. 3.

Typ *Ungerer* 489: *Ungerer*.

Typ *Ungermann* 351: *Ungermann(s)* 340+11.

Typ *Hungermann* 41: *Hungermann*.

Typ *Ungerland* 21: *Ungerland*.

Typ *Hungerland* 114: *Hungerland*.

Kartentyp: absolut; Kreise pro dreistellige PLZ, Kreisgröße 4-45, entspricht 1-54 Tokens.

Die größten Kreise betreffen bei Typ *Ungerer* die PLZ 746 Öhringen mit 54 Tokens und 701-706 Stuttgart mit 30 Tokens, bei Typ *Ungermann* den PLZ 635 Gelnhausen mit 44 Tokens.

5. Historische Sondierung

Haupt- und Nebenkarte.

Lübeck: *hunger* bis Mitte 14. Jh. RE 113. **Harb.:** *Unger* 1697 RI 161. **Greifsw.:** *Hungher* 1329 NÜ 96f. **Pommern:** *Hunger* 1294 BA 1982, 46. **Riga:** *Unger(e)n, Ungari(a)* 1287-1472 FEY 133. **Coesfeld:** *Hungers* (Gen.) 1359, 1394, *Huncgers* 1387 KE 63. **Ostfalen:** *Hunger* 1284, *Ungern* 1399, 1510, *Hungher* 1418, *Unger* 1420-1735, *de Unger* 1429, *Ungerynne* (fem.) 1436, *Ungerman* 1438, *die Ungermensche, Hungerlandt* 1585, *Hungerland* 1689 Zo I 794; II 766. **Bonn:** *Ungerz* 1393, *vngerhers* (Gen.) 1404, *vngergin* 1412, nach 1450, *Unger* 1459, *vngergen* um 1500, *vnger* 1528, *Vngergen* nach 1550 Bi 95. **Wetzlar:** *Ungerman* 1317 HEG 121. **Arnsb.:** *Hunger* 1226, *Unger* 1333, *Vngerman* 1341, *Hungern* (Dat.) 1473, *vnger, vngerer* 1491 Mu 104. **Hüttenb. Ld.:** *Unger* 1885 Wo 91. **Homb.:** *Unger* 1785-1875 SE 199. **Kaisersl.:** *Unger* 1792 BR 411. **Mühlhs.:** *Hunger* 1379, 1388 GR III 15. **Vogtld.:** *Hunger* 1382-1491, um 1800, *Hunger, Honger sun* 1383, *dy Hungerynne* 1438, *Hungir* 1498, *Unger* 1512, 1530, um 1800 HE 1992, 109, 208. **Südwestsachsen:** *Unger* 1399, *Hungir* 1428, *Vngerin* (fem.) 1453, *Vnger* 1490, *Unger* 1496 = *Vnger* 1498 = *Vngers* (Gen.) 1498 HE 2007, 117, 283. **Altenb. Ld.:** *Hunger* 1418-1557, *Unger* 1570 GRÜ 83, 369. **Leipzig:** *Ungarus* 1298, *Ungerswin* 1466, *Ungersweyn* 1481 So 181. **Grimma:** *Hunger* 1531, 1605, *Unger* 1534 NA 168, 192. **Oschatz:** *Vnger* 1597 NE 1970, 105; *Ungers* (Gen.) 1484, *Vnger* 1486, 1542, *Hunger* 1501/02, 1895, *Hun(n)ger* 1536, *Unger* 1579, 1895, *Honger, Hüntger* bis 1600 NE 1981, 78, 187, 239, 270, 305, 307. **Liegnitz:** *Ungerman* 1366, *Unger* = *Ungar* 1451 BA 1975, 140. **Breslau:** *von Vngirn* 13./14. Jh., *Unger* 1355 REI 97f., 148. **Schlesien:** *Ungar* 1310, *Ungirman* 1366, *Unger* 1491, *Hunger* 1548 BA 1953, 99. **Maulbronn:** *Vnnger[er]* 1523, *Vngerer* 1523-63, *Vnger* 1536, *Vnger[er]* 1560, 1566 HU 710. **Esslingen:** *Hunger* 1342, *hunger* 1359, 1396, *vnger* 1368, *unger* 1387-1411 BE 221, 360. **Oberrhein:** *Hunger* 1280, *Unger* 12./13. Jh. Soc 421, 556. **Baar:** *Unger* 1485, *Ungerer* 1596 Ni 24, 26. **Ravensb.:** *Hunger* 1325-42, *Unger* 1350, 1353, *Hungerin* (fem.) 1353 SA 43. **Freib. i.Ü.:** *Hunger* 1445-1610 ST 62f. **Graubünden:** *de Ungaria* 1364, *Ungari* (Gen.) 1381-1429, *Ungeri* 1384, *Hunger* 1398-1836, *Honger* 1446-1692, *Hongärs* (Gen.) 1512, *Unnger* 1632, *Unger* 1637-89, *Ungher* 1669, 1755, *Ungra* 1791, *Hungerus* 1817 HUB 602. **Ansbach:** *Hunger* 1058 (EinzelN) SCHÄ 128. **Nürnb.:** *Vnger* um 1300-92, *Vngerlein* 1343, *Ungerlein* 1419-31 SCHE 316. **Sudetenld.:** *Vngeresch* 1359, *Unger* 1360, *Ungar* 1362, *Ungarus* 1365, *Vngarus* 1377, *Vnger* 1381, 1386, *Hunger* 1381-84, *Hungerin* 1392, *Ungerman* 1393, *Vngerl* 1407, *Vngar* 1414, *Vngr* 1417 = *Hungar* 1429 SCH 1957, 150, 328f.; *Ungher* 1408, *Hunger* 1452 = *Vnger* 1486, *Vnger* 1452-1596, *Vngermann* 1456, *Unger* 1531, *Ungar* 1545, 1546 SCH 1973, 307.

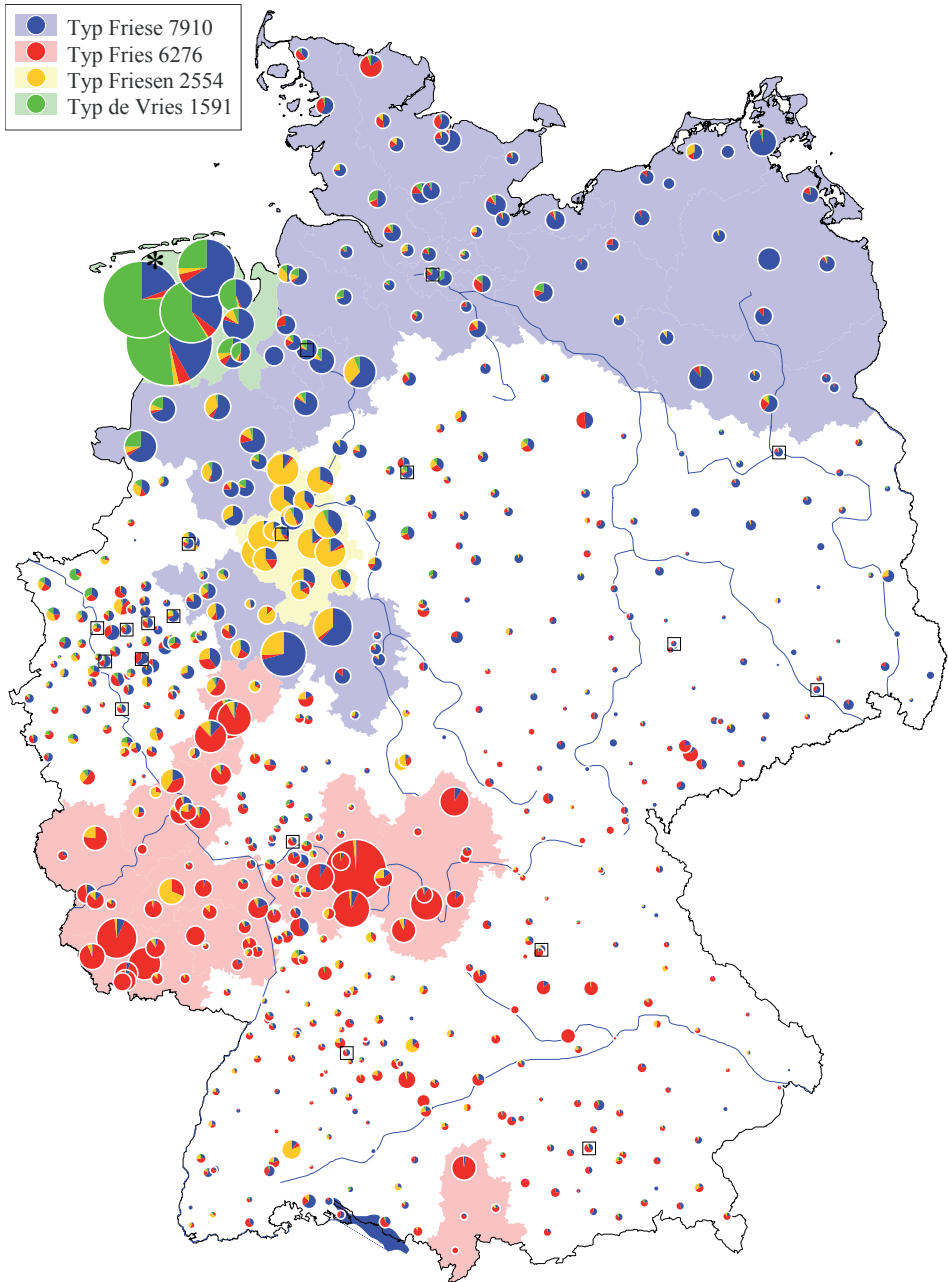
München: *Ungerl*, *Unger* 1368, *Hunger* 1394 (laut Ei 'der ständig Hungrige'), *unger* 1395 Ei 110a, 391. **Tirol:** *Ungrinne* (fem.) 1340, *Hungerle* 1386 Fi 328, 512. **Salzb.:** *Unger* vor 1600, 1609 Zi 1986, 238. **Waldviertel:** *Ungarus* 1302, *Ungerl* 1360-1499, *Unger* 1429-99 Po 154. **Weinviertel:** *Unger* 1499-1822, *Unnger* 1499, *Ungar* 1696-1733, *Ungerin* (fem.) 1739-52, *Ungerer* ca. 1822 ER III 881.

6. Hinweise

Verbreitung in Österreich: *Ung(e/a)r* 2242+86, *Hunger* 142, *Ungerer* 7, *Ungermann* 6, *Hungerland* 1 (Telef.; Geogen At, CD-Rom 2005). Verbreitung in der Schweiz: *Ung(e/a)r* 158+8, *Hunger* 261, *Ungerer* 12, *Ungermann* 3, *Hungerland* 3 (Telef., verwandt.ch, 18.10.10).

Nach WALTHER 1993, 498 spiegelt sich in den FamN *Unger/Hunger* und *Böhm(e)* (s. K. 35f.), dass sächs. Bergleute oft in böhmische oder ungarische Bergbaugebiete abwanderten und dann wieder zurückkehrten und so ihre BeiN erwarben.

R. GARSKI

Karte 17: *Friese, Fries, Friesen, de Vries*

2 Stämme, Territorien, Regionen

2.1 Friesen

1. Fragestellung

Dokumentiert wird die Verbreitung und Varianz des Herkunftsn *Friese*, zu ahd. *Frieso*, altsächs. *Frēso* 'der Friese'. Die Hauptkarte zeigt die Hauptvarianten gruppiert nach Simplicia ohne/mit Apokope des *e* (*Friese*, *Fries*) und nach der Bildungsweise mit patronymischem Genitiv (*Friesen*) bzw. mit Artikel (*de Vries*). Die erste Nebenkarte kontrastiert *i*-haltige Stammvokale (*Fries-*) gegen *e*-haltige (*Frees-*), die zweite illustriert Schreibvarianten bei *e*-haltigem Stammvokal (*Freese*, *Frese*, *Frehse*). Die dritte Nebenkarte gilt den häufigsten Derivaten (*k*-Diminutive; Suffix *-mann*).

2. Quantitative Datenbasis

Abfrage: $((D|d)e)?.(V|F|v|f)ri?i?e?e?h?(ss?|\beta)e?n?$ (≥ 10 Tokens) ergibt 28 Types/18489 Tokens. Nach Abzug der nicht eindeutigen Fälle *Friss(e)* 15+106 (südl. Westfalen), *Friße* 13 und *Fress* 24 verbleiben:

Typ *Friese* 5 Types/7910 Tokens: *Fr(i/e)ese* 2851+2682, *Fre(h)se* 1951+398, *Frieße* 28.

Typ *Fries* 9 Types/6276 Tokens: *Fries(s)* 4592+299, *Frie(ß/hs)* 1021+45, *Fre(e)s* 10+112, *Vries* 107, *Fri(i)s* 40+50.

Typ *Friesen* 5 Types/2554 Tokens: *Fri(e)sen* 44+2275, *Fre(e)sen* 192+19, *Vriesen* 24.

Typ *de Vries* 5 Types/1591 Tokens: $(d/D)e$ *Vries* 1414+27, *de Fries* 68, *de Freese* 55, *Devries* 27.

3. Qualitative Datenbasis

Neben Herkunftsn zum westgerm. Volk der Friesen oder zu den nach ihnen benannten Regionen an der Nordseeküste kommen Patronyme zum Rufn *Friso* in Betracht, der seinerseits aus dem Volksn abgeleitet, daneben aber auch eine Kurzform zu Namen wie *Fried[rich]* sein kann. BRECHENMACHER 1957-63 I, 506 weist im Süden historische Gleichungen *Fries* = *Fritz* nach. Im Süden sind auch Berufs- oder Übern zu mhd. *vriese* 'Dammbauer, Schlammarbeiter' möglich oder auch zu mhd. *fries* 'Kämpfer'. So sind die südl. Vorkommen mit starken Konkurrenzen behaftet, s. unter 5. Bei den Formen auf *-en* wären neben genitivischen Patronymen auch Herkunftsn zum Siedlungsn *Friesen* denkbar; dieser findet sich allerdings in Bayern und Sachsen, ist somit wohl kaum einschlägig für das Hauptverbreitungsgebiet des Typs *Friesen*. Für *Frese* und die ostdt. Vorkommen

von *Friese(n)* gibt GOTTSCHALD 2006, 190, 192 tschech. *vřes* 'Heidekraut' als Konkurrenz an. ZODER 1968 I, 523 belegt den weiblichen RufN *Vřese*, der womöglich eine Kurzform zu *Vřederadis* sei; so wären auch Metronyme zu diesem RufN denkbar, außerdem ÜberN zu mnd. *vrēse* 'Halskragen'.

4. Details und Ergänzungen

Kartentyp: relativ; Kreise pro dreistellige PLZ, Kreisgröße 2-45, entspricht 0,03-5,79‰; Flächen pro zweistellige PLZ, Anzeigeschwelle 0,45‰.

Vorkommen pro zweistellige PLZ: Dokumentationstabelle.

PLZ	-e	-Ø	-en	de	‰ ges.
01	70	28	4	0	0,26
02	35	3	1	0	0,26
03	25	2	7	2	0,36
04	56	18	2	0	0,22
06	70	26	3	0	0,24
07	30	13	1	1	0,24
08	34	57	0	0	0,45
09	56	24	3	0	0,32
10	95	18	5	4	0,43
12	106	23	4	1	0,42
13	78	13	4	5	0,41
14	94	11	3	5	0,42
15	45	11	4	2	0,35
16	102	14	5	2	0,72
17	166	13	3	2	0,96
18	140	11	5	1	0,93
19	75	9	4	7	0,78
20	52	8	3	10	0,82
21	189	48	12	23	0,72
22	241	54	14	31	0,70
23	163	20	10	7	0,83
24	251	130	12	17	1,03
25	128	42	19	22	0,82
26	813	76	48	824	4,02
27	247	17	68	41	1,19
28	256	11	25	36	1,33
29	72	25	19	3	0,58
30	114	39	17	24	0,60

PLZ	-e	-Ø	-en	de	‰ ges.
31	153	35	41	18	0,64
32	177	20	350	12	1,66
33	129	45	322	7	1,30
34	191	26	53	4	0,88
35	45	85	25	2	0,45
36	21	18	51	1	0,47
37	76	51	16	13	0,52
38	135	44	23	12	0,49
39	61	37	3	3	0,44
40	105	75	13	19	0,62
41	60	32	34	11	0,43
42	118	53	13	6	0,58
44	165	42	43	10	0,58
45	174	89	39	11	0,57
46	65	60	21	49	0,63
47	88	71	64	36	0,58
48	125	36	91	25	0,64
49	382	35	92	60	1,32
50	67	66	22	7	0,44
51	53	48	30	12	0,46
52	51	53	17	18	0,44
53	62	83	84	19	0,56
54	17	130	23	0	0,93
55	23	144	16	5	0,66
56	41	214	66	3	1,04
57	39	273	51	8	1,59
58	149	55	36	25	0,73
59	204	39	120	19	0,92

PLZ	-e	-Ø	-en	de	% ges.
60	27	49	3	2	0,42
61	22	31	4	13	0,41
63	41	378	22	4	1,01
64	34	137	24	3	0,72
65	54	83	3	10	0,40
66	24	627	20	2	1,37
67	28	194	19	3	0,67
68	14	62	8	2	0,42
69	30	63	20	7	0,67
70	36	45	9	3	0,34
71	27	52	20	0	0,29
72	26	47	10	2	0,24
73	34	86	48	3	0,47
74	23	66	44	4	0,38
75	17	25	11	0	0,32
76	39	69	14	3	0,33
77	17	11	13	0	0,24
78	58	46	41	1	0,53
79	49	46	16	5	0,32
80	46	71	5	1	0,47

PLZ	-e	-Ø	-en	de	% ges.
81	41	55	7	7	0,41
82	33	57	1	1	0,32
83	30	46	8	3	0,34
84	22	36	2	1	0,29
85	30	91	8	5	0,37
86	24	89	5	2	0,31
87	7	94	3	1	0,59
88	43	39	11	4	0,33
89	17	81	19	2	0,48
90	33	87	11	3	0,46
91	27	114	5	4	0,40
92	10	37	4	0	0,30
93	2	38	14	0	0,27
94	5	16	4	0	0,11
95	18	28	4	0	0,25
96	9	30	6	0	0,22
97	33	371	14	3	1,08
98	9	21	0	0	0,28
99	47	28	10	0	0,29

Details: Der Asterisk in Ostfriesland steht für den PLZ 265 Aurich (Typ *Friese* 7,02%, Typ *Fries* 0,28%, Typ *Friesen* 0,11%, Typ *de Vries* 6,13%); ein entsprechendes Kreissymbol hätte die übrigen Kreise stark verkleinert. "In Ostfriesland, dem Gebiet mit der stärksten Verdichtung des Namens, ergibt sich [...] ein striktes Nebeneinander der Varianten *Fries* ohne *-e* und *Freese* mit *-e* [...]. Wahrscheinlich wurde hier bei der Entwicklung beziehungsweise Annahme von Familiennamen [...] zur Unterscheidung vom standardsprachlichen Ethnonym *Friese* einerseits, auch unter Einfluss von niederländisch *de Vries*, apokopiertes *Fries* bevorzugt, andererseits mundartliches *Freese*. Dafür spricht auch der hohe Anteil der Schreibung *Vries* fast ausschließlich in Ostfriesland; denn die standardadäquate Variante *Friese* begegnet, wo immer sie auftritt, nie mit *V-*" (KUNZE/KUNZE 2003, 150, K. 42f.). Die apokopierten Varianten *Vries* und *Fries* treten klar getrennt auf, *Vries* in Ostfriesland, *Fries* im südl. Dtl., s. KONSONANTISMUS, K. 93. Die Schreibungen mit *ss*, *ß* sind im südlichsten Hessen konzentriert und finden sich darüber hinaus auch in einem Streifen von Stuttgart über Ulm bis Memmingen sowie im Raum Zwickau. *Friis* begegnet im Raum Flensburg. Zu den einzelnen Varianten mit Stammvokal *e* s. zweite Nebenkarte.

Erste Nebenkarte (K. 18):

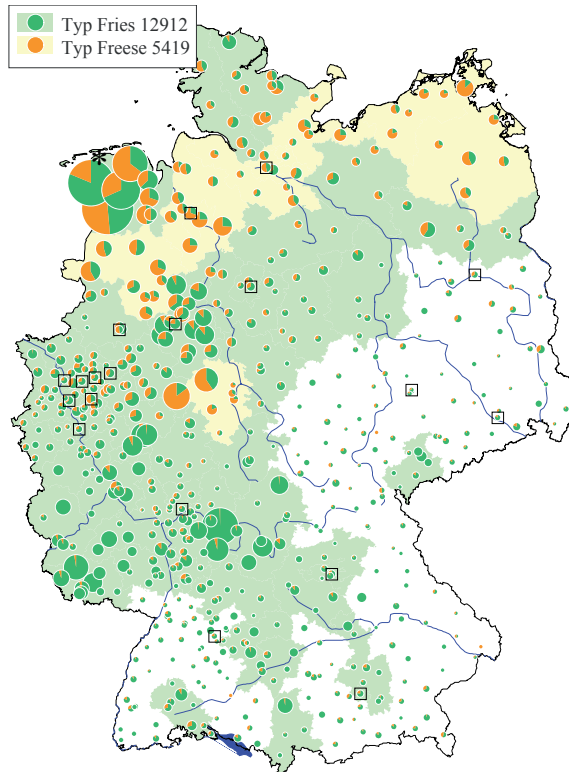
Sie gruppiert die Namen der Hauptkarte nach *i*-haltigem vs. *e*-haltigem Stammvokal. Abfrage s. 2.

Typ *Fries* 16 Types/12912 Tokens: *Frie(h)s* 4592+45, *Friese* 2851, *Fri(e)sen* 2275+44, *de (V/F)ries* 1414+68, *Frieß(e)* 1021+28, *Friess* 299, *Vries(en)* 107+24, *Fri(i)s* 40+50, *De Vries* 27, *Devries* 27.

Typ *Freese* 8 Types/5419 Tokens: *(de) Freese* 2682+55, *Fre(h)se* 1951+398, *Fre(e)sen* 192+19, *Fre(e)s* 10+112.

Kartentyp: relativ; Kreise pro dreistellige PLZ, Kreisgröße 3-45, entspricht 0,03-5,79‰; Flächen pro zweistellige PLZ, Anzeigeschwelle 0,30‰.

Wie auf der Hauptkarte ersetzt der Asterisk den Kreis für den PLZ 265 Aurich (Typ *Fries* 6,59‰, Typ *Freese* 6,95‰).



Karte 18: *Fries, Freese*

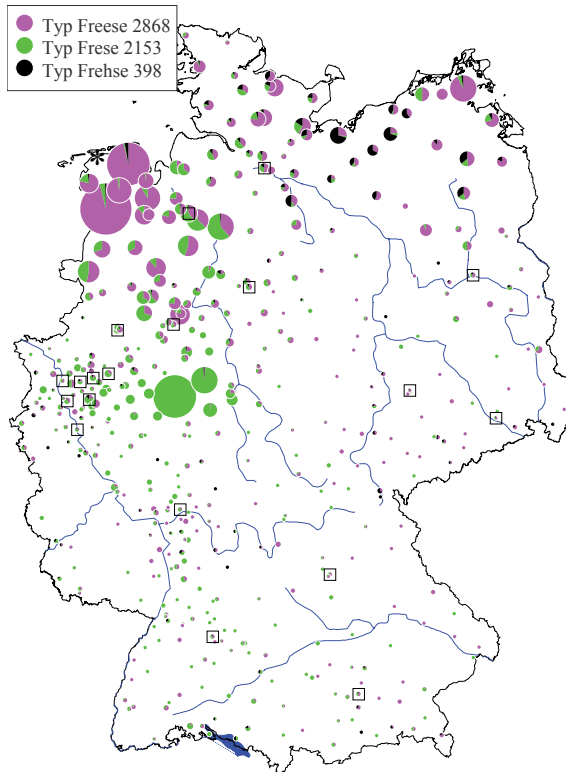
Zweite Nebenkarte (K. 19):

Gezeigt werden die Schreibvarianten *e*, *ee* und *eh* des *nd.* Stammvokals von Typ *Freese* der ersten Nebenkarte. Abfrage s. 2.

Typ *Freese* 2868: (de) *Freese* 2682+55, *Frees(en)* 112+19.

Typ *Frese* 2153: *Fres(e)* 10+1951, *Fresen* 192.

Typ *Frehse* 398: *Frehse* 398.



Karte 19: *Freese*, *Frese*, *Frehse*

Kartentyp: relativ; Kreise pro dreistellige PLZ, Kreisgröße 3-45, entspricht 0,01-2,98‰.

Der Asterisk bezieht sich wiederum auf den PLZ 265 Aurich mit 6,87‰ für Typ *Freese* und 0,07‰ für Typ *Frese*.

Dritte Nebenkarte (K. 20):

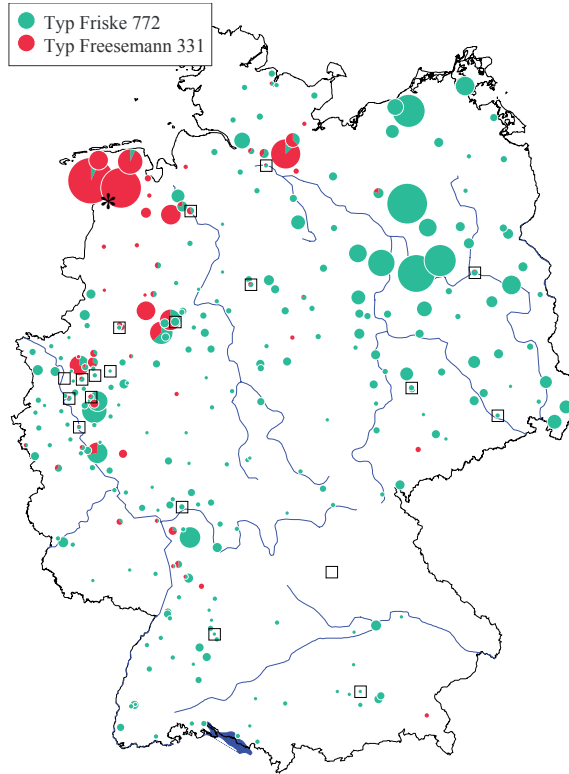
Sie gilt den häufigsten Derivationen, zum einen auf *-mann* und zum anderen mit *k*-haltigem Diminutivsuffix.

Die Abfrage $(F|V)ri?i?e?e?h?s(e|i)?(mann|c?ken?)$ (≥ 10 Tokens) ergibt 10 Types/1103 Tokens:

Typ *Friske* 6 Types/772 Tokens: *Fri(e)ske* 294+195, *Friese(c)ke* 23+192, *Friesi(c)ke* 11+57.

Typ *Freseemann* 4 Types/331 Tokens: *Fre(e)seemann* 107+178, *Fre(h)smann* 22+24.

GOTTSCHALD 2006, 191 stellt *Friske* zum aus dem Ethnonym entstandenen RufN, BRECHENMACHER 1957-63 I, 511 ordnet es jedoch dem Namen *Frischke* < *Friedrich* zu. Insbesondere in Sachsen-Anhalt und Brandenburg treten Namen wie *Frit(z)schke* 4+1, *Frischke* 97 (vgl. MORPHOLOGIE, K. 167, 234) zusammen mit Typ *Friske* auf, was hier eher für Patronyme aus *Friedrich* spricht.



Karte 20: *Friske*, *Freseemann*

Kartentyp: relativ; Kreise pro dreistellige PLZ, Kreisgröße 3-45, entspricht 0,01-0,67‰.

Der Asterisk ersetzt den Kreis für den PLZ 268 Papenburg mit 0,02‰/1 Token für Typ *Friske* und 1,78‰/107 Tokens für Typ *Freseemann*, um die übrigen Kreise besser hervortreten zu lassen.

Weitere Namen: Bei *Freise* 756, *Freiße* 37, *Freis* 294, *Freiss* 17, *Freiß* 3 und *Freisen* 76 kann es sich im nd. Raum um hyperkorrekt diphtongierte Varianten

des Ethnonyms handeln (Hannover: *Boy Andreas Friese* 1661 = *Boye Andreas Freise* 1678 u.ä., ZODER 1968 I, 526f.). Im Süden liegt jedoch eher ein ÜberN zu mhd. *vreise* 'Schrecken' vor. *Frei(s/ß)e* findet sich vorwiegend in einem Gebiet zwischen Hannover, Hamm und Goslar. Angrenzend daran konzentriert sich *Freisen* im Raum Brilon (Sauerland). *Freis(s)*, *Freiß* hingegen ist deutlich davon getrennt im Saarland und in der Eifel verbreitet.

Friesland 14, *Vrieslander* 3 finden sich in der Nordhälfte von Dtld. verstreut, die latinisierten Namen *Fresenius* 38 und *Frisius* 10 in ganz Dtld. verstreut.

Mit ≥ 50 Tokens finden sich außerdem noch *Frieser* 252 (in Süddtld. verstreut mit Nest im Raum Sulzbach-Rosenberg), laut GOTTSCHALD 2006, 192 zu mhd. *vriese* 'Kanalarbeiter', sodann diminuiertes *Friesel* 88 (v.a. im md. Raum verstreut) und die HerkunftsN *Fresenborg* 108 (Raum Leer - Emsdetten), *Friesinger* 107 (v.a. Südostbayern, s. K. 173), *Friesenhahn* 103, *Friesenegger* 65 (beide Nest im Raum Koblenz - Bingen), *Friesdorf* 55 (Nest im Raum Köln). In allen diesen Fällen liegen wohl die RufN *Friso* oder **Frīgis* zugrunde.

5. Historische Sondierung

Hauptkarte und Nebenkarten.

Niederdt.: *Friso* 1259, *Frese*, *Freseke*, *Friseke* um 1270, *Freso* (*Friso*) um 1280, *Vrese* 1431, *Freise* (*Friese*) 1661 BA 1972, 174f. **Probstei:** *Vrese* 1420-90, *Frese* 1470, 1501, *Vresze* 1490, *Fries* 1870 (laut WE auch ÜberN zu mnd. *vrēse* 'Halskragen') WE 271. **Lübeck:** *vrese*, *fris(o)* bis Mitte 14. Jh. RE 64. **Altes Ld.:** *Frisonis* (Gen.) 1335, *Vrese* 1385-1585, *Frese* 1524-1640, *Frys* 1585, *Friese* 1600, 1651, *Freese* 1651 Bo 1927, 89. **Zeven:** *Freese* 1517, *Friese* 1518-1639, *Vrese* 1522-42, *Frese* 1710-29 Bo 1937, 53. **Harb.:** *Frese(n)* 1651 R1 160. **Lüne:** *Freese* 1735-40 Bo 1935, 48. **Boizenb.:** *Frese* 1538-1601 FE 141. **Barth:** (*V/v*)*rese* 1357-1495, *vreze* 1391, *vrezeke* 1418, *vresessche* (fem.) 1464, *vreske* 1467, *frese* 1504 MÜ 92, 135, 157, 163, 175, 208, 217f. **Greifsw.:** *friso* 1291, *Vreseke* 1325, *Vrese* 1370 NÜ 96. **Riga:** *Vrese*, *Vreze*, *Vreyse*, *Friso*, *Frisonis* 1298-1504, *Vreseke* 1349 FEY 58, 74. **Coesfeld:** *Vreyse* 1494, 1514, *Freyse* 1516 (laut KE 'Friese', aber auch BerufsN zu mhd. *vriese* 'Damm-, Schlammarbeiter' oder ÜberN zu mhd. *vreise* 'schrecklich, grausam'), *Vriseler* 1594 (laut KE StammesN, suffigiertes Patronym oder BerufsN 'Dammarbeiter') KE 187, 189. **Ostfalen:** *Friso* 1232-1314, *Vrese* 1295, *Vresen* (Gen.) 1313, *Vreseke* 1320, *Freso* 1324, *Freseke* 1335, *Vreseken* 1344, *Vreseke* 1345, *Vriseke* 1383/1403, *Vrisen* 1387, *Frese* 1432, *Frisen* 1432 = *Vresen* 1450, *Fryse* 1455, *Friese* 1579-1661, *Friesen*, *Fresßlandt* 1585, *Freise* 1634 = *Friese* 1661 = *Freysen* (Gen.) 1689, *Freiße* 1657-90, *Freisen* 1665, *Frieseke* 1708, *Friseke* 1712 ZO I 526f. **Braunschw.:** *Friso* 1312, *Wrese* 1320/45, *Vrese* 1323, 1344, *Vresen* 1345 SCHA 89. **Bonn:** *vreyse* 1359 (laut B1 evtl. auch BerufsN zu mhd. *vriese* 'Damm-, Schlammarbeiter' oder ÜberN zu mhd. *vreise* 'grausam, schrecklich') B1 94. **Heisterbach:** *Friso* 1284 ES 129. **Wetzlar:** *Freyse* 1344 (laut HEG ÜberN zu mhd. *vreise* 'Gefahr, Drangsal'), *Frisendorfer* 1350 (zum SiedlungsN *Frisendorf* im Westerwald) HEG 49. **Gießen:** *frissen* 1468, *friesen* 1469, *Frese* 1478, *Fries* 1495, *Friesch* 1502, *Friss* 1568 (laut LE evtl. auch zu mhd. *vriese* 'Damm-, Schlammarbeiter') LE 106. **Arnsb.:** *Freisen* (Pl.) 1310, *Freise* 1352-64, *Friese* 1364,

1382, *Freyse* 1371 MUL 103. **Grünberg:** *Friesen* 1403 KN 92. **Hüttenb. Ld.:** *Frys* 1492, *Fresenius* 1821 Wo 29f. **Homb.:** *Frese* 1736, *Fresenius* 1772-86, *Fries*, *Frieß* 1773-1866 SE 57f. **Kaisersl.:** *Frieß* 1747 BR 394. **Vogtld.:** *von Frysen* 1388, *Frießners* (Gen.) 1430, *Frißener* 1458, *Frißnr* 1490 (laut HE alle zum SiedlungsN *Groß-* bzw. *Klein-Frießen*) HE 1992, 81. **Südwestsachsen:** *Frisener* um 1362 = *Frysen* 1366, *Frysener* 1420, *Frißner* 1459, *Frißener* 1475, *Frisner* 1493 (alle laut HE zu den SiedlungsN *Friesen*, *Groß-*, *Kleinfriesen* im Vogtland) HE 2007, 73. **Altenb. Ld.:** *Friese* 1501, 1511, *Freyse* 1506 (alle laut GRÜ BerufsN zu mhd. *vriese* 'Damm-, Schlammarbeiter', möglicherweise auch HerkunftsN) GRÜ 244. **Leipzig:** *Fryße* 1466-88, *Frieße* 1499 So 40. **Grimma:** *Frese* 1851 NA 115. **Oschatz:** *Frisens* 1585 NE 1981, 47. **Rettd.:** *Frieß* 1677 RÖ 60. **Liegnitz:** *Frysinne* (fem.), *Friese* 1570 BA 1975, 38. **Breslau:** *von Frislant*, *Vrise* 13./14. Jh. REI 97. **Esslingen:** *des Friesen* (Gen.) 1290, *der fries* 1341, *der Friese* 1350, *frieß* 1463 (laut BE zum Volksstamm, zum RufN *Frieso* oder als BerufsN zu mhd. *vries* 'Dammarbeiter') BE 179f. **Freib. i.Br.:** *Frieß* 1497 (auch Patronym oder BerufsN) Dz 81. **Oberrhein:** *Frisonis* (Gen.) 1166/79, *Friso* 1226, *Frieso* 1261, *Vrieso* 1288, *Friese* 1330 (alle laut Soc zum germ. RufN) Soc 140. **Baar:** *Fryß* 1566, *Fries*, *Frieß* ab 16. Jh. (laut Ni auch zu mhd. *vriese* 'Dammarbeiter') Ni 25. **Ravensb.:** *Friesin* (fem.) 1356, 1388, *Frieso* 1361, 1365, *Friese* 1366, *Fries* 1368, 1385 (alle laut SA zu 'Damm-, Schlammarbeiter' oder zum StammesN zu *Friesen*) SA 108. **Zürich:** *Friesones* 1248, *Vrieso* um 1274, *Friese* 1306, *Fries* 1505-1779 (laut SCHO alle auch zu schweizerdt. *Fries* 'Grabenmacher') SCHO 67. **Liechtenstein:** *Früsen*, *Friesen* (Gen.) 1565, *frieß*, *Friess* 1584 (alle laut STR Berufs- oder HerkunftsN bzw. Patronyme) STR III 233. **Freib. i.Ü.:** *Frieso* 1248-1445, *Friesen* 1390, *Frieser* 1444, *Fryesz*, *Fryeso* 1445, *Friess* 1448, *Fries* 1461-1518, *Frysoz* 1493, *Friessly* 1528, *Friesz* 1555 St 62. **Zug:** *Frieß* 1435, nach 1500, *der Fries* 1435 (alle laut FÄ BerufsN 'Grabenmacher, Erdarbeiter' zu schweizerdt. *Fries* 'Graben') FÄ 137. **Graubünden:** *Friess* 1659-1733, *Fries* 1691 (beide laut HUB zum RufN *Friso*, zum StammesN 'Friese' oder WohnstättenN zu *fries* 'Wassergraben'); *Friess* 1524, *Friessen* (Gen.) 1570, *Fries* 1599 (alle laut HUB HerkunftsN zu einem Weinberg und SiedlungsN *Fries*); *de Frixia* 1288, *de la Frixia* 1471-88, *dela Frisa* 1560, *Frieser* 1775 (alle laut HUB HerkunftsN zum StammesN); *Freyesch* 1591, *Freiss* 1799 (beide laut HUB zu mhd. *vriese* 'Schrecken, Wut') HUB 455, 538, 601, 846. **Nürnberg:** *Friese* 1370, *Friess* 1400, 1430 (alle laut SCHE zu mhd. *vriese* 'Damm-, Schlammarbeiter'; "ursprüngl. wurden wahrscheinlich zugewanderte damm- und wasserbaukundige Friesländer herangezogen") SCHE 122. **Sudetenld.:** *Frisonis* 1374 (laut SCH 'Damm- und Schlammarbeiter') SCH 1957, 98; *Friesel* 1464 (laut SCH Verkleinerung zu *Friese*), *Frise* 1515 (laut SCH 'Damm- und Schlammarbeiter') SCH 1973, 95. **München:** *fries* 1383 Ei 110a. **Salzb.:** *Frießl* 1415, *Friesl* 1500 (laut Z1 zum RufN *Frieso*) Z1 1986, 88. **Waldviertel:** *Frieß* 1482 (laut Po BerufsN 'Dammarbeiter' oder ÜberN zu 'frieren') Po 65.

6. Hinweise

Normalerweise finden sich Ethnonyme vorwiegend außerhalb des Gebiets, auf das sie sich beziehen. Im Gegensatz dazu fällt hier die enorme Ballung ausgerechnet in (Ost-)Friesland auf. Sie erklärt sich dadurch, dass in Ostfriesland erst 1811 durch ein Dekret Napoleons das Führen eines festen FamN Vorschrift wurde. Die häufige Wahl des Ethnonyms als FamN lässt sich als "selbstbewusste Reaktion" darauf verstehen (KUNZE 2004a, 209).

Diese Entwicklung gilt auch für die Niederlande (ausführlich dazu BUITENHUIS 1977, 45-47). Dort zeigt der Name *de Vries* die höchsten Prozentsätze ebenfalls in Friesland selbst (stellenweise über 4%), gefolgt von Groningen und dem Teil Nordhollands nördl. des Ijsselmeers. In den Provinzen Friesland, Groningen und Drente ist es der häufigste FamN (HEEROMA 1965, 23; EBELING 1979-84 II, 159). Nach Südwesten nimmt die Häufigkeit ab (In Overijssel steht *de Vries* auf Platz sechs, in Gelderland auf Platz 16, NRF VI, 9 bzw. VIII, 11). Die Varianten sind vielfältig, bleiben aber in ihrer Frequenz weit hinter *de Vries* zurück. Am häufigsten sind die Varianten mit *z* (*(de) Vrieze, Vriezen*), mit *ij* (*Vrijs*) sowie Erweiterungen (*Vriezekolk, Vriezema*).

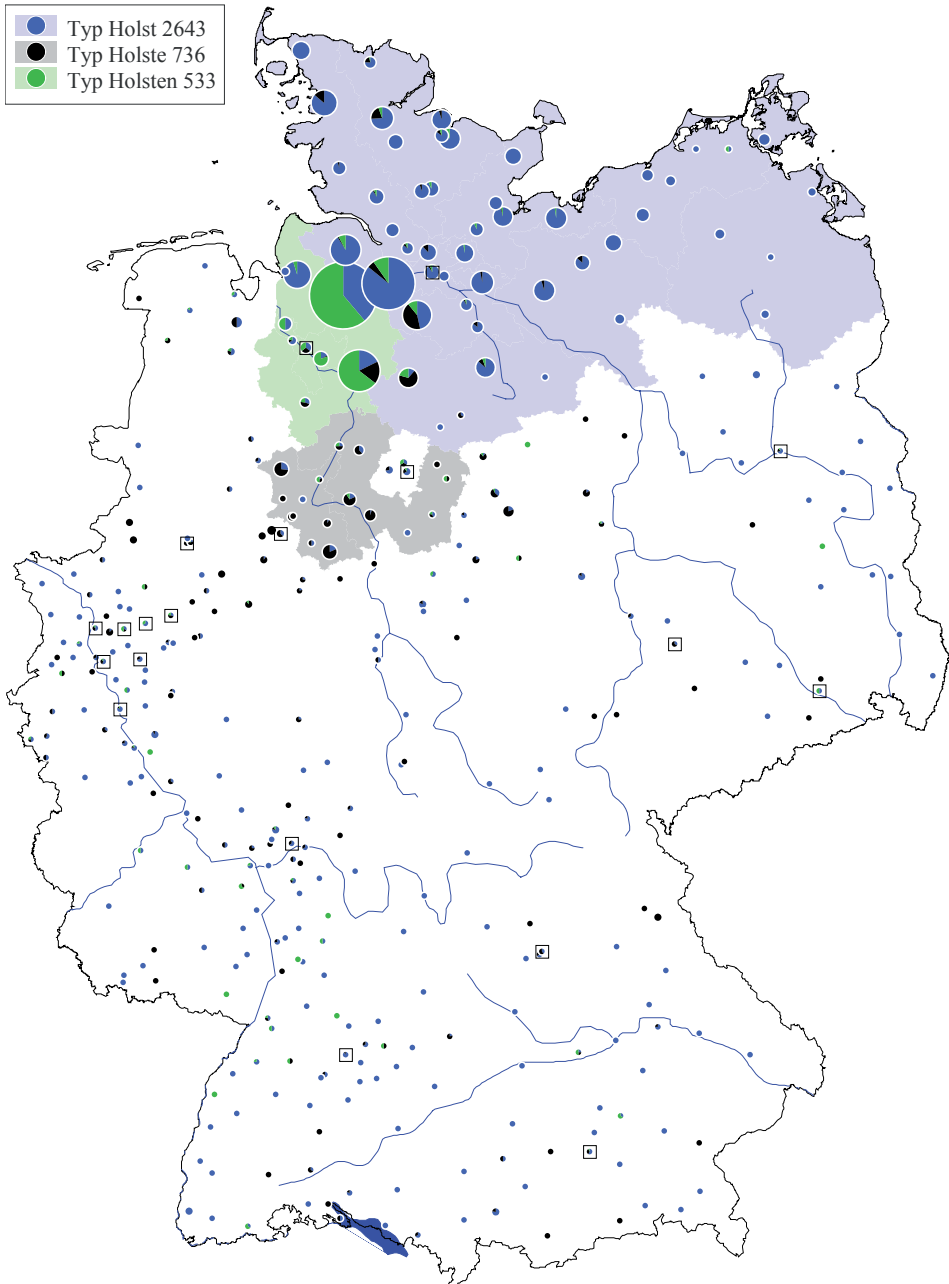
In Belgien ist *Devriese* die häufigste Variante und gehört mit 2080 Namenträgern 1997 zu den häufigsten FamN. In der westl. Hälfte von Flandern dominiert die Form *de Vreese* (MARYNISSEN 2003, 250).

In Luxemburg sind *Frising* (zum Ethnonym?) und *Fries* die häufigsten Varianten. *Frising* lag 1930 mit 134 Namenträgern auf Platz 363 der Häufigkeitsrangliste (1981: 188 Namenträger, Platz 229), *Fries* hießen 86 Personen (INSTITUT GRAND-DUCAL 1989, 110-113, 431).

Zu *Fries/de Vries* s. KONSONANTISMUS, K. 93.

BUITENHUIS 1965, 24 (K. *De Vries* im Nordosten der Niederlande); ders. 1977, 46 (K. *De Vries* in den Niederlanden 1947); EBELING 1979-84 II, 159-163 (Varianten im Landkreis Leer); HEEROMA 1965 (K. *De Vries* in Friesland, Groningen und Drente 1947); INSTITUT GRAND-DUCAL 1989, 110-113, 431, 446 (K. *Frising* in Luxemburg); KUNZE 2004a, K. 209 (*Fries/Freese*, absolute Verbreitung); KUNZE/KUNZE 2003, K. 42f. (*Friese/Fries/Freese/Frees* in Ostfriesland); MARYNISSEN 2000, 20-23 (K. *De Vries* in den Niederlanden); dies. 2003; NRF I, 12, 181f., 65; III, 12, 89f., 269; VI, 9, 158, 425f; VIII, 11, 226, 228, 658f.; XII, 6, 219f., 766f.

L. KEMPF

Karte 21: *Holst, Holste, Holsten*

2.2 Holsteiner

1. Fragestellung

Dokumentiert wird die Verbreitung und Varianz der HerkunftsN, die auf mnd. *holtsate* 'Holsteiner; Bewohner Holsteins' zurückgehen. Es handelt sich um den Namen eines der drei sächsischen Teilstämme: *Holcete dicti, a silvis quas incolunt* (die Holzsassens, nach den Wäldern genannt, in denen sie wohnen, 12. Jh., BERGER 1999, 253). Die Hauptkarte stellt die Verteilung der Formen mit mnd. Lautstand dar: aus *Holtsate* kontrahiertes *Holste*, mit nd. Apokope (vgl. VOKALISMUS, K. 340-342) *Holst*, sodann *Holsten*, das entweder aus dem Namen der Region (*bei den*) *Holsten* entwickelt oder patronymischer schwacher Genitiv zu *Holst(e)* sein kann. Die Nebenkarte gilt Formen auf *-stein*, die irrtümlich durch Angleichung von *-sten* an nhd. *Stein* verhochdeutsch wurden.

2. Quantitative Datenbasis

Abfrage: *Holl?ste?n?s?* ergibt 5 Types/3912 Tokens:

Typ *Holst* 2643: *Hol(l)st* 2640+3.

Typ *Holste* 736: *Holste*.

Typ *Holsten* 533: *Hol(l)sten* 532+1.

3. Qualitative Datenbasis

Konkurrenz ist im Einzelfall denkbar mit HerkunftsN zu SiedlungsN wie *Holste* (nördl. von Bremen; bei Osnabrück) und *Holsten* (bei Ankum; bei Salzbergen; bei Hannover; bei Georgsmarienhütte).

4. Details und Ergänzungen

Kartentyp: relativ; Kreise pro dreistellige PLZ, Kreisgröße 3-35, entspricht 0,01-4,93%; Flächen pro zweistellige PLZ, Anzeigeschwelle 0,15%.

Vorkommen pro zweistellige PLZ: Dokumentationstabelle.

PLZ	-Ø	-e	-en	% ges.
01	2	4	1	0,02
02	5	0	0	0,03
03	4	0	0	0,04
04	2	3	0	0,02
06	9	2	0	0,02
07	0	3	0	0,02
09	1	0	0	0,00
10	14	2	1	0,06

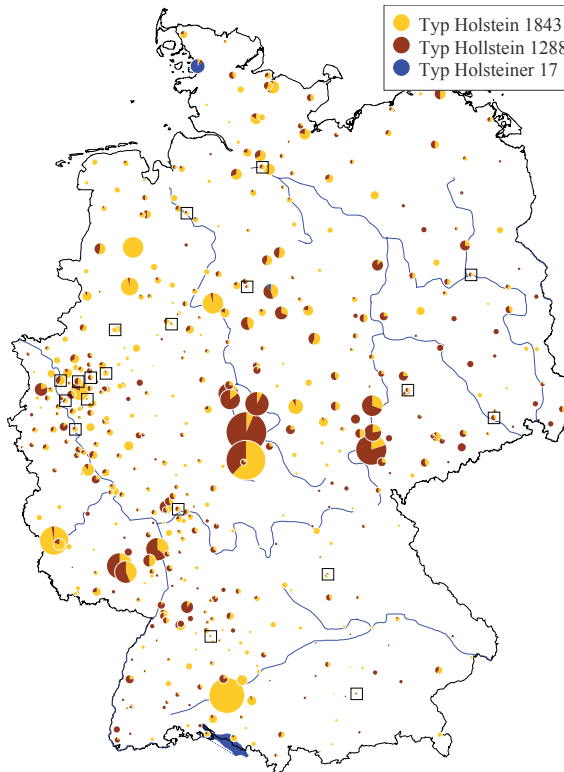
PLZ	-Ø	-e	-en	% ges.
12	16	6	2	0,08
13	16	2	2	0,09
14	6	3	2	0,04
15	9	0	1	0,06
16	7	0	0	0,04
17	34	0	0	0,18
18	64	0	1	0,39
19	87	6	0	0,77

PLZ	-Ø	-e	-en	‰ ges.
20	50	3	5	0,65
21	466	61	41	1,49
22	282	16	14	0,65
23	210	1	5	0,89
24	282	28	13	0,81
25	185	13	4	0,79
26	30	15	7	0,12
27	212	36	270	1,67
28	39	24	68	0,54
29	45	41	13	0,50
30	39	16	7	0,17
31	20	61	7	0,23
32	18	56	3	0,23
33	11	43	0	0,14
34	10	1	0	0,03
35	4	3	0	0,02
36	2	1	0	0,02
37	19	6	2	0,09
38	30	64	6	0,23
39	2	12	1	0,06
40	17	7	2	0,08
41	1	5	1	0,02
44	10	6	6	0,04
45	8	11	8	0,04
46	6	3	0	0,03
47	18	3	2	0,05
48	11	27	2	0,09
49	9	6	0	0,03
50	16	3	1	0,05
51	8	3	1	0,04
52	7	5	1	0,04
53	24	3	2	0,06
54	1	0	0	0,01
55	6	4	6	0,05
56	6	5	1	0,04
57	1	0	0	0,00
58	8	3	0	0,03
59	3	18	1	0,05

PLZ	-Ø	-e	-en	‰ ges.
60	11	6	0	0,09
61	11	5	1	0,11
63	8	9	0	0,04
64	8	1	2	0,04
65	7	7	0	0,04
66	6	3	0	0,02
67	5	0	0	0,01
68	6	4	0	0,05
69	3	0	2	0,03
70	10	1	0	0,04
71	7	2	0	0,03
72	10	1	0	0,03
73	13	5	1	0,05
74	2	0	2	0,02
75	1	1	1	0,03
77	7	0	1	0,05
78	4	6	0	0,03
79	11	0	2	0,04
80	7	6	1	0,05
81	9	4	1	0,04
82	0	2	0	0,01
83	7	1	0	0,03
84	2	1	0	0,01
85	5	1	4	0,02
86	7	1	0	0,02
87	11	2	0	0,07
88	10	2	0	0,04
89	3	0	0	0,01
90	5	4	0	0,03
91	4	1	0	0,01
92	3	3	0	0,04
93	7	1	0	0,05
94	2	0	0	0,01
96	2	0	0	0,01
97	5	0	0	0,01
98	2	0	0	0,02
99	1	0	0	0,00

Details: Die dichtesten Vorkommen finden sich bei Typ *Holst* in den PLZ 216 Buxtehude, 217 Fredenbeck, 276 Schiffdorf, bei Typ *Holste* in den PLZ 296 Walsrode, 212 Seevetal, bei Typ *Holsten* in den PLZ 273 Sottrum, 274 Zeven.

Nebenkarte (K. 22):



Karte 22: *Holstein, Hollstein, Holsteiner*

Im Unterschied zur räumlich konzentrierten Gesamtverbreitung von nd. Formen ist bei *Hol(l)stein* eine starke Streuung über ganz Dtl. festzustellen.

Die Abfrage *Hoh?ll?stein(er)?* ergibt 4 Types/3148 Tokens:

Typ *Holstein* 1843: *Ho(h)lstein* 1745+98.

Typ *Hollstein* 1288: *Hollstein*.

Typ *Holsteiner* 17: *Holsteiner*.

Kartentyp: relativ; Kreise pro dreistellige PLZ, Kreisgröße 2-35, entspricht 0,02-1,15%.

Holsteiner konzentriert sich im PLZ 258 Husum. Die dichtesten Vorkommen von Typ *Holstein* betreffen die PLZ 885 Dürmentingen, 542 Trier und 361 Bebra,

bei Typ *Hollstein* die PLZ 362 Bad Hersfeld, 372 Hessisch Lichtenau und 078 Triptis. In den meisten von Holstein entfernt liegenden Fällen dürfte es sich um Wohnstätten- bzw. HerkunftsN zu Toponymen 'beim hohlen Stein', *Höllstein* u.ä. handeln, vgl. SiedlungsN wie *Holstein* (Nordrhein-Westfalen), *Hollstein* (Hessen) und *Hohlenstein* (Baden-Württemberg). PONGRATZ 1986, 88 fasst *Hollsteiner* und *Hollensteiner* unter demselben Lemma zusammen. Vgl. auch STRICKER/BANZER/HILBE 2008 III, 374 unter *Hollenstein*: "Nach der Herkunft aus einer Örtlichkeit namens *Hohlstein*, *Holstein*, *Hollstein* oder *Hohlenstein*; weniger wahrscheinlich ist bei uns [in Liechtenstein] ein Bezug auf die Landschaft *Holstein* in Norddeutschland." Vgl. auch unter 5. und die FamN *Holnsteiner* 19 (Bayern mit Nest im PLZ 917 Wassertrüdingen), *Hollnsteiner* 3 (in Wittenberg und Alfter), *Hollenstein* 80 (Nordrhein-Westfalen, sonst verstreut), *Hollensteiner* 151 (v.a. PLZ 326 Lemgo, 321 Bad Salzuffen, 494 Ibbenbüren).

5. Historische Sondierung

Haupt- und Nebenkarte.

Niederdt.: *Holtsete* 1266, *Holste* (*Holcetus*, *Holsatus*) 1286, 1469, *von Holtzetten* 1367 BA 1972, 238. **Lübeck:** *holsten* (evtl. Gen.) Ende 13./Anfang 14. Jh. RE 53. **Altes Ld.:** *Holste* 1524-1864 (über 50x), *Holsten* (Gen.) 1600, *Holst*, *Host* [sic!] 1651 (4x) Bo 1927, 117f. **Zeven:** *Holste* (49x), *Holsten* 1542-1808 (44x), *Holstenn* 1542 (4x), *Holst* 1647, 1710 (2x) (alle "wohl aus Holsate 'ein im Holz Ansässiger'"), *Holstein* 1785 Bo 1937, 67f. **Harb.:** *Holsten* 1738 Ri 160. **Boizenb.:** *Holste(n)* 1538-73 (3x), *Holze* (= *Holstein*?) 1541 FE 66, 140. **Barth:** *Holste* 1438, 1451, *holsten* 1440 = *holste* 1461, *holste* 1442, *holtzste* 1445, *holsten* 1458 ("Rand: holtessche(!)", MÜ 148), *holtessche* (fem.) 1458 = *holstensche* (fem.) 1461 = *hultessche* (fem.) 1462, *holtzte* 1465 MÜ 92, 148, 153, 156, 171, 220. **Greifsw.:** *Holesten* 1305, *Holste* 1314 NÜ 98. **Pommern:** *Holste* (*Holsatus*) 1286 BA 1982, 45. **Riga:** *Holste*, *Holtzste*, *Holsatus* 1291-1493, *Holsten*, *Holstener*, *Holt-*, *Holczstein* 1378-1474 FEY 108. **Coesfeld:** *Holtsate* 1320, *Holsten* 1460-93, *Holsteyn* 1483-92, *van Holste* 1558, 1567, *Holsteman* 1561, *von Holstein* 1579, 1587, *von Holstenn* 1592 KE 186-188, 232, 352. **Ostfalen:** *Holzatus* 1290, *Holtzetten* 1332, *Holste* 1363-81 ("u.v.a.m. stets fast unverändert"), *Holsten* 1412, 1415 ("u.v.a.m."), *Holsteyn* 1513, *Holsten* 1583 (= *Holstein* 1592 = *Holstein* 1593, *Holstein* 1585 Zo I 767f. **Braunschw.:** *Holsten* 1389, 1404, *Holste* 1399 SCHA 122. **Homb.:** *Holstein* 1688-1734 (12x) SE 89. **Rettenb.:** *von Holst* 20. Jh. (Zuzug aus Sachsen) RÖ 83. **Freib. i.Br.:** *Holstein* (*Höllstein*?) 1395 (7x) Dz 65. **Oberrhein:** *de Holstein* 1226, *de Holinstein* 1239 = *de Hollesten* 1247, *Holsteinnin* (fem.) 1243-1341, *Hölssteinin* (fem.) ab 1289 = *Holsteinin* (fem.) ab 1289 = *Hölssteininin* (fem., Gen.) 1243-1341, *Hölssteinin* (fem.) 12./13. Jh., *Holsten* 1329 Soc 318, 349. **Freib. i.Ü.:** *Holstein* 1441, 1445 (laut ST HerkunftsN zum SiedlungsN *Holenstein*) ST 120.

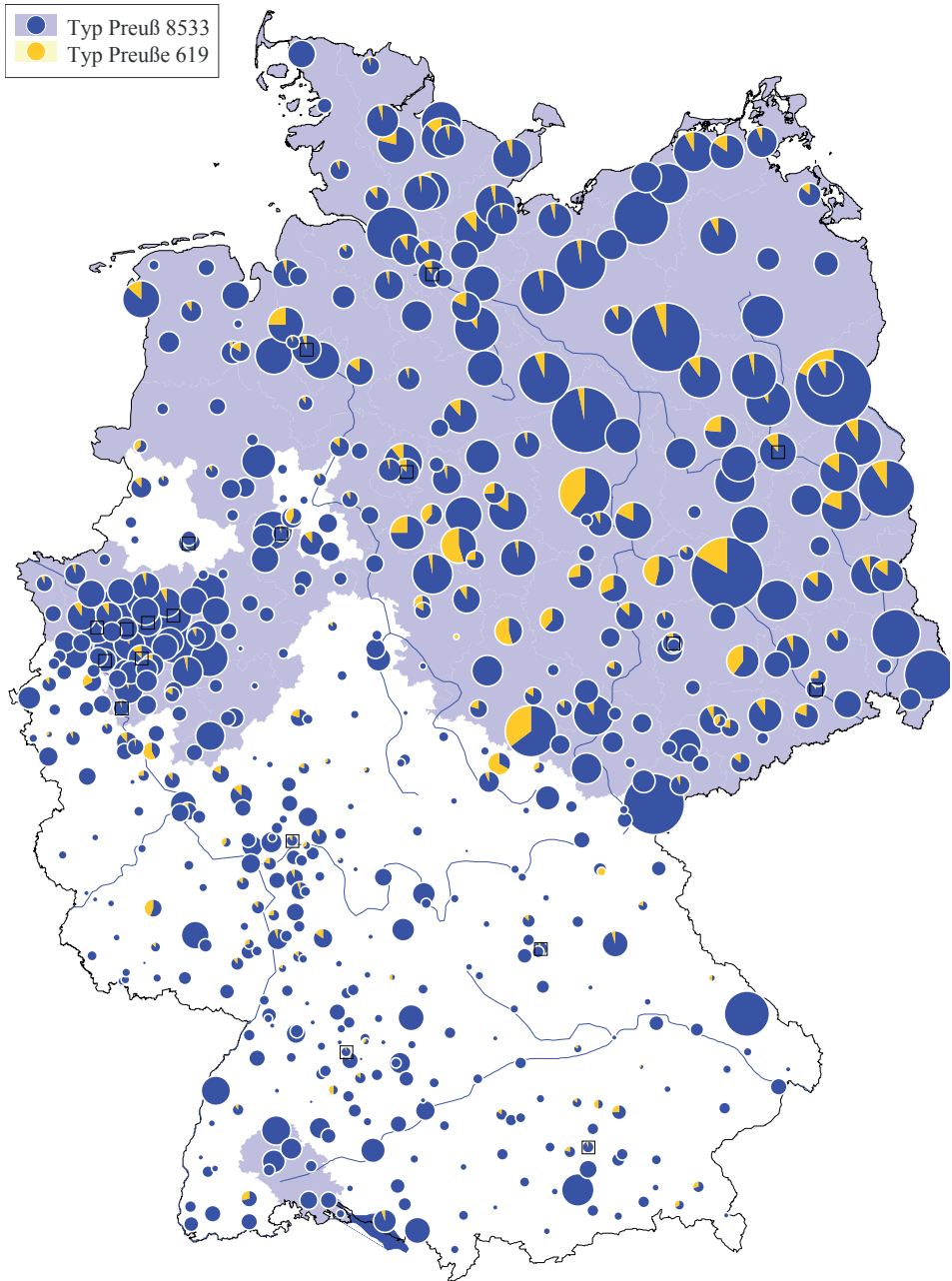
6. Hinweise

Verbreitung in Dänemark (Einw. 2010, dst.dk, 06.12.10): *Holst* 4203, *Holste* 17 und *Holstein* 141.

Wie zu erwarten, gruppieren sich die Hauptvorkommen von *Holst(e)(n)* um den Herkunftsraum Holstein herum, schwerpunktmäßig westl. der Elbe. Die frühesten Belege für apokopiertes *Holst* setzen in der historischen Sondierung um 1647 ein, vgl. BORSTELMANN 1927, 117 für das Alte Land: "die später auftretende verkürzte Form *Holst*".

KUNZE 2005b, K. 10f. (*Holsten, Holstein, Holste, Holst* in Norddtd., nach vierstelligen PLZ, absolute Namensvorkommen und relative Namendichte).

J. NOWAK

Karte 23: *Preuß, Preuße*

2.3 Preußen

1. Fragestellung

Dokumentiert werden HerkunftsN, die sich auf den StammesN bzw. das Territorium *Preußen* beziehen. Den FamN liegen mhd. *Priu3(e)*, mnd. *Prusse*, *Prutze* 'der Preuße, aus Preußen' zugrunde. Der entsprechende TerritoriumsN bezieht sich auf "die Landschaften im östl. Ostseeraum" (LASCH/BORCHLING II, 1737), besonders auf das Ordensland *Preußen*, das seinen Namen von dem durch den Deutschen Ritterorden unterworfenen baltischen Stamm, den *Prußen*, hat (BAHLOW 2005, 397). Die Hauptkarte zeigt das Simplex in apokopierter und nicht apokopierter Form. Die erste Nebenkarte beleuchtet die nicht diphthongierten nd. Varianten. Die zweite Nebenkarte gilt den Ableitungen auf *-ner*.

2. Quantitative Datenbasis

Abfrage: *Preuh?(β|ss?)e?* ergibt 7 Types/9152 Tokens:

Typ *Preuß* 8533: *Preu(β/ss)* 6889+1417, *Preuh(s/β)* 158+1, *Preus* 68.

Typ *Preuße* 619: *Preu(β/ss)e* 493+126.

3. Qualitative Datenbasis

Neben der Herkunft kommt in Einzelfällen auch Motivierung durch andere Beziehungen (Reisen, Handel) in Betracht. Konkurrenzen sind nicht auszuschließen: *Preu(β/ss)* kann vor der Diphthongierung *Prü(β/ss)* gewesen sein, zu dessen Konkurrenzen s. erste Nebenkarte. Auch kann *Preis* (zu mhd., mhd. *prīs* 'Lob, Wert, Ruhm') "während der Zeit der Diphthongierung als Preuß verstanden worden sein" (BRECHENMACHER 1957-63 I, 216). Auch HerkunftsN zum SiedlungsN *Preuß* (mehrfach im Rheinland, ZODER 1968 II, 330 unter *Preußer*) ist möglich.

4. Details und Ergänzungen

Kartentyp: relativ; Kreise pro dreistellige PLZ, Kreisgröße 2-40, entspricht 0,01-1,48%; Flächen pro zweistellige PLZ, Anzeigeschwelle 0,25%.

Vorkommen pro zweistellige PLZ: Dokumentationstabelle.

PLZ	-Ø	-e	% ges.
01	136	14	0,39
02	89	0	0,60
03	55	7	0,62
04	123	14	0,38
06	139	36	0,42
07	79	3	0,42

PLZ	-Ø	-e	% ges.
08	78	1	0,39
09	79	12	0,36
10	134	15	0,53
12	218	23	0,76
13	176	23	0,83
14	147	11	0,59

PLZ	-Ø	-e	% ges.
15	115	14	0,74
16	144	17	0,95
17	102	4	0,55
18	115	4	0,70
19	87	4	0,75
20	32	1	0,37

PLZ	-Ø	-e	% ges.	PLZ	-Ø	-e	% ges.	PLZ	-Ø	-e	% ges.
21	194	29	0,59	48	108	6	0,26	75	28	0	0,17
22	208	13	0,46	49	113	4	0,27	76	72	0	0,19
23	153	9	0,68	50	87	2	0,25	77	28	1	0,17
24	217	23	0,61	51	98	5	0,33	78	73	0	0,27
25	122	6	0,50	52	61	2	0,20	79	55	2	0,16
26	151	9	0,37	53	102	9	0,25	80	42	2	0,17
27	100	7	0,34	54	12	0	0,07	81	36	3	0,14
28	132	5	0,56	55	52	6	0,20	82	46	2	0,17
29	110	7	0,58	56	71	4	0,24	83	31	3	0,13
30	140	17	0,49	57	62	0	0,27	84	10	1	0,05
31	119	20	0,36	58	220	2	0,61	85	42	7	0,14
32	82	6	0,26	59	130	0	0,31	86	51	1	0,13
33	118	1	0,30	60	29	4	0,17	87	15	0	0,08
34	71	2	0,24	61	37	0	0,22	88	64	1	0,22
35	45	7	0,15	63	55	3	0,13	89	35	0	0,14
36	18	1	0,10	64	64	2	0,24	90	58	2	0,21
37	77	10	0,29	65	89	6	0,26	91	48	2	0,14
38	190	29	0,51	66	50	1	0,10	92	27	2	0,17
39	131	28	0,68	67	62	4	0,18	93	22	1	0,12
40	143	2	0,42	68	45	4	0,24	94	54	0	0,24
41	66	8	0,24	69	29	4	0,18	95	38	1	0,20
42	144	10	0,46	70	39	2	0,15	96	23	0	0,11
44	255	6	0,58	71	40	1	0,12	97	64	0	0,16
45	272	5	0,51	72	49	3	0,14	98	22	6	0,27
46	119	4	0,39	73	44	0	0,12	99	87	26	0,39
47	191	4	0,44	74	47	1	0,13				

Details: Die stärksten Konzentrationen insgesamt finden sich in Brandenburg in den PLZ 169 Wittstock und 162 Eberswalde sowie in Sachsen-Anhalt im PLZ 069 Jessen/Elster. Die Schreibungen mit β und *ss* sind überall etwa im gleichen Verhältnis verbreitet. Zur Schreibung *Preuhs* (verstreut) s. KONSONANTISMUS, K. 237.

Weitere Namen: *Preiß(e)* 2387+11, *Preiss(e)* 768+2 treten in Nordbayern (besonders bei Regensburg) sowie zwischen Werra und Elbe und bei Göttingen auf. *Preis* 2062 zeigt ebenfalls Ballungen bei Göttingen und Regensburg, daneben auch im Raum Siegen. Es können in diesen Namen entrundete Varianten von *Preuß(e)*, jedoch auch ÜberN vorliegen, die auf mhd., mnd. *prīs* 'Lob, Wert, Ruhm' zurückgehen.

ZODER 1968 II, 327, NAUMANN 2005, 216 und DUDEN FAMN 2005, 516 ziehen auch für *Prauß(e)* 80+37 und *Praus(e)* 142+1305 diphthongierte Formen der HerkunftsN zu mnd. *Prusse* oder slaw. *Prus* 'Preuße' in Betracht, allerdings in Konkurrenz mit ÜberN zu mhd. *brūs* 'Brausen, Lärm' oder mit HerkunftsN zu SiedlungsN wie *Prauß(en)* in Schlesien, Sachsen und Ostpreußen. Die Namen sind in der Schreibung *s* wie in der selteneren *ss/ß* über ganz Dtl. verstreut. GOTTSCHALD 2006, 392 ordnet *Preusch(e)(r)*, *Präuscher*, *Breusch* als HerkunftsN dem Ordensland zu, BACH 1952-56 I, 1, §142 *Preusch* dem Adjektiv 'preubisch'. BAHLOW 2005, 394 stellt *Preusch(l)* zu *Brüsch* 'Heidekraut, Gestrüpp'. Dieses Etymon kann über zahlreiche obd. Toponyme in FamN eingegangen sein. BRECHENMACHER 1957-63 I, 216 verweist auch auf den elsässischen Fluss *Breusch*. Die Abfrage $(P|B)r(e|ä)usche?r?e?$ (≥ 5 Tokens) ergibt *Preusche* 332, $(P/B)reusch$ 133+70. Erstere konzentrieren sich klar um Dresden, *Preusch* südl. von Stuttgart sowie am unteren Main, *Breusch* zwischen den beiden *Preusch*-Regionen.

Erste Nebenkarte (K. 24):

Sie gilt den monophthongischen nd. Formen *Pruß/Prüß* und Varianten.

Die Abfrage $Pr(\ddot{u}|ue?)h?(\beta|ss?)e?$ ergibt 20 Types/1872 Tokens:

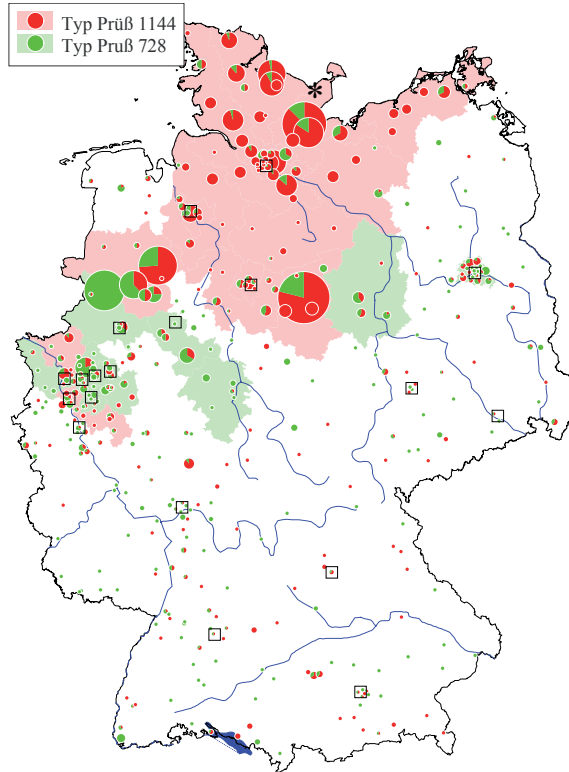
Typ *Prüß* 14 Types/1144 Tokens: *Prüß(e)* 570+133, *Prühs(e)* 169+2, *Prüss(e)* 60+80, *Prue(h)s* 77+5, *Pruess(e)* 16+2, *Prüs* 16, *Prue(h)ß* 8+1, *Prühß* 5.

Typ *Pruß* 6 Types/728 Tokens: *Pruß* 382, *Pruss(e)* 186+5, *Pru(h)s* 101+53, *Pruse* 1.

Prüß und *Pruß* können auch (v.a. im Wendland) auf Toponyme zurückgehen, z.B. *die große Prüß* bei Rehbeck (ZODER 1968 II, 336). BRECHENMACHER 1957-63 I, 216 stellt die "zahlr[eichen] oberdt., zumal elsäss. Prüß, Brüß" zu den Fluss- und FlurN *Breusch*, *Brüsch*. Sie kommen allerdings (heute) außerhalb des auf der Karte ersichtlichen Verbreitungszentrums in Dtl. nur selten und verstreut vor. *Prus* ist wegen der Lage v.a. im nördl. Westfalen wohl einheimisch. Im Einzelfall können gleichbedeutende poln. FamN konkurrieren, vgl. 6.

Kartentyp: absolut; Kreise pro dreistellige PLZ, Kreisgröße 3-45, entspricht 1-54 Tokens; Flächen pro zweistellige PLZ, Anzeigeschwelle 12 Tokens; PLZ innerhalb der Städte einzeln ausgewiesen.

Der Asterisk nördl. von Lübeck ersetzt den Kreis für den PLZ 237 Eutin mit 85 Tokens vom Typ *Prüß*, um die übrigen Kreise besser hervortreten zu lassen. Das zweitgrößte Vorkommen weist der PLZ 381 Braunschweig mit 44 Tokens für Typ *Prüß* und 10 Tokens für Typ *Pruß* auf. Letzterer ist am stärksten vertreten im PLZ 484 Rheine (21 Tokens). *Pruss* bildet ein Nest in und um Neuenkirchen-Vörden (nördl. von Osnabrück). Die Lücke östl. von Bielefeld wird von *Prüßner* gefüllt, s. zweite Nebenkarte. *Prühs* begegnet im östl. Schleswig-Holstein (zu dieser Schreibung s. KONSONANTISMUS, K. 236-239).



Karte 24: Prüß, Pruß

Weitere Varianten: *Prutz* 31, *Pruze* 1 finden sich verstreut in Norddtdl. und in Hessen.

Zweite Nebenkarte (K. 25):

Sie gilt den Ableitungen auf *-ner*.

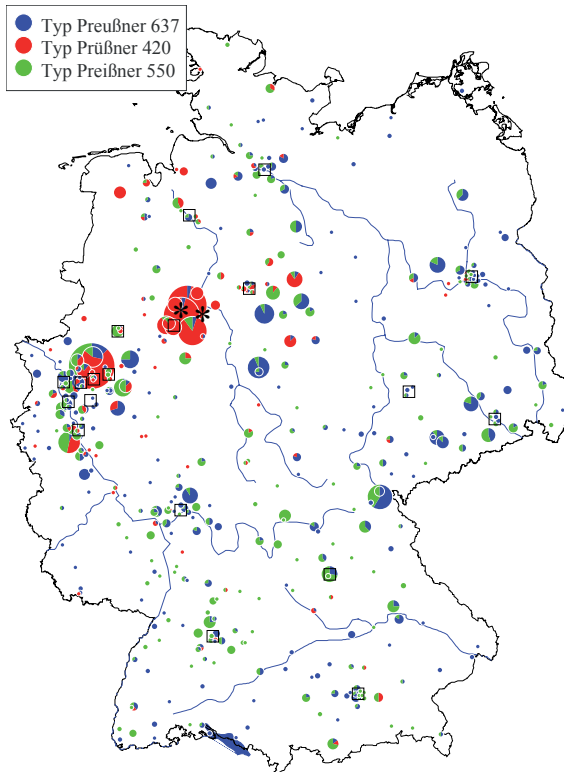
Die Abfrage *Pr(eu|ei|ü|ue?)h?(β|ss?)e?ner* ergibt 17 Types/1607 Tokens:

Typ *Preußner* 5 Types/637 Tokens: *Preu(β|ss)ner* 492+132, *Preu(h)sner* 8+4, *Preußener* 1.

Typ *Prüßner* 8 Types/420 Tokens: *Prü(β|ss)ner* 302+54, *Pr(ü|ue)sener* 50+2, *Prüsner* 6, *Prue(ss/β)ner* 4+1, *Prußner* 1.

Typ *Preißner* 4 Types/550 Tokens: *Prei(β|ss)ner* 222+113, *Prei(h)sner* 213+2.

Bei Typ *Prüßner* liegen stets und bei Typ *Preußner* hauptsächlich einschlägige Herkunftsn vor. Letzteres kann in Einzelfällen gerundete Variante zu BerufsN aus mnd., mhd. *prīsen*, *brīsen* 'schnüren, bordieren, schmücken' oder ÜberN zu mnd., mhd. gleichlautendem 'rühmen' sein. Bei Typ *Preißner* kann ein entsprechender Berufs- oder ÜberN, aber auch aus *Preußner* entrundeter Herkunftsn vorliegen.



Karte 25: *Preußner, Prüßner, Preißner*

Kartentyp: absolut; Kreise pro dreistellige PLZ, Kreisgröße 3-40, entspricht 1-33 Tokens; PLZ innerhalb der Städte einzeln ausgewiesen.

Die Asterisken bei Bielefeld ersetzen die Kreise für die PLZ 326 Lemgo mit 60 Tokens für Typ *Prüßner* sowie 321 Bad Salzungen mit 45 Tokens für Typ *Prüßner* und 1 Token für Typ *Preißner*, um die übrigen Kreise besser hervortreten zu lassen.

Weitere Namen: *Prei(ß/ss)ler* 935+292, *Preu(ß/ss)ler* 231+77 (beide Raum Chemnitz), *Preu(ß/ss)er* 660+140 (zwischen Frankfurt/Main und Bonn), *Prei(ß/ss)er* 315+107 (Oberpfalz und Esslingen) sind aufgrund ihrer Suffixe kaum von *Preußen* oder *Preuße* abgeleitet (vgl. 3.; GOTTSCHALD 2006, 392 führt *Preußer* unter *Preußen* auf).

Prü(ss/ß)ing 100+89, patronymische Bildung zu *Prüß* (ZODER 1968 II, 330), findet sich einerseits in Hamburg, Schleswig und Mecklenburg-Vorpommern, andererseits in Hessen (*Prei(ß/ss)ing* 91+41, Nest im Raum Ulm, ist wohl HerkunftsN zu *Langenpreising* bei Landshut).

Prü(ß/ss)mann 111+20 bildet Nester um Duisburg, Hamburg und Lübeck, *Prüßmeier* 53, *Prüssmeier* 9, *Prüßmeyer* 4 ein Nest bei Bielefeld.

5. Historische Sondierung

Hauptkarte und Nebenkarten.

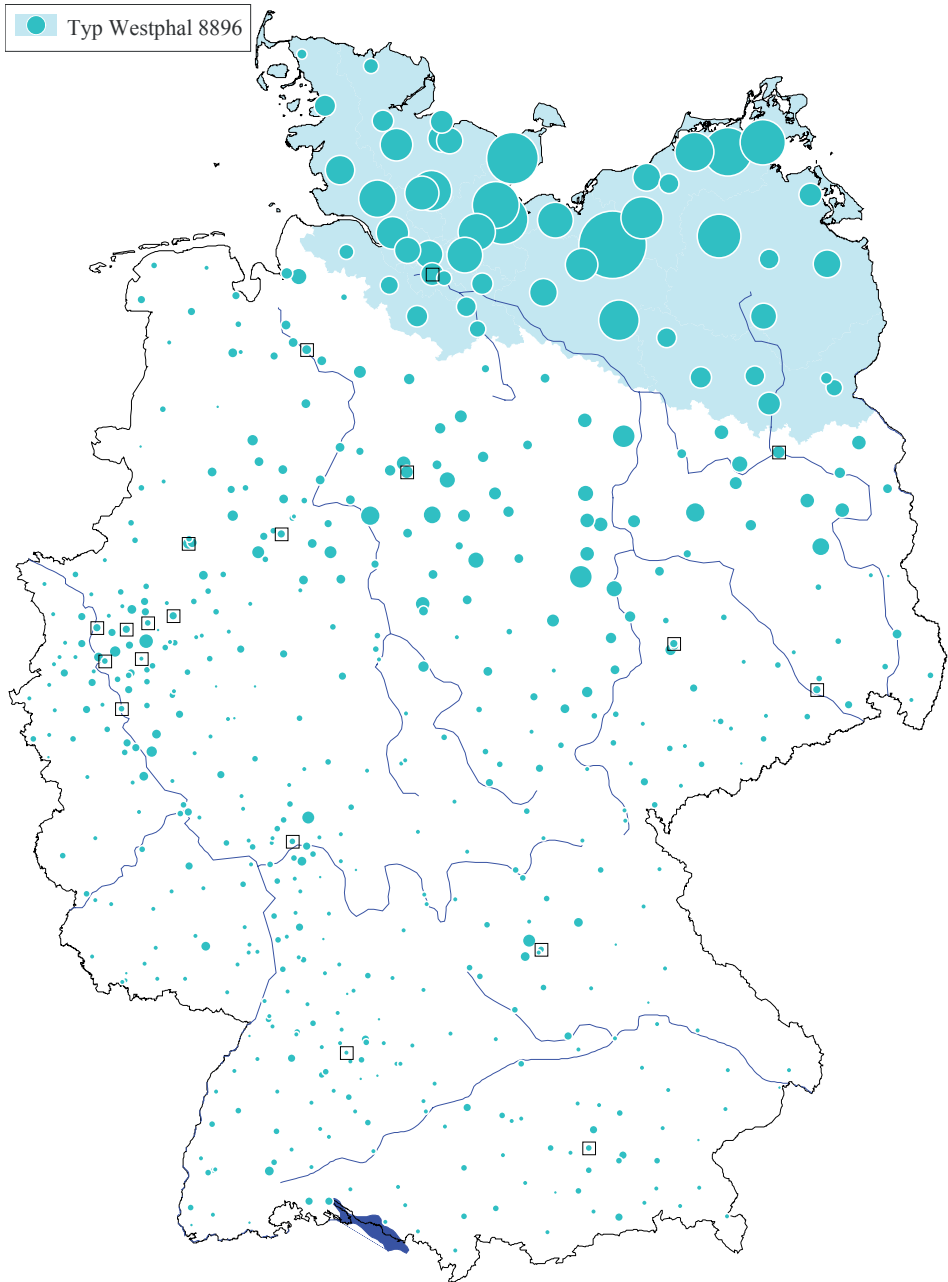
Niederdt.: *Pruceman* 1266, *de Prucia* = *Pruce* 1305 BA 1972, 366. **Probstei:** *Prueß* 1809 (laut WE evtl. auch zum SiedlungsN *Prüsdorf*; Verbindung zum tschech./poln. PersonenN *Prus* möglich) WE 315. **Lübeck:** *pruce* bis Mitte 14. Jh. RE 64. **Lüne:** *Preuß* 1781 Bo 1935, 88. **Barth:** *Prutze* 1393 MÜ 92. **Greifsw.:** *Pruce*, *de Prucia* 1305, *Prusso*, *Prucia* 1309 NÜ 96, 98. **Ostfalen:** (*van*) *Prusen* 1346-1490, *Prusen* (Gen.) 1346, *Pruser* 1381-1585, *van Prusen* 1388, *dem Prusen* = *dem Prutzen* 1490, *uth Prutzen* 1535, *Prusser* 1585 (alle laut Zo auch zum SiedlungsN *Prüsen*); *Prüße* 1420 = *Prüße* 1435, *Prutzen* 1422, *Prutze* 1438, *Pruse* 1438, 1585, *Prüße* 1530 = *Prutzen* 1533, *Prussen* 1539, *Borussus* (latinisiert) 1559, *Pruese* 1572, *Prusse*, *Preußen*, *Pruesse* 1585, *Preüße* 1591-1689, *Prüße* <*Preiße*> 1643, *Preußner* 1670-1817 (laut Zo *Preuß+er* oder zum SiedlungsN *Preuß* mehrfach im Rheinland), *Prüße* 1671, *Preußing* 1676, *Prues* 1689 (laut Zo zum StammesN oder Toponymen wie z.B. *die große Prüß* bei Rehbeck), *Prüßen*, *Prüße* = *Preüße* 1689, *Preuß* 1702-1818, *Prüß* 1792, 1817 (s.o. zu *Prues*) Zo II 330, 336. **Braunschw.:** *Prücen* 1364, *Prütze* 1398 SCHA 193. **Bonn:** *pruysche* 1393 (laut Bi zum Adjektiv mnd. *prüsch*, mnl. *pruusch*, *pruysch*, *prusch*, *pruis* 'preußisch') Bi 95. **Limb.:** *Prueße* 1493 SCHÖ 102. **Arnsb.:** *Prussin* 1458 MUL 104. **Hüttenb. Ld.:** *Preuschen* 1894 Wo 70. **Homb.:** *Preusing* 1738, *Preußinger* 1744, *Preiss* 1796, 1809, *Pruscher* 1799, *Preiß* 1879 SE 151f. **Kaisersl.:** *Breus* 1714 (laut BR für niederrhein. *Brüs*, *Brües* als Koseform zu *Ambrosius* oder zu mhd. *Prüez(e)* 'Preüße') BR 386. **Jena:** *Preußner* 1484-1612, *Prwssin* (fem.) 1484, *Prusse* 1485-90, *Preüße* 1485-1560, *Preuß* 1497-1560, *Preußin* (fem.) 1497-1523, *die Preußern*, *Preußers* 1519, *Preuserin* (fem.) 1526-40, *bei den Preußen* 1535-60, *Preiser* 1536-1622, *die Preußen* (Pl.) 1558-66, *Preusser* 1569 AP 31. **Vogtld.:** *Preuzz* 1380, *Prewse* 1388, *Preuß* 1430, *Prouße* 1438, *Prewss* 1467, *Preuss* 1506 = *Preiß* 1520 HE 1992, 159. **Südwestsachsen:** *Prutenus* 1307, *Prußen* 1423, 1427, *Pruß* = *Preuß* 1456, *Preuß* 1464, *Preuß* 1479-96, *Brewsser* 1479 (laut HE -er-Ableitung zu *Preuß*; BerufsN zu hyperkorrektem mhd. *brīse* 'Einfassung, Einschnürung an Kleidungsstücken' "nicht völlig auszuschließen"), *Preussen* (Gen.) 1497 HE 2007, 199f. **Altenb. Ld.:** *Pruthenus* 1259, *Prütze* 1263, 1377, *Prusse* 1271, *Brutenus* 1294, *de Pruzk* 1299, *Prücen* (Pl.) 1347, *Pruse* 1350, *Pruze* 1357, 1378, *von Prusen* 1369, *Prüße* 1418, 1421, *Prewsse* 1512, *Preüße* 1531, *Preus* 1547, *Preuß* 1558, *Preiß* 1579 GRÜ 80. **Leipzig:** *Bruser* 1430-99, *Prucia* 1434, *Pruser* 1438, *Prüße* 1466, *Brußner* 1466-99, *Brueßner* 1472, *Brewßner*, *Prusse* 1481 So 133. **Grimma:** *Prewsse* 1505, *Preuß* 1531, 16. Jh., *Preüße* 1534, 1613, *Preuß* 1537-1618, *Pruesse* 1579, 1586, *Preußker* 1592, *Preißker* 1597, *Preußner* 1620, *Preuz* 1652, *Preiser* 17. Jh. NA 181. **Oschatz:** *Prüße* 1467, *Prewserinne* 1508, *Pruesse* 1527-51, *Preiß* 1530, 1531, *Preusseryn* 1543, *Preuse* = *Preusser* 1551, *Preußner* 1594 NE 1981, 136, 212, 239, 268, 270. **Liegnitz:** *Brīser* 1381, *Breysar* 1535, *Preißner* 1546 (laut BA alle wohl obd.-bair. Variante von mhd. *brīser* 'Schnürsenkel-, Bortenwirker'); *Prüße* 1382, *Prewse* 1385 (beide laut BA i.d.R. nicht HerkunftsN, sondern Bezeichnung einer Person mit geschäftlichen Verbindungen nach Preußen); *Prüßner* 1413, *Prewseler* 1416, *Prewsler* 1492, *Preußner* 1510 (alle laut BA evtl. auch zum SiedlungsN *Prüßen*) BA 1975, 103f. **Breslau:** *Prwze*, *Prwssener* (*Bruthenus*) 13./14. Jh. REI 98. **Schlesien:** *de Pruys* 1319, *von Prauss* 1484,

Prawser 1491, *Prauser* 1547 (laut BA alle zum SiedlungsN *Praus*); *Prusze* 1382, *Prewse* 1385, 1389, *Pruse* 1389, *Prewsse* 1451 (laut BA i.d.R. nicht HerkunftsN, sondern in Bezug auf Geschäftsverbindung nach Preußen); *Preussener* 1510 BA 1953, 92. **Graubünden:** *Preuss* 1707, *Prüss* 1744, *Preussin* (fem.) 1756, *Preiss* 1818 HUB 584. **Ansbach:** *Preusse* 1351 SCHÄ 54. **Nürnb.:** *Preuzz* 1370, 1464-75 SCHE 75. **Sudetenld.:** *Preuss* 1364-1414, *Preuslinus* 1387, *Preuse* 1390, *Prews* 1396, *Preysel* 1403 SCH 1957, 239; *Prewssens* (Gen.) 1414-30, *Prews* 1447, 1509, *Prewsse* 1499, *Preysse*, *Preuß* 1525, *Preussin* (fem.) 1527, *Preuß* 1532, *Preus* 1552, *Brussius* 1554, *Preuss* 1560 SCH 1973, 231f. **Salzb.:** *Preuss* 1464 = *Preis* 1477, *Preys* 1493, *Preiß* 1504 (alle "kaum zum Volksnamen", sondern ÜberN zu mhd. *prīs* 'Lob, Ruhm, Preis' für einen lobenswerten Mann) ZI 1986, 52f. **Waldviertel:** *Preuß*, *Breis* 1464, 1499 (laut Po ÜberN zu 'Preis', kaum vom StammesN); *Preys(s)ler* 1320/21-1499 (laut Po ÜberN zu 'Preis', evtl. auch BerufsN 'Schnurmacher'); *Breislein* 1369, *Preysl* 1490 (beide laut Po Koseform zu ÜberN oder BerufsN) Po 43.

6. Hinweise

Die relativ starke Streuung einiger Namen über ganz Dtl. erklärt sich daraus, dass sie nach gen-evolu.de (23.04.12) vor 1945 vorwiegend östl. von Oder und Neiße beheimatet waren. *Preuss* war massiv in Ostpreußen konzentriert, *Preuß* in West- und Ostpreußen, Brandenburg und Schlesien (*Preu(ss/ß)e* dagegen auch vor 1945 im mittleren Dtl.), *Prei(ss/ß)ner* v.a. in Schlesien, *Prause* u.a. in Schlesien und im Sudetenland. Vorkommen in Polen: *Prus(s)* 6862+481, *Preus(s)* 107+628, *Preis(s)ner* 524+21, *Preus(s)ner* 6+45 (Einw., moikrewni.pl, 11.11.10). Die Häufung im Umkreis des südwestdt. Hohenzollern könnte mit den besonderen Beziehungen zu Preußen zusammenhängen.

L. KEMPF

Karte 26: *Westphal*